

Gradivo za sejo Občinskega sveta Občine Črnomelj v decembru 2022

**Zadeva: PREMOŽENJSKO PRAVNE ZADEVE**

**I.**

**Ukinitve statusa grajenega javnega dobra in odprodaja nepremičnine**

**UVOD IN OBRAZLOŽITEV :**

Na podlagi sklepa OS občine Črnomelj št. 478-384/2019 z dne 19. 5. 2022 je bila izvedena geodetska odmera na delu parc. št. 2694/183 k.o. 1562 – Učakovci, tako da bo predmet odprodaje oziroma razpolaganja sedaj nova nastala nepremičnina parc. št. 2694/205, zemljišče v izmeri 82 m<sup>2</sup> k.o. 1562 - Učakovci. Nepremičnina je v lasti in upravljanju Občine Črnomelj, v zemljiški knjigi pa je vpisana kot javno dobro, tako da je pred odprodajo zemljišča potrebno navedeni status ukiniti.

Pravno podlago za sprejem sklepa o ukinitvi statusa javnega dobra predstavlja 262. člena Zakona o urejanju prostora (Uradni list RS, št. 199/2021, ZUreP-3), ki določa pogoje za ukinitve statusa grajenega javnega dobra. Ukinitve statusa javnega dobra se objavi v Uradnem listu RS. V skladu z navedenim členom izda občinska uprava odločbo o prenehanju statusa grajenega javnega dobra lokalnega pomena, če je občinski svet sprejel sklep oziroma odločitev o ukinitvi oziroma odvzemu statusa javnega dobra lokalnega pomena. Odločba se po pravnomočnosti posreduje na pristojno zemljiško knjigo, kjer se izvede izbris zaznambe statusa javnega dobra in vknjiži lastninska pravica v korist in na ime občine.

**PREDLOG SKLEPA:**

1. Na nepremičnini parc. št. 2694/205 k.o. 1562 – Učakovci (ID 7280236) se ukine status javnega dobra in se vpiše lastninska pravica v korist in na ime: Občina Črnomelj, Trg svobode 3, 8340 Črnomelj, matična št.: 5880254000. Sklep o ukinitvi oziroma izbrisu statusa javnega dobra stopi v veljavo z dnem sprejema sklepa na Občinskem svetu Občine Črnomelj in se objavi v Uradnem listu RS.
2. Po pravnomočnosti odločbe o izbrisu statusa javnega dobra pri nepremičnini parc. št. 2694/205 k.o. 1562 – Učakovci (ID 7280236) se slednja s sklenitvijo neposredne pogodbe odproda lastniku nepremičnine parc. št. 1316/3 k.o. 1562 Učakovci za namen funkcionalne zaokrožitve slednje. Vse stroške v zvezi z realizacijo pravnega posla krije kupec nepremičnine.

Številka: 478-384/2019

Pripravila:  
Katarina Plut, OU

**Predlagatelj:**  
**Andrej Kavšek, župan, l.r**

Priloga: grafični prikaz zemljišča (vir: PISO)



## II.

### Izvedba geodetske izmere in ukinitvev statusa javnega dobra

#### UVOD IN OBRAZLOŽITEV:

S strani lastnikov nepremičnin parc. št. 1256/44, parc. št. 1256/45, parc. št. 1256/46, parc. št. 1256/47, parc. št. 1256/48, parc. št. 1256/49, parc. št. 1256/50, parc. št. 1256/51, parc. št. 1256/52, parc. št. 1256/53, parc. št. 1256/54, parc. št. 1256/55, parc. št. 1256/56 in parc. št. 1256/57, vse k.o. 1541 Loka smo prejeli vlogo za odkup dela zemljišča parc. št. 1256/24 k.o. 1541 Loka v izmeri cca 1560 m<sup>2</sup> (označeno na priloženem orto-foto posnetku) v podaljšku mej njim lastnih nepremičnin; in sicer kot funkcionalno zaokrožitev slednjih. Nepremičnina parc. št. 1256/24 k.o. 1541 Loka ima status javnega dobra (ID omejitve: 16366637), zato morata biti geodetska izmera na delu parc. št. 1256/24 k.o. 1541 Loka in ukinitvev statusa javnega dobra na novo nastalih nepremičninah predhodno potrjena s strani občinskega sveta občine.

Vse stroške v zvezi z izvedbo geodetske izmere na zemljišču in naknadno sklenitvijo pravnih poslov krijejo interesenti za nakup nepremičnine.

#### PREDLOG SKLEPA:

Na delu nepremičnine parc. št. 1256/24 k.o. 1541 Loka se izvede geodetska izmera v podaljšku mej nepremičnin parc. št. 1256/44, parc. št. 1256/45, parc. št. 1256/46, parc. št. 1256/47, parc. št. 1256/48, parc. št. 1256/49, parc. št. 1256/50, parc. št. 1256/51, parc. št. 1256/52, parc. št. 1256/53, parc. št. 1256/54, parc. št. 1256/55, parc. št. 1256/56 in parc. št. 1256/57, vse k.o. 1541 Loka. Po pravnomočnosti geodetskega postopka se na novo nastalih nepremičninah ukine status javnega dobra o čemer bo ponovno odločal občinski svet. Vse stroške v zvezi z izvedbo geodetske izmere in v nadaljevanju sklenitvijo pravnih poslov krijejo interesenti za nakup nepremičnin.

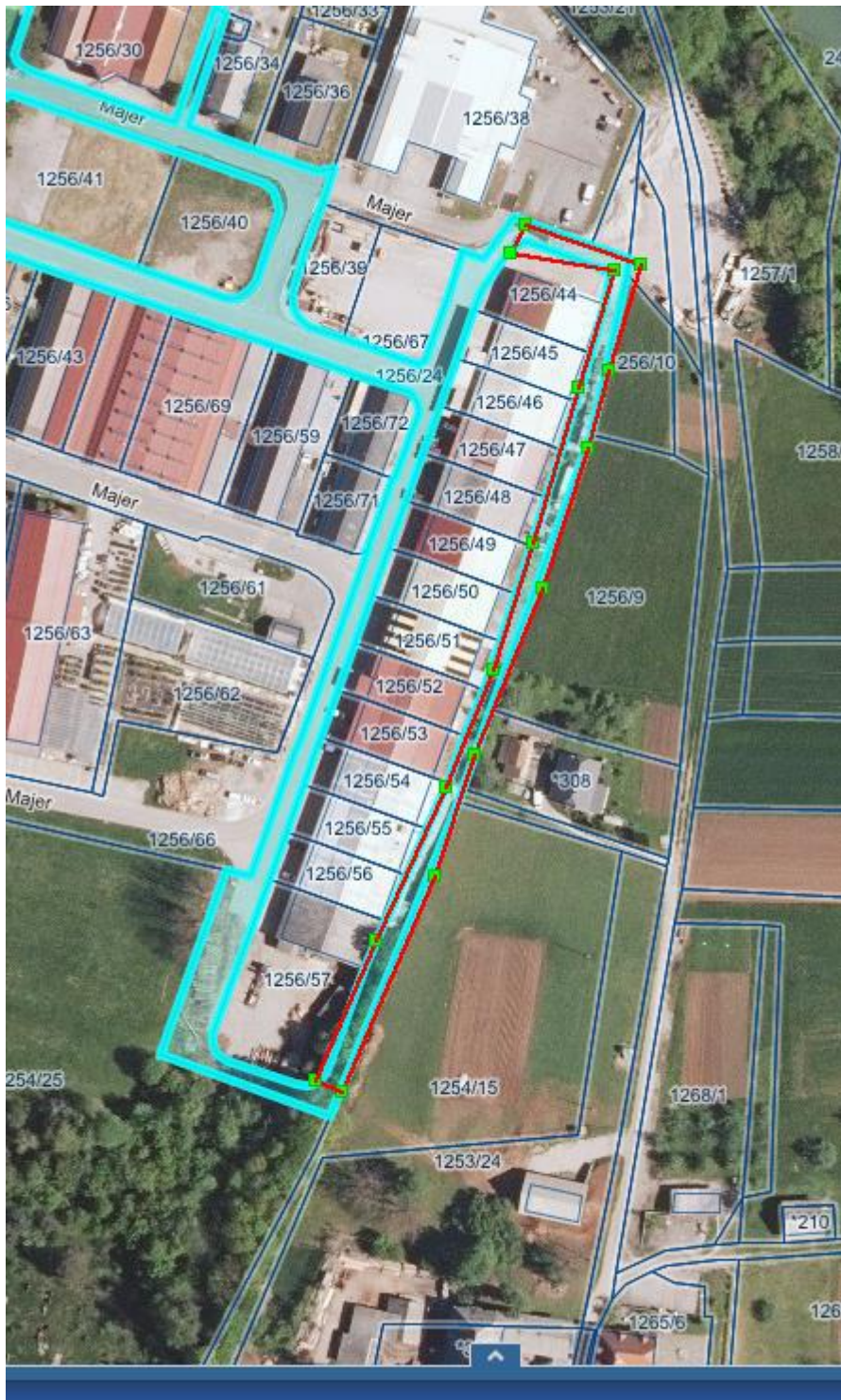
Številka: 478-282/2014

Pripravila:  
Katarina Plut, OU

**Predlagatelj:**  
**Andrej Kavšek, župan, l.r**



Priloga: grafični prikaz zemljišča (vir: PISO)



### III.

#### Ukinitev statusa grajenega javnega dobra in odprodaja nepremičnine

##### UVOD IN OBRAZLOŽITEV :

Na podlagi sklepa OS občine Črnomelj št. 478-338/2018 z dne 7.4.2022 je bila izvedena geodetska odmera na delu nepremičnin parc. št. 4679/7 in parc. št. 4679/8, obe k.o. 1550 Dragatuš, tako da bosta predmet odprodaje oziroma razpolaganja sedaj novo nastali zemljišči parc. št. 4679/10-zemljišče v izmeri 276 m<sup>2</sup> in parc. št. 4679/12- zemljišče v izmeri 32 m<sup>2</sup>, obe k.o. 1550- Dragatuš. Pri obeh nepremičninah je v zemljiški knjigi vpisan status javnega dobra, tako da je potrebno pred odprodajo navedenih zemljišč status javnega dobra ukiniti.

Pravno podlago za sprejem sklepa o ukinitvi statusa javnega dobra predstavlja 262. člena Zakona o urejanju prostora (Uradni list RS, št. 199/2021, ZUreP-3), ki določa pogoje za ukinitve statusa grajenega javnega dobra. Ukinitve statusa javnega dobra se objavi v Uradnem listu RS. V skladu z navedenim členom izda občinska uprava odločbo o prenehanju statusa grajenega javnega dobra lokalnega pomena, če je občinski svet sprejel sklep oziroma odločitev o ukinitvi oziroma odvzemu statusa javnega dobra lokalnega pomena. Odločba se po pravnomočnosti posreduje na pristojno zemljiško knjigo, kjer se izvede izbris zaznambe statusa javnega dobra in vknjiži lastninska pravica v korist in na ime občine.

##### PREDLOG SKLEPA:

1. Na nepremičninah parc. št. 4679/12 k.o. 1550 – Dragatuš (ID 7291114) in parc. št. 4679/10 k.o.1550 – Dragatuš (ID 7291124) se ukine status javnega dobra in vpiše lastninska pravica v korist in na ime: Občina Črnomelj, Trg svobode 3, 8340 Črnomelj, matična št.: 5880254000 do celote (1/1). Sklep o ukinitvi oziroma izbrisu statusa javnega dobra stopi v veljavo z dnem sprejema sklepa na Občinskem svetu Občine Črnomelj in se objavi v Uradnem listu RS.
2. Po pravnomočnosti odločbe o izbrisu statusa javnega dobra pri nepremičninah parc. št. 4679/12 k.o. 1550 – Dragatuš (ID 7291114) in parc. št. 4679/10 k.o.1550 – Dragatuš (ID 7291124) se slednji s sklenitvijo neposredne pogodbe odprodata lastniku nepremičnine parc. št. 364/5 k.o. 1550 Dragatuš, za namen funkcionalne zaokrožitve slednje. Vse stroške v zvezi z realizacijo pravnega posla krije kupec nepremičnin.

Številka: 478-338/2021

Pripravila:  
Katarina Plut, OU

**Predlagatelj:**  
**Andrej Kavšek, župan, l.r**

Priloga: grafični prikaz zemljišča (vir: PISO)



#### **IV.**

#### **Izvedba geodetske izmere in ukinitve statusa javnega dobra**

##### **UVOD IN OBRAZLOŽITEV:**

S strani lastnika nepremičnine parc. št. \*97 k.o. Dolenja Podgora smo prejeli vlogo za odkup dela nepremičnine parc. št. 2362/9 k.o. Dolenja Podgora v izmeri cca 40 m<sup>2</sup>; in sicer za namen funkcionalne zaokrožitve parc. št. \*97 k.o. Dolenja Podgora. Nepremičnina parc. št. 2362/9 k.o. Dolenja Podgora ima status javnega dobra (ID omejitve: 61540853) in je v lasti in upravljanju občine. S strani krajevne skupnosti Stari Trg ob Kolpi je bilo podano soglasje k parcelaciji, ukinitvi statusa javnega dobra in odprodaji dela parc. št. 2362/9 k.o. Dolenja Podgora.

Pri izvedbi geodetske izmere se upošteva ustrezen odmik od javne poti, ki poteka v neposredni bližini. Vse stroške v zvezi z izvedbo geodetske izmere na zemljišču in naknadno sklenitvijo pravnega posla krije interesent za nakup zemljišča.

##### **PREDLOG SKLEPA:**

Na delu nepremičnine parc. št. 2362/9 k.o. Dolenja Podgora v izmeri cca 40 m<sup>2</sup> se izvede geodetska izmera za namen funkcionalne zaokrožitve parc. št. \*97 k.o. Dolenja Podgora. Pri parcelaciji se upošteva ustrezen odmik od javne poti, ki poteka v neposredni bližini. Po pravnomočnosti geodetskega postopka se na novo nastali nepremičnini ukine status javnega dobra o čemer bo ponovno odločal občinski svet. Vse stroške v zvezi z izvedbo geodetske izmere in v nadaljevanju sklenitvijo pravnega posla krije interesent za nakup nepremičnine.

Številka: 478-27/2022

Pripravila:  
Katarina Plut, OU

**Predlagatelj:**  
**Andrej Kavšek, župan, l.r**



Priloga: grafični prikaz zemljišča (vir: PISO)





## V.

### **Soglasje za poseg na javnem dobrem, izvedba geodetske odmere in ukinitve statusa javnega dobra pri delu nepremičnine parc. št. 2371/17 k.o. 1563-Vinica**

#### **UVOD IN OBRAZLOŽITEV:**

Republika Slovenija, Ministrstvo za infrastrukturo, Direkcija Republike Slovenije za infrastrukturo, kot investitor ureditve hodnikov za pešce v naselju Vinica, za namen izvedbe projekta posega na del nepremičnine parc. št. 2371/17 k.o. 1563-Vinica, v okvirni površini cca 190 m<sup>2</sup>, zaradi česar si mora pridobiti soglasje za trajni poseg na to zemljišče, kasneje pa tudi samo lastništvo pri tej nepremičnini. S strani Republike Slovenije torej obstaja interes za pridobitev soglasja za trajni poseg na predmetno zemljišče, kot tudi za brezplačen prenos nepremičnine parc. št. 2371/17 k.o. 1563-Vinica, v izmeri cca 190 m<sup>2</sup> v last Republike Slovenije. Podlaga za brezplačni prenos predmetne nepremičnine med Občino Črnomelj in Republiko Slovenijo je 56. člen Zakona o stvarnem premoženju države in samoupravnih lokalnih skupnosti (Uradni list RS, št. 11/18 79/18, 61/2020 - ZDLGPE, 175/2020). Nepremičnina parc. št. 2371/17 k.o. 1563-Vinica je v lasti Občine Črnomelj, pri njej pa je v zemljiški knjigi zaznamovano javno dobro. Pred odtujitvijo predmetnega dela parc. št. 2371/17 k.o. 1563-Vinica je tako potrebna geodetska odmera, nato pa ukinitve statusa javnega dobra na predmetnem delu zemljišča (ki bo po geodetski odmeri postal samostojna nepremičnina, s svojo novo identifikacijsko oznako). Geodetska odmera na delu parc. št. 2371/17 k.o. 1563-Vinica se izvede v izmeri cca 190 m<sup>2</sup>; in sicer v delu, ki je razviden na priloženem grafičnem prikazu. Po izvedbi geodetske odmere se na novo nastali parc. št. ukine status javnega dobra, o čemer bo naknadno odločal Občinski svet.

Da bi investitor lahko prišel s projektom ureditve hodnikov za pešce v naselju Vinica še pred izvedbo postopka geodetske odmere in ukinitve javnega dobra, se investitorju izda soglasje za trajni poseg na predmetnem delu zemljišča parc. št. 2371/17 k.o. 1563-Vinica.

V prilogi tega gradiva je grafični prikaz območja posega na predmetno zemljišče.

#### **PREDLOG SKLEPA:**

Republiki Sloveniji, Ministrstvu za infrastrukturo, Direkciji Republike Slovenije za infrastrukturo, se izda soglasje za trajni poseg na zemljišču parc. št. 2371/17 k.o. 1563-Vinica, na površini 190 m<sup>2</sup>, za namen ureditve hodnikov za pešce. Na delu parc. št. 2371/17 k.o. 1563-Vinica, se izvede geodetska odmera zemljišča, površine cca 190 m<sup>2</sup>. Po opravljeni geodetski odmeri se na novo nastal parc. št. ukine status javnega dobra in se predmetni del zemljišča brezplačno prenese v last Republike Slovenije. Sklep o ukinitvi statusa javnega dobra na novo nastali parc. št. in o odtujitvi nepremičnine, bo naknadno predlagan v sprejem Občinskemu svetu.

Številka: 478-259/2022

Pripravila:  
Tanja Ramuta, OU

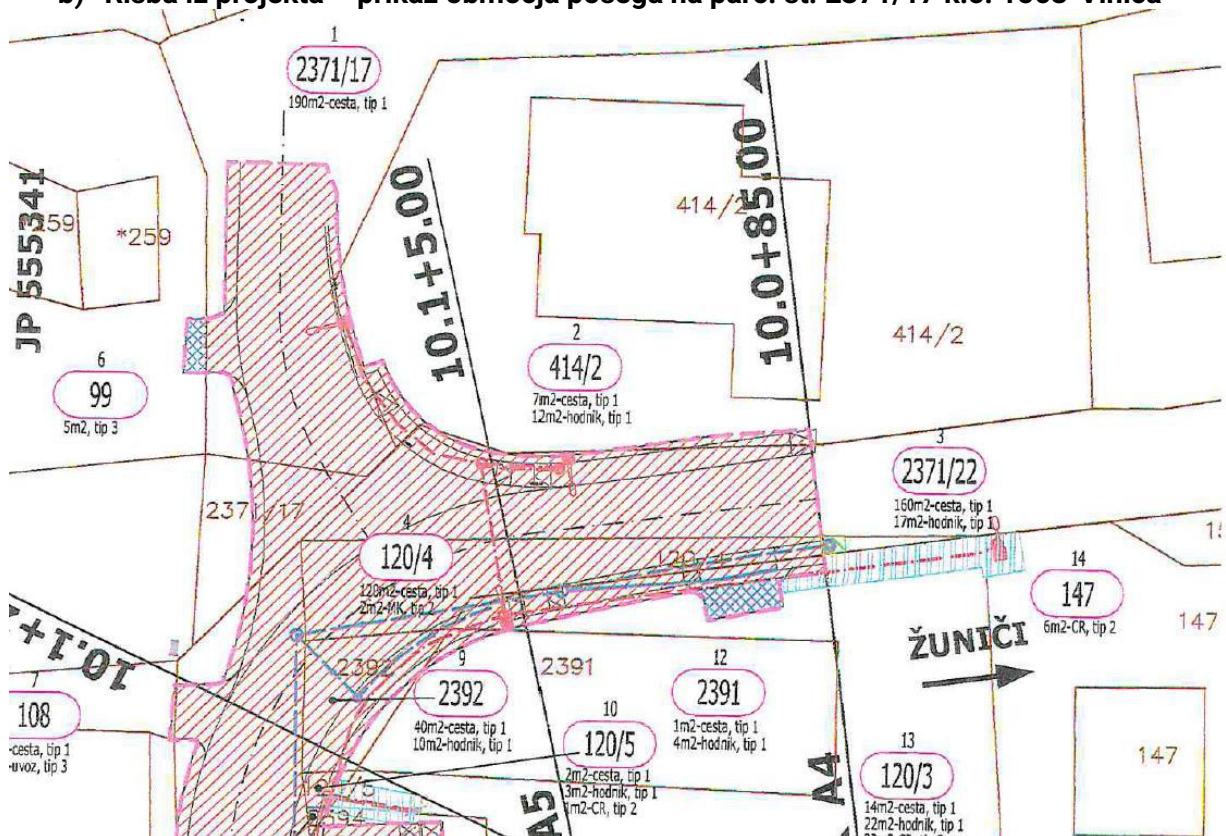
**Predlagatelj:**  
**Andrej Kavšek, župan, l.r**

**Priloga:**

**a) Prikaz območja posega na parc. št. 2371/17 k.o. 1563-Vinica (podlaga: PISO)**



**b) Risba iz projekta – prikaz območja posega na parc. št. 2371/17 k.o. 1563-Vinica**



**VI.**  
**Ukinitev statusa javnega dobra in odprodaja nepremičnine parc. št. 5182/3**  
**k.o. 1552-Adlešiči**

**UVOD IN OBRAZLOŽITEV:**

S strani lastnika nepremičnin parc. št.: 728, \*209, 725/23 in 725/25 k.o. 1552-Adlešiči obstaja interes za nakup nepremičnine parc. št. 5182/3 k.o. 1552-Adlešiči, za namen funkcionalne zaokrožitve njegovega posestva. Predmetna zemljišča se nahajajo na območju vasi Purga pri Adlešičih.

Nepremičnina parc. št. 5182/3 k.o. 1552-Adlešiči je javno dobro v lasti in upravljanju Občine Črnomelj. V naravi nepremičnina ne služi kot javno dobro niti se kot tako ne uporablja. V kolikor se nepremičnino parc. št. 5182/3 k.o. 1552-Adlešiči proda, je potrebno pred izvedbo pravnega posla pri njej ukiniti status javnega dobra. K ukinitvi statusa javnega dobra pri predmetni nepremičnini in glede nadaljnje odprodaje nepremičnine, je pozitivno mnenje oziroma soglasje podala tudi pristojna krajevna skupnost.

Občinskemu svetu se predlaga, da potrdi ukinitvev statusa javnega dobra pri nepremičnini parc. št. 5182/3 k.o. 1552-Adlešiči. Predmetno nepremičnino se nadalje odproda zainteresiranemu kupcu, skladno z veljavnima Zakonom o stvarnem premoženju države in samoupravnih lokalnih skupnosti in Zakonom o kmetijskih zemljiščih.

V prilogi tega gradiva je grafični prikaz zemljišča parc. št. 5182/3 k.o. 1552-Adlešiči.

**PREDLOG SKLEPA:**

1. Nepremičnini parc št. 5182/3 k.o. 1552-Adlešiči se ukine status javnega dobra. Sklep o ukinitvi statusa javnega dobra stopi v veljavo z dnem sprejema na Občinskem svetu Občine Črnomelj in se objavi v Uradnem listu RS.
2. Po ukinitvi statusa javnega dobra pri nepremičnini parc. št. 5182/3 k.o. 1552-Adlešiči, se to nepremičnino odproda.

Številka: 478-20/2022

Pripravila:  
Tanja Ramuta, OU

**Predlagatelj:**  
**Andrej Kavšek, župan, l.r**



Priloga: Prikaz zemljišča (vir: PISO)





## VII.

### **Izvedba geodetske odmere in ukinitve statusa javnega dobra pri delu nepremičnine parc. št. 1136/3 k.o. 1561-Damelj**

#### **UVOD IN OBRAZLOŽITEV:**

S strani lastnika nepremičnine parc. št. \*105/1 k.o. 1561-Damelj, obstaja interes za odkup dela parc. št. 1136/3 k.o. 1561-Damelj, v izmeri cca 65 m<sup>2</sup>, za namen zaokrožitve njegovega posestva. Nepremičnina se nahaja v Damlju. Predmetni del zemljišča parc. št. 1136/3 k.o. 1561-Damelj je razviden iz spodnjega grafičnega prikaza (obrobjeno rdeče).

Nepremičnina parc. št. 1136/3 k.o. 1561-Damelj je v zemljiški knjigi vpisana kot javno dobro in je v lasti ter upravljanju Občine Črnomelj. Pred odtujitvijo predmetnega dela parc. št. 1136/3 k.o. 1561-Damelj je tako potrebna geodetska odmera, nato pa ukinitve statusa javnega dobra na predmetnem delu zemljišča (ki bo po geodetski odmeri postal samostojna nepremičnina, s svojo novo identifikacijsko oznako). K ukinitvi statusa javnega dobra pri predmetni nepremičnini in glede nadaljnje odprodaje nepremičnine, je pozitivno mnenje oziroma soglasje podala tudi pristojna krajevna skupnost.

Geodetska odmera na delu parc. št. 1136/3 k.o. 1561-Damelj se izvede v izmeri cca 65 m<sup>2</sup>; in sicer v delu, ki je razviden na priloženem grafičnem prikazu. Po izvedbi geodetske odmere se na novo nastali parc. št. ukine status javnega dobra, o čemer bo naknadno odločal Občinski svet.

V prilogi tega gradiva je grafični prikaz dela zemljišča parc. št. 1136/3 k.o. 1561-Damelj.

#### **PREDLOG SKLEPA:**

Na delu parc. št. 1136/3 k.o. 1561-Damelj, se izvede geodetska odmera zemljišča, površine cca 65 m<sup>2</sup>. Po opravljeni geodetski odmeri se na novo nastali parc. št. ukine status javnega dobra in se predmetni del zemljišča odproda. Sklep o ukinitvi statusa javnega dobra na novo nastali parc. št. in o odtujitvi nepremičnine, bo naknadno predlagan v sprejem Občinskemu svetu.

Številka: 478-158/2022

Pripravila:  
Tanja Ramuta, OU

**Predlagatelj:**  
**Andrej Kavšek, župan, l.r**

Priloga: Prikaz zemljišč (podlaga: PISO)



**VIII.**  
**Neodplačen prenos nepremičnin v last Občine Črnomelj (Rodine)**

**UVOD IN OBRAZLOŽITEV:**

S strani nekaterih uporabnikov ne-kategorizirane poti v Rodinah je bila podana pobuda za geodetsko odmero te poti in ureditev lastništva novonastalih zemljišč, po katerih poteka pot, tako da se zemljišča prenesejo v last Občine Črnomelj. Gre za že vrsto let obstoječo makadamsko pot, ki služi za potrebe dostopa do okoliških objektov.

Oddelek za okolje, prostor in gospodarstvo Občine Črnomelj se s takšno ureditvijo lastništva poti strinja in predlaga, da se v last Občine Črnomelj prenesejo naslednja zemljišča, kjer poteka pot:

PARC. ŠT. (DEL)	POVRŠINA, CCA (M <sup>2</sup> )
2337/2	23
2360/1	25
2360/2	7
2361	12
2443/1	12
2444/1	29
2444/2	7
2443/2	16
2446/1	21
2365/2	31
2365/8	27
2368/2	147
2368/10	59
2369	48
2366/3	1
2364/3	16
2447	158
2365/3	32

Najprej se na navedenih zemljiščih izvede geodetska odmera poti, nakar lastniki novonastala zemljišča, kjer poteka pot, brezplačno prenesejo v last Občine Črnomelj.

Brezplačen prenos nepremičnin v last Občine je mogoč na podlagi in v skladu z 46. členom Zakona o stvarnem premoženju države in samoupravnih lokalnih skupnosti (Uradni list RS, št. 11/18 79/18, 61/2020 - ZDLGPE, 175/2020), ki pravi: »Nepremično premoženje se lahko

pridobi brezplačno, razen če bi taka pridobitev povzročila večje stroške ali če bi bilo lastništvo povezano s pogoji, ki bi povzročili nesorazmerne obveznosti za državo ali samoupravne lokalne skupnosti glede na koristi brezplačne pridobitve«.

Občinskemu svetu se predlaga, da potrdi neodplačen prenos v tabeli navedenih nepremičnin v last Občine Črnomelj. Ker lastniki prenašajo nepremičnine v last Občine Črnomelj neodplačno, geodetske stroške in stroške pravnih poslov krije Občina Črnomelj.

V prilogi tega gradiva je prikaz predmetne poti (označeno rdeče)

**PREDLOG SKLEPA:**

Občina Črnomelj, Trg svobode 3, 8340 Črnomelj neodplačno pridobi v last dele zemljišč parc. št.: 2337/2, 2360/1, 2360/2, 2361, 2443/1, 2444/1, 2444/2, 2443/2, 2446/1, 2365/2, 2365/8, 2368/2, 2368/10, 2369, 2366/3, 2364/3, 2447 in 2365/3, vse k.o. 1536-Talčji Vrh, za potrebe ne-kategorizirane poti V Rodinah, pri čemer Občina Črnomelj prevzema geodetske stroške in stroške v zvezi s sklenitvijo pravnih poslov.

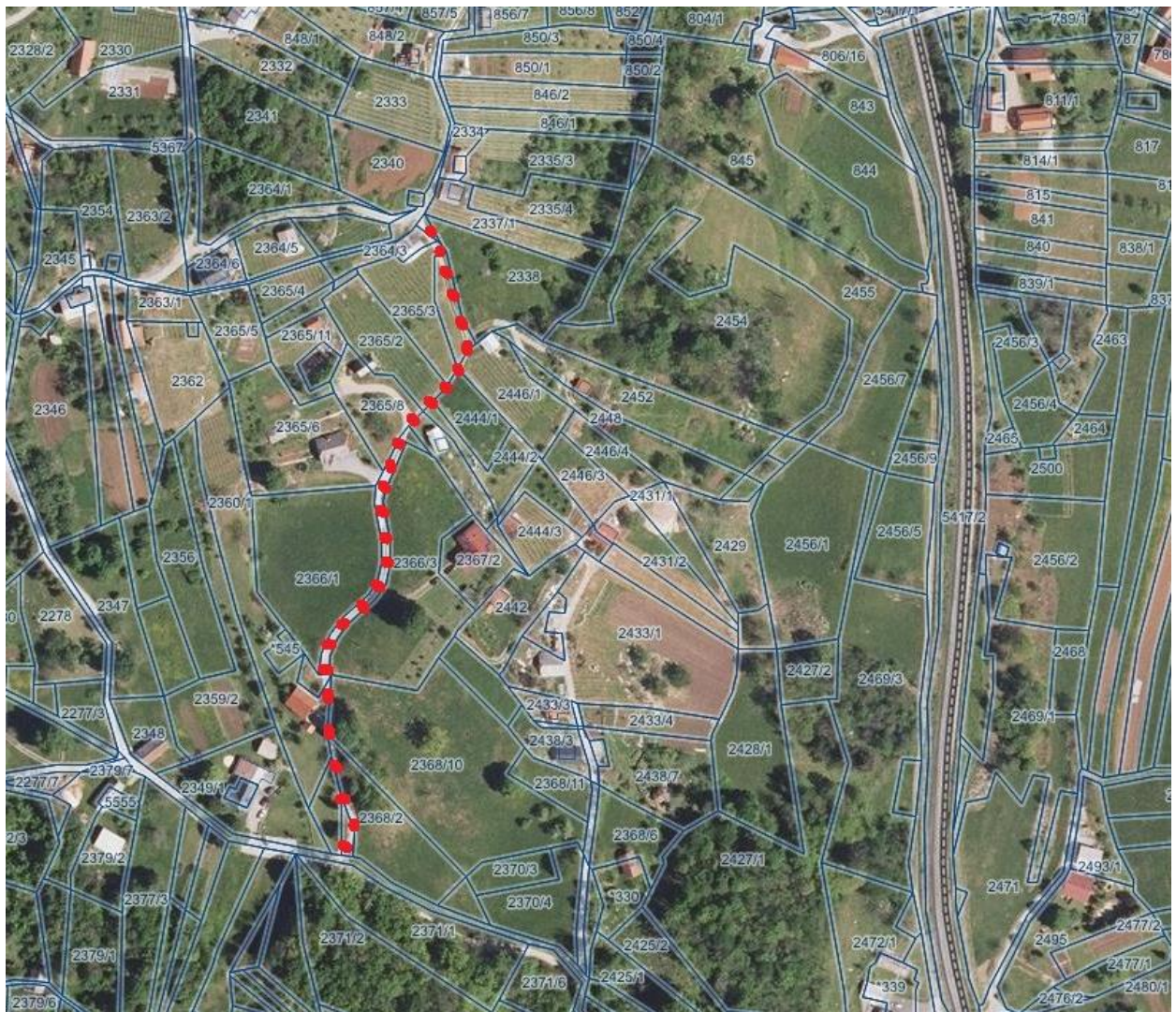
Številka: 478-355/2012

Pripravila:  
Tanja Ramuta, OU

**Predlagatelj:**  
**Andrej Kavšek, župan, l.r**



Priloga: Prikaz zemljišč (podlaga: PISO)



## IX.

### **Ukinitev statusa grajenega javnega dobra lokalnega pomena in ureditev zemljiškoknjižnega stanja z dejanskim, za parc. št. 3522/26 k.o. 1540-Dobliče**

#### **UVOD IN OBRAZLOŽITEV:**

Nepremičnina parc. št. 3522/26 k.o. 1540-Dobliče v naravi predstavlja del državne ceste (R1-217/1209 Brezovica – Kanižarica) oziroma državni cesti pripadajoče zemljišče, v upravljanju Republike Slovenije. V zemljiški knjigi je nepremičnina vpisana kot last Občine Črnomelj, zato bi Republika Slovenija, Ministrstvo za infrastrukturo, Direkcija Republike Slovenije za Infrastrukturo in Občina Črnomelj sklenili pogodbo o uskladitvi zemljiškoknjižnega stanja z dejanskim, na podlagi katere bi se pri navedeni nepremičnini kot lastnica vpisala Republika Slovenija.

Pri navedeni nepremičnini je v zemljiški knjigi vpisana tudi zaznamba grajenega javnega dobra lokalnega pomena. Pred sklenitvijo pogodbe med Občino Črnomelj in Republiko Slovenijo je potrebno nepremičnini parc. št. 3522/26 k.o. 1540-Dobliče ukiniti status grajenega javnega dobra lokalnega pomena.

Občinskemu svetu se predlaga, da potrdi ukinitvev statusa grajenega javnega dobra lokalnega pomena pri nepremičnini parc. št. 3522/26 k.o. 1540-Dobliče in nadaljnjo sklenitev pogodbe o uskladitvi zemljiškoknjižnega stanja z dejanskim, za predmetno zemljišče.

Priloga: V prilogi tega gradiva je grafična priloga, na kateri je razvidna nepremičnina parc. št. 3522/26 k.o. 1540-Dobliče.

#### **PREDLOG SKLEPA:**

1. Nepremičnini parc. št. 3522/26 k.o. 1540-Dobliče se ukine status grajenega javnega dobra lokalnega pomena. Sklep o ukinitvi statusa javnega dobra stopi v veljavo z dnem sprejema na Občinskem svetu Občine Črnomelj in se objavi v Uradnem listu RS.
2. Po ukinitvi statusa javnega dobra lokalnega pomena pri nepremičnini parc. št. 3522/26 k.o. 1540-Dobliče, se pri tej nepremičnini, v zemljiški knjigi, na podlagi pogodbe o uskladitvi zemljiškoknjižnega stanja z dejanskim, kot lastnik vpiše Republika Slovenija.

Številka: 478-161/2021

Pripravila:  
Tanja Ramuta, OU

**Predlagatelj:**  
**Andrej Kavšek, župan, l.r**



