



OBČINA BLOKE
Nova vas 4a
1385 Nova vas

Tel. 01 70 98 918
fax 01 70 98 840
e– pošta obcina.bloke@bloke.si

Številka: 478-0018/2022

Datum: 13. 6. 2022

10. točka

OBČINSKEMU SVETU OBČINE BLOKE

ZADEVA:	Ukinitev statusa grajenega javnega dobra lokalnega pomena
NAMEN:	Obravnava in sprejem sklepa
ZAKONSKA PODLAGA:	Zakon o urejanju prostora (ZUreP-3) (Uradni list RS, št. 199/2021), 15. člen Statuta Občine Bloke (Uradno prečiščeno besedilo UPB1, Uradno glasilo slovenskih občin št. 62/17)
PREDLAGATELJ:	Župan Jože Doles
PREDLOG SKLEPA:	Občinski svet občine Bloke sprejme sklep o ukinitvi statusa grajenega javnega dobra.

Obrazložitev:

V začetku letošnjega leta smo zaključili s prenosom zemljišč na javnih poteh:

- 729101 Sveti Duh
- 729111 Škrabče
- 729386 Velike Bloke – čistilna.

Po ukinitvi statusa grajenega dobra na parcelah ki so v lasti občine Bloke bomo te parcele združili s parcelami ki smo jih pridobili na podlagi nakupa ali darilne pogodbe, tako da bo na omenjenih javnih poteh po ena parcelna številka.

Na javni poti 729101 Sveti duh bomo združili parcele št. 381/8, 671/8, 671/4, 362/6, 360/3, 371/3, 671/7, 671/6, 360/2, 354/2, 356/2, 671/5, 335/2, 692, 686/2, 671/3, 672/4, 3/3, 323/2, 333/2, 3/2, 683/2, 1/4, 672/3 in 690, to je 25 parcel.

Na javni poti 729111 Škrabče bomo združili parcele št. 66/4, 64/4, 672/9, 64/6, 79/19, 62/2, 79/17, 61/2, 100/18, 672/8, 672/6, 347/2, 364/2, 92/2, 363/2, 365/9 in 366/4, to je 17 parcel.

Na javni poti 729386 Velike Bloke – čistilna bom združi naslednje parcele 1997, 1343/3, 1344/1, 1345/2, 1348/1, 1349/1, 1350/1, 1351/3, 1351/5, 1352/1, 1353/1, 1354/1, 1355/1, 1359/1, 1361/1, 1363/3, 1363/5, 1367/1, 1368/1, 1371/1, 1372/1, 1375/1, 1376/1, 1381/1, 1379/1, 1384/1, 1387/1 in 2041 to je 28 parcel.

Na parceli št. 1057/2 k. o. 1684 Volčje želimo izbrisati status grajenega javnega dobra, ker nameravamo parcelo št. 1057/2 v velikosti 33 m² in parcelo št. 1059/20 v velikosti 45 m² zamenjati za parcelo 396/4 k. o. 1684 po kateri poteka javna pot 729361 Nemška vas – po vasi, ki je v privatni lasti.

Da bomo lahko začeli s postopki združitve parcel in menjave parcel, predlagamo občinskemu svetu, da sprejme sklep o ukinitvi statusa grajenega javnega dobra.

Občina Bloke
župan
Jože Doles



Na podlagi 262. člena Zakona o Urejanju prostora (ZUreP-3) (Uradni list RS, št. 199/21) in 15. člena Statuta Občine Bloke (uradno prečiščeno besedilo UPB1, Uradno glasilo slovenskih občin št. 62/17) je občinski svet Občine Bloke na redni seji dne sprejel

SKLEP
O UKINITVI STATUSA GRAJENEGA JAVNEGA DOBRA

I.

Status grajenega javnega dobra lokalnega pomena se ukine na nepremičninah parcelah številka 672/9, 672/8, 672/6, 671/4, 671/8, 671/6, 671/7, 671/5, 671/3, 672/4 in 672/3 k. o. 1685 Krajič, parcelah št. 1997 in 2041 k. o. 1673 Velike Bloke z ID zaznambo številka **14190120**, ter na parceli št. 1057/2 k. o. 1684 Volčje z ID zaznambo številka **12242505**.

II.

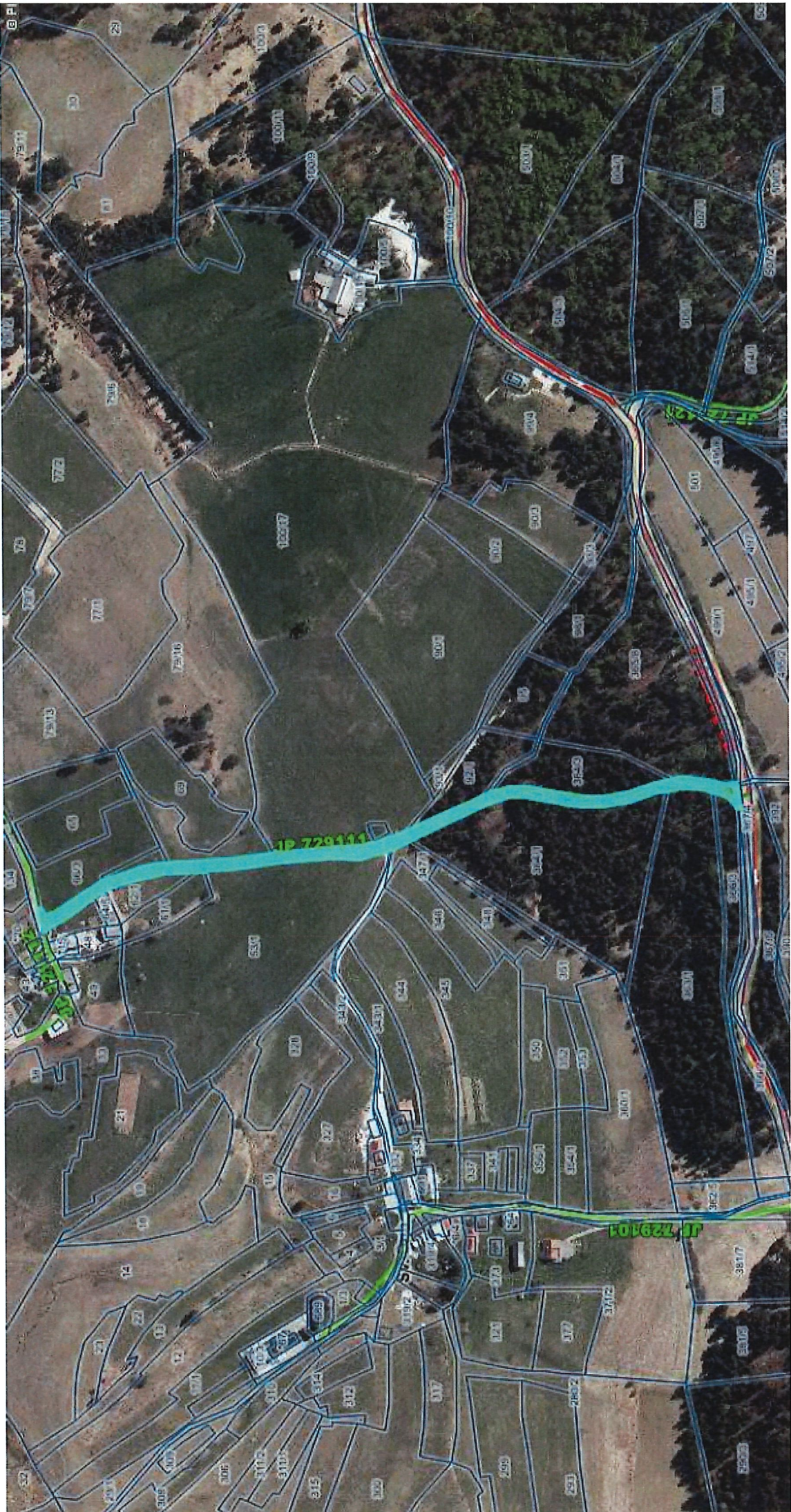
Po ukinitvi statusa grajenega javnega dobra se pri nepremičninah parcelah št. 672/9, 672/8, 672/6, 671/4, 671/8, 671/6, 671/7, 671/5, 671/3, 672/4 in 672/3 k. o. 1685 Krajič, parcelah št. 1997 in 2041 k. o. 1673 Velike Bloke, ter na parceli št. 1057/2 k. o. 1684 Volčje v zemljiški knjigi izbriše zaznamba grajenega javnega dobra lokalnega pomena.

III.

Ta sklep se objavi v Uradnem glasilu Slovenskih občin in začne veljati naslednji dan po objavi.

Številka: 478-0018/2022
Nova vas,

Občina Bloke
župan
Jože Doles





R E P U B L I K A
S L O V E N I J A
V R H O V N O
S O D I Š Č E

Informacijski sistem eZK
Redni izpis iz zemljiške knjige

čas izdelave izpisa: 13.6.2022 - 10:07:28

Nepremičnina

tip nepremičnine: 1 - zemljiška parcela
vir ID znaka: 1 - zemljiški kataster
ID znak: parcela 1685 672/9
katastrska občina 1685 KRAJIČ **parcela** 672/9 (ID 7169418)

Plombe:

Z nepremičnino ni povezana nobena zemljiškoknjižna zadeva, o kateri še ni pravnomočno odločeno.

Osnovni pravni položaj nepremičnine:

ID osnovnega položaja: 21859416
vrsta osnovnega položaja: 101 - vknjižena lastninska pravica
delež: 1/1
imetnik:
1. matična številka: 1358456000
firma / naziv: OBČINA BLOKE
naslov: Nova vas 004A, 1385 Nova Vas

omejitve: Opozorilo: v primeru več omejitev z istim časom učinkovanja vpisa se vrstni red ugotovi na podlagi dodatnih opisov pri posamezni izvedeni pravici ali zaznambi.

ID omejitve	čas začetka učinkovanja	vrsta
14190120	30.10.2011 19:58:39	609 - zaznamba javnega dobra

Podrobni podatki o izvedenih pravicah in zaznambah:

ID pravice / zaznambe 14190120
čas začetka učinkovanja 30.10.2011 19:58:39
vrsta pravice / zaznambe 609 - zaznamba javnega dobra
glavna nepremičnina: katastrska občina 1667 HITENO parcela 767 (ID 3738119)

podatki o vsebini pravice / zaznambe

organ, ki vodi postopek Občina Bloke, Nova vas 4a

opr. št. postopka 478-0008/2011

dodatni opis:

Na podlagi ugotovitvene odločbe Občine Bloke številka 478-0008/2011 z dne 16.05.2011 se zaznamuje, da so navedena zemljišča grajeno javno dobro lokalnega pomena.

zveza - ID osnovnega položaja:

21859416

pravice / zaznambe pri izvedeni pravici / zaznambi:

Pri izvedeni pravici / zaznambi ni vpisana nobena pravica ali pravno dejstvo



**R E P U B L I K A
S L O V E N I J A
V R H O V N O
S O D I Š Č E**



Informacijski sistem eZK
Redni izpis iz zemljiške knjige

čas izdelave izpisa: 13.6.2022 - 10:10:15

Nepremičnina

tip nepremičnine: 1 - zemljiška parcela
vir ID znaka: 1 - zemljiški kataster
ID znak: parcela 1685 672/8
katastrska občina 1685 KRAJIČ **parcela** 672/8 (ID 7169417)

Plombe:

Z nepremičnino ni povezana nobena zemljiškoknjižna zadeva, o kateri še ni pravnomočno odločeno.

Osnovni pravni položaj nepremičnine:

ID osnovnega položaja: 21859415
vrsta osnovnega položaja: 101 - vknjižena lastninska pravica
delež: 1/1
imetnik:
1. matična številka: 1358456000
firma / naziv: OBČINA BLOKE
naslov: Nova vas 004A, 1385 Nova Vas
omejitve: **Opozorilo:** v primeru več omejitev z istim časom učinkovanja vpisa se vrstni red ugotovi na podlagi dodatnih opisov pri posamezni izvedeni pravici ali zaznambi.

ID omejitve	čas začetka učinkovanja	vrsta
14190120	30.10.2011 19:58:39	609 - zaznamba javnega dobra

Podrobni podatki o izvedenih pravicah in zaznabah:

ID pravice / zaznambe 14190120
čas začetka učinkovanja 30.10.2011 19:58:39
vrsta pravice / zaznambe 609 - zaznamba javnega dobra
glavna nepremičnina: katastrska občina 1667 HITENO parcela 767 (ID 3738119)
podatki o vsebini pravice / zaznambe
organ, ki vodi postopek Občina Bloke, Nova vas 4a
opr. št. postopka 478-0008/2011
dodatni opis:
Na podlagi ugotovitvene odločbe Občine Bloke številka 478-0008/2011 z dne 16.05.2011 se zaznamuje, da so navedena zemljišča grajeno javno dobro lokalnega pomena.
zveza - ID osnovnega položaja:

21859415

pravice / zaznambe pri izvedeni pravici / zaznambi:

Pri izvedeni pravici / zaznambi ni vpisana nobena pravica ali pravno dejstvo



R E P U B L I K A
S L O V E N I J A
V R H O V N O
S O D I Š Č E



Informacijski sistem eZK
Redni izpis iz zemljiške knjige

čas izdelave izpisa: 13.6.2022 - 10:10:50

Nepremičnina

tip nepremičnine: 1 - zemljiška parcela
vir ID znaka: 1 - zemljiški kataster
ID znak: parcela 1685 672/6
katastrska občina 1685 KRAJČ **parcela** 672/6 (ID 7169415)

Plombe:

Z nepremičnino ni povezana nobena zemljiškoknjižna zadeva, o kateri še ni pravnomočno odločeno.

Osnovni pravni položaj nepremičnine:

ID osnovnega položaja: 21859413
vrsta osnovnega položaja: 101 - vknjižena lastninska pravica
delež: 1/1
imetnik:
1. matična številka: 1358456000
firma / naziv: OBČINA BLOKE
naslov: Nova vas 004A, 1385 Nova Vas
omejitve: **Opozorilo:** v primeru več omejitev z istim časom učinkovanja vpisa se vrstni red ugotovi na podlagi dodatnih opisov pri posamezni izvedeni pravici ali zaznambi.

ID omejitve	čas začetka učinkovanja	vrsta
14190120	30.10.2011 19:58:39	609 - zaznamba javnega dobra

Podrobni podatki o izvedenih pravicah in zaznambah:

ID pravice / zaznambe 14190120
čas začetka učinkovanja 30.10.2011 19:58:39
vrsta pravice / zaznambe 609 - zaznamba javnega dobra
glavna nepremičnina: katastrska občina 1667 HITENO parcela 767 (ID 3738119)
podatki o vsebini pravice / zaznambe
organ, ki vodi postopek Občina Bloke, Nova vas 4a
opr. št. postopka 478-0008/2011
dodatni opis:
Na podlagi ugotovitvene odločbe Občine Bloke številka 478-0008/2011 z dne 16.05.2011 se zaznamuje, da so navedena zemljišča grajeno javno dobro lokalnega pomena.
zveza - ID osnovnega položaja:

21859413

pravice / zaznambe pri izvedeni pravici / zaznambi:

Pri izvedeni pravici / zaznambi ni vpisana nobena pravica ali pravno dejstvo



**R E P U B L I K A
S L O V E N I J A
V R H O V N O
S O D I Š Č E**



Informacijski sistem eZK
Redni izpis iz zemljiške knjige

čas izdelave izpisa: 13.6.2022 - 10:22:11

Nepremičnina

tip nepremičnine: 1 - zemljiška parcela
vir ID znaka: 1 - zemljiški kataster
ID znak: parcela 1685 671/4
katastrska občina 1685 KRAJIC **parcela** 671/4 (ID 7169422)

Plombe:

Z nepremičnino ni povezana nobena zemljiškoknjižna zadeva, o kateri še ni pravnomočno odločeno.

Osnovni pravni položaj nepremičnine:

ID osnovnega položaja: 21859420
vrsta osnovnega položaja: 101 - vknjižena lastninska pravica
delež: 1/1
imetnik:
1. matična številka: 1358456000
firma / naziv: OBČINA BLOKE
naslov: Nova vas 004A, 1385 Nova Vas
omejitve: **Opozorilo:** v primeru več omejitev z istim časom učinkovanja vpisa se vrstni red ugotovi na podlagi dodatnih opisov pri posamezni izvedeni pravici ali zaznambi.

ID omejitve	čas začetka učinkovanja	vrsta
14190120	30.10.2011 19:58:39	609 - zaznamba javnega dobra

Podrobni podatki o izvedenih pravicah in zaznambah:

ID pravice / zaznambe 14190120
čas začetka učinkovanja 30.10.2011 19:58:39
vrsta pravice / zaznambe 609 - zaznamba javnega dobra
glavna nepremičnina: katastrska občina 1667 HITENO parcela 767 (ID 3738119)
podatki o vsebini pravice / zaznambe
organ, ki vodi postopek Občina Bloke, Nova vas 4a
opr. št. postopka 478-0008/2011
dodatni opis:
Na podlagi ugotovitvene odločbe Občine Bloke številka 478-0008/2011 z dne 16.05.2011 se zaznamuje, da so navedena zemljišča grajeno javno dobro lokalnega pomena.
zveza - ID osnovnega položaja:
21859420
pravice / zaznambe pri izvedeni pravici / zaznambi:
Pri izvedeni pravici / zaznambi ni vpisana nobena pravica ali pravno dejstvo



R E P U B L I K A
S L O V E N I J A
V R H O V N O
S O D I Š Č E



Informacijski sistem eZK
Redni izpis iz zemljiške knjige

čas izdelave izpisa: 13.6.2022 - 10:22:33

Nepremičnina

tip nepremičnine: 1 - zemljiška parcela
vir ID znaka: 1 - zemljiški kataster
ID znak: parcela 1685 671/8
katastrska občina 1685 KRAJIC **parcela** 671/8 (ID 7169420)

Plombe:

Z nepremičnino ni povezana nobena zemljiškoknjižna zadeva, o kateri še ni pravnomočno odločeno.

Osnovni pravni položaj nepremičnine:

ID osnovnega položaja: 21859418
vrsta osnovnega položaja: 101 - vknjižena lastninska pravica
delež: 1/1
imetnik:
1. matična številka: 1358456000
firma / naziv: OBČINA BLOKE
naslov: Nova vas 004A, 1385 Nova Vas
omejitve: **Opozorilo:** v primeru več omejitev z istim časom učinkovanja vpisa se vrstni red ugotovi na podlagi dodatnih opisov pri posamezni izvedeni pravici ali zaznambi.

ID omejitve	čas začetka učinkovanja	vrsta
14190120	30.10.2011 19:58:39	609 - zaznamba javnega dobra

Podrobni podatki o izvedenih pravicah in zaznambah:

ID pravice / zaznambe 14190120
čas začetka učinkovanja 30.10.2011 19:58:39
vrsta pravice / zaznambe 609 - zaznamba javnega dobra
glavna nepremičnina: katastrska občina 1667 HITENO parcela 767 (ID 3738119)
podatki o vsebini pravice / zaznambe
organ, ki vodi postopek Občina Bloke, Nova vas 4a
opr. št. postopka 478-0008/2011
dodatni opis:
Na podlagi ugotovitvene odločbe Občine Bloke številka 478-0008/2011 z dne 16.05.2011 se zaznamuje, da so navedena zemljišča grajeno javno dobro lokalnega pomena.
zveza - ID osnovnega položaja:
21859418
pravice / zaznambe pri izvedeni pravici / zaznambi:
Pri izvedeni pravici / zaznambi ni vpisana nobena pravica ali pravno dejstvo



R E P U B L I K A
S L O V E N I J A
V R H O V N O
S O D I Š Č E



Informacijski sistem eZK
Redni izpis iz zemljiške knjige

čas izdelave izpisa: 13.6.2022 - 10:21:06

Nepremičnina

tip nepremičnine: 1 - zemljiška parcela
vir ID znaka: 1 - zemljiški kataster
ID znak: parcela 1685 671/6
katastrska občina 1685 KRAJIČ **parcela** 671/6 (ID 7169424)

Plombe:

Z nepremičnino ni povezana nobena zemljiškoknjižna zadeva, o kateri še ni pravomočno odločeno.

Osnovni pravni položaj nepremičnine:

ID osnovnega položaja: 21859422
vrsta osnovnega položaja: 101 - vknjižena lastninska pravica
delež: 1/1
imetnik:
1. matična številka: 1358456000
firma / naziv: OBČINA BLOKE
naslov: Nova vas 004A, 1385 Nova Vas
omejitve: **Opozorilo:** v primeru več omejitev z istim časom učinkovanja vpisa se vrstni red ugotovi na podlagi dodatnih opisov pri posamezni izvedeni pravici ali zaznambi.

ID omejitve	čas začetka učinkovanja	vrsta
14190120	30.10.2011 19:58:39	609 - zaznamba javnega dobra

Podrobni podatki o izvedenih pravicah in zaznabah:

ID pravice / zaznambe 14190120
čas začetka učinkovanja 30.10.2011 19:58:39
vrsta pravice / zaznambe 609 - zaznamba javnega dobra
glavna nepremičnina: katastrska občina 1667 HITENO parcela 767 (ID 3738119)
podatki o vsebini pravice / zaznambe
organ, ki vodi postopek Občina Bloke, Nova vas 4a
opr. št. postopka 478-0008/2011
dodatni opis:
Na podlagi ugotovitvene odločbe Občine Bloke številka 478-0008/2011 z dne 16.05.2011 se zaznamuje, da so navedena zemljišča grajeno javno dobro lokalnega pomena.
zveza - ID osnovnega položaja:
21859422

pravice / zaznambe pri izvedeni pravici / zaznambi:
Pri izvedeni pravici / zaznambi ni vpisana nobena pravica ali pravno dejstvo



**R E P U B L I K A
S L O V E N I J A
V R H O V N O
S O D I Š Č E**



Informacijski sistem eZK
Redni izpis iz zemljiške knjige

čas izdelave izpisa: 13.6.2022 - 10:21:37

Nepremičnina

tip nepremičnine: 1 - zemljiška parcela
vir ID znaka: 1 - zemljiški kataster
ID znak: parcela 1685 671/7
katastrska občina 1685 KRAJIC **parcela** 671/7 (ID 7169419)

Plombe:

Z nepremičnino ni povezana nobena zemljiškoknjižna zadeva, o kateri še ni pravnomočno odločeno.

Osnovni pravni položaj nepremičnine:

ID osnovnega položaja: 21859417
vrsta osnovnega položaja: 101 - vknjižena lastninska pravica
delež: 1/1
imetnik:
1. matična številka: 1358456000
firma / naziv: OBČINA BLOKE
naslov: Nova vas 004A, 1385 Nova Vas

omejitve: **Opozorilo:** v primeru več omejitev z istim časom učinkovanja vpisa se vrstni red ugotovi na podlagi dodatnih opisov pri posamezni izvedeni pravici ali zaznambi.

ID omejitve	čas začetka učinkovanja	vrsta
14190120	30.10.2011 19:58:39	609 - zaznamba javnega dobra

Podrobni podatki o izvedenih pravicah in zaznambah:

ID pravice / zaznambe 14190120
čas začetka učinkovanja 30.10.2011 19:58:39
vrsta pravice / zaznambe 609 - zaznamba javnega dobra
glavna nepremičnina: katastrska občina 1667 HITENO parcela 767 (ID 3738119)

podatki o vsebini pravice / zaznambe

organ, ki vodi postopek Občina Bloke, Nova vas 4a
opr. št. postopka 478-0008/2011

dodatni opis:

Na podlagi ugotovitvene odločbe Občine Bloke številka 478-0008/2011 z dne 16.05.2011 se zaznamuje, da so navedena zemljišča grajeno javno dobro lokalnega pomena.

zveza - ID osnovnega položaja:

21859417

pravice / zaznambe pri izvedeni pravici / zaznambi:

Pri izvedeni pravici / zaznambi ni vpisana nobena pravica ali pravno dejstvo



R E P U B L I K A
S L O V E N I J A
V R H O V N O
S O D I Š Č E



Informacijski sistem eZK
Redni izpis iz zemljiške knjige

čas izdelave izpisa: 13.6.2022 - 10:20:00

Nepremičnina

tip nepremičnine: 1 - zemljiška parcela
vir ID znaka: 1 - zemljiški kataster
ID znak: parcela 1685 671/5
katastrska občina 1685 KRAJIC **parcela** 671/5 (ID 7169423)

Plombe:

Z nepremičnino ni povezana nobena zemljiškoknjižna zadeva, o kateri še ni pravnomočno odločeno.

Osnovni pravni položaj nepremičnine:

ID osnovnega položaja: 21859421
vrsta osnovnega položaja: 101 - vknjižena lastninska pravica
delež: 1/1
imetnik:
1. matična številka: 1358456000
firma / naziv: OBČINA BLOKE
naslov: Nova vas 004A, 1385 Nova Vas
omejitve: **Opozorilo:** v primeru več omejitev z istim časom učinkovanja vpisa se vrstni red ugotovi na podlagi dodatnih opisov pri posamezni izvedeni pravici ali zaznambi.

ID omejitve	čas začetka učinkovanja	vrsta
14190120	30.10.2011 19:58:39	609 - zaznamba javnega dobra

Podrobni podatki o izvedenih pravicah in zaznambah:

ID pravice / zaznambe 14190120
čas začetka učinkovanja 30.10.2011 19:58:39
vrsta pravice / zaznambe 609 - zaznamba javnega dobra
glavna nepremičnina: katastrska občina 1667 HITENO parcela 767 (ID 3738119)
podatki o vsebini pravice / zaznambe
organ, ki vodi postopek Občina Bloke, Nova vas 4a
opr. št. postopka 478-0008/2011
dodatni opis:
Na podlagi ugotovitvene odločbe Občine Bloke številka 478-0008/2011 z dne 16.05.2011 se zaznamuje, da so navedena zemljišča grajeno javno dobro lokalnega pomena.
zveza - ID osnovnega položaja:

21859421

pravice / zaznambe pri izvedeni pravici / zaznambi:

Pri izvedeni pravici / zaznambi ni vpisana nobena pravica ali pravno dejstvo



**R E P U B L I K A
S L O V E N I J A
V R H O V N O
S O D I Š Č E**



Informacijski sistem eZK
Redni izpis iz zemljiške knjige

čas izdelave izpisa: 13.6.2022 - 10:17:46

Nepremičnina

tip nepremičnine: 1 - zemljiška parcela
vir ID znaka: 1 - zemljiški kataster
ID znak: parcela 1685 671/3
katastrska občina 1685 KRAJIC **parcela** 671/3 (ID 7169421)

Plombe:

Z nepremičnino ni povezana nobena zemljiškoknjižna zadeva, o kateri še ni pravnomočno odločeno.

Osnovni pravni položaj nepremičnine:

ID osnovnega položaja: 21859419
vrsta osnovnega položaja: 101 - vknjižena lastninska pravica
delež: 1/1
imetnik:
1. matična številka: 1358456000
firma / naziv: OBČINA BLOKE
naslov: Nova vas 004A, 1385 Nova Vas
omejitve: **Opozorilo:** v primeru več omejitev z istim časom učinkovanja vpisa se vrstni red ugotovi na podlagi dodatnih opisov pri posamezni izvedeni pravici ali zaznambi.

ID omejitve	čas začetka učinkovanja	vrsta
14190120	30.10.2011 19:58:39	609 - zaznamba javnega dobra

Podrobni podatki o izvedenih pravicah in zaznambah:

ID pravice / zaznambe 14190120
čas začetka učinkovanja 30.10.2011 19:58:39
vrsta pravice / zaznambe 609 - zaznamba javnega dobra
glavna nepremičnina: katastrska občina 1667 HITENO parcela 767 (ID 3738119)
podatki o vsebini pravice / zaznambe
organ, ki vodi postopek Občina Bloke, Nova vas 4a
opr. št. postopka 478-0008/2011
dodatni opis:
Na podlagi ugotovitvene odločbe Občine Bloke številka 478-0008/2011 z dne 16.05.2011 se zaznamuje, da so navedena zemljišča grajeno javno dobro lokalnega pomena.
zveza - ID osnovnega položaja:

21859419

pravice / zaznambe pri izvedeni pravici / zaznambi:

Pri izvedeni pravici / zaznambi ni vpisana nobena pravica ali pravno dejstvo



**R E P U B L I K A
S L O V E N I J A
V R H O V N O
S O D I Š Č E**



Informacijski sistem eZK
Redni izpis iz zemljiške knjige

čas izdelave izpisa: 13.6.2022 - 10:16:43

Nepremičnina

tip nepremičnine: 1 - zemljiška parcela
vir ID znaka: 1 - zemljiški kataster
ID znak: parcela 1685 672/4

katastrska občina 1685 KRAJIČ **parcela** 672/4 (ID 7169413)

Plombe:

Z nepremičnino ni povezana nobena zemljiškoknjižna zadeva, o kateri še ni pravnomočno odločeno.

Osnovni pravni položaj nepremičnine:

ID osnovnega položaja: 21859411
vrsta osnovnega položaja: 101 - vknjižena lastninska pravica
delež: 1/1

imetnik:

1. matična številka: 1358456000
firma / naziv: OBČINA BLOKE
naslov: Nova vas 004A, 1385 Nova Vas

omejitve: **Opozorilo:** v primeru več omejitev z istim časom učinkovanja vpisa se vrstni red ugotovi na podlagi dodatnih opisov pri posamezni izvedeni pravici ali zaznambi.

ID omejitve	čas začetka učinkovanja	vrsta
14190120	30.10.2011 19:58:39	609 - zaznamba javnega dobra

Podrobni podatki o izvedenih pravicah in zaznambah:

ID pravice / zaznambe 14190120
čas začetka učinkovanja 30.10.2011 19:58:39
vrsta pravice / zaznambe 609 - zaznamba javnega dobra
glavna nepremičnina: katastrska občina 1667 HITENO parcela 767 (ID 3738119)

podatki o vsebini pravice / zaznambe

organ, ki vodi postopek Občina Bloke, Nova vas 4a
opr. št. postopka 478-0008/2011

dodatni opis:

Na podlagi ugotovitvene odločbe Občine Bloke številka 478-0008/2011 z dne 16.05.2011 se zaznamuje, da so navedena zemljišča grajeno javno dobro lokalnega pomena.

zveza - ID osnovnega položaja:

21859411

pravice / zaznambe pri izvedeni pravici / zaznambi:

Pri izvedeni pravici / zaznambi ni vpisana nobena pravica ali pravno dejstvo



R E P U B L I K A
S L O V E N I J A
V R H O V N O
S O D I Š Č E



Informacijski sistem eZK
Redni izpis iz zemljiške knjige

čas izdelave izpisa: 13.6.2022 - 10:17:17

Nepremičnina

tip nepremičnine: 1 - zemljiška parcela
vir ID znaka: 1 - zemljiški kataster
ID znak: parcela 1685 672/3
katastrska občina 1685 KRAJIC **parcela** 672/3 (ID 7169412)

Plombe:

Z nepremičnino ni povezana nobena zemljiškoknjižna zadeva, o kateri še ni pravnomočno odločeno.

Osnovni pravni položaj nepremičnine:

ID osnovnega položaja: 21859410
vrsta osnovnega položaja: 101 - vknjižena lastninska pravica
delež: 1/1
imetnik:
1. matična številka: 1358456000
firma / naziv: OBČINA BLOKE
naslov: Nova vas 004A, 1385 Nova Vas

omejitve: **Opozorilo:** v primeru več omejitev z istim časom učinkovanja vpisa se vrstni red ugotovi na podlagi dodatnih opisov pri posamezni izvedeni pravici ali zaznambi.

ID omejitve	čas začetka učinkovanja	vrsta
14190120	30.10.2011 19:58:39	609 - zaznamba javnega dobra

Podrobni podatki o izvedenih pravicah in zaznambah:

ID pravice / zaznambe 14190120
čas začetka učinkovanja 30.10.2011 19:58:39
vrsta pravice / zaznambe 609 - zaznamba javnega dobra
glavna nepremičnina: katastrska občina 1667 HITENO parcela 767 (ID 3738119)

podatki o vsebini pravice / zaznambe

organ, ki vodi postopek Občina Bloke, Nova vas 4a
opr. št. postopka 478-0008/2011

dodatni opis:


Na podlagi ugotovitvene odločbe Občine Bloke številka 478-0008/2011 z dne 16.05.2011 se zaznamuje, da so navedena zemljišča grajeno javno dobro lokalnega pomena.

zveza - ID osnovnega položaja:

21859410

pravice / zaznambe pri izvedeni pravici / zaznambi:

Pri izvedeni pravici / zaznambi ni vpisana nobena pravica ali pravno dejstvo





**R E P U B L I K A
S L O V E N I J A
V R H O V N O
S O D I Š Č E**



Informacijski sistem eZK
Redni izpis iz zemljiške knjige

čas izdelave izpisa: 14.6.2022 - 9:42:23

Nepremičnina

tip nepremičnine: 1 - zemljiška parcela
vir ID znaka: 1 - zemljiški kataster
ID znak: parcela 1673 1997
katastrska občina 1673 VELIKE BLOKE **parcela** 1997 (ID 1363264)

Plombe:

Z nepremičnino ni povezana nobena zemljiškoknjižna zadeva, o kateri še ni pravomočno odločeno.

Osnovni pravni položaj nepremičnine:

ID osnovnega položaja: 8598140
vrsta osnovnega položaja: 101 - vknjižena lastninska pravica
delež: 1/1
imetnik:
1. matična številka: 1358456000
firma / naziv: OBČINA BLOKE
naslov: Nova vas 004A, 1385 Nova Vas
omejitve: **Opozorilo:** v primeru več omejitev z istim časom učinkovanja vpisa se vrstni red ugotovi na podlagi dodatnih opisov pri posamezni izvedeni pravici ali zaznambi.

ID omejitve	čas začetka učinkovanja	vrsta
14190120	30.10.2011 19:58:39	609 - zaznamba javnega dobra

Podrobni podatki o izvedenih pravicah in zaznambah:

ID pravice / zaznambe 14190120
čas začetka učinkovanja 30.10.2011 19:58:39
vrsta pravice / zaznambe 609 - zaznamba javnega dobra
glavna nepremičnina: katastrska občina 1667 HITENO **parcela** 767 (ID 3738119)
podatki o vsebini pravice / zaznambe
organ, ki vodi postopek Občina Bloke, Nova vas 4a
opr. št. postopka 478-0008/2011
dodatni opis:
Na podlagi ugotovitvene odločbe Občine Bloke številka 478-0008/2011 z dne 16.05.2011 se zaznamuje, da so navedena zemljišča grajeno javno dobro lokalnega pomena.
zveza - ID osnovnega položaja:

8598140

pravice / zaznambe pri izvedeni pravici / zaznambi:

Pri izvedeni pravici / zaznambi ni vpisana nobena pravica ali pravno dejstvo



**R E P U B L I K A
S L O V E N I J A
V R H O V N O
S O D I Š Č E**



Informacijski sistem eZK
Redni izpis iz zemljiške knjige
čas izdelave izpisa: 14.6.2022 - 9:42:52

Nepremičnina

tip nepremičnine: 1 - zemljiška parcela
vir ID znaka: 1 - zemljiški kataster
ID znak: parcela 1673 2041
katastrska občina 1673 VELIKE BLOKE **parcela** 2041 (ID 1531194)

Plombe:

Z nepremičnino ni povezana nobena zemljiškoknjižna zadeva, o kateri še ni pravnomočno odločeno.

Osnovni pravni položaj nepremičnine:

ID osnovnega položaja: 9090956
vrsta osnovnega položaja: 101 - vknjižena lastninska pravica
delež: 1/1
imetnik:
1. matična številka: 1358456000
firma / naziv: OBČINA BLOKE
naslov: Nova vas 004A, 1385 Nova Vas
omejitve: **Opozorilo:** v primeru več omejitev z istim časom učinkovanja vpisa se vrstni red ugotovi na podlagi dodatnih opisov pri posamezni izvedeni pravici ali zaznambi.

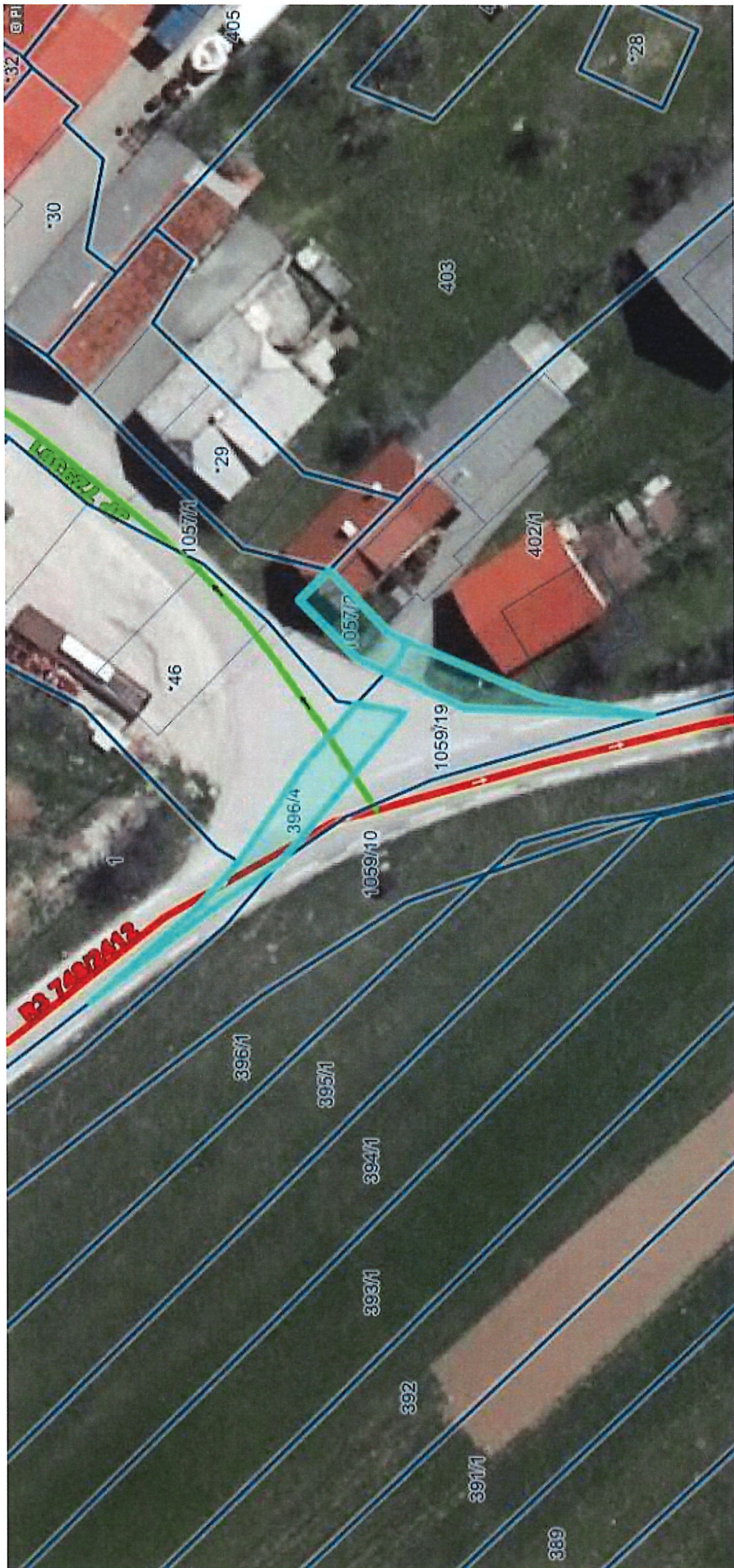
ID omejitve	čas začetka učinkovanja	vrsta
14190120	30.10.2011 19:58:39	609 - zaznamba javnega dobra

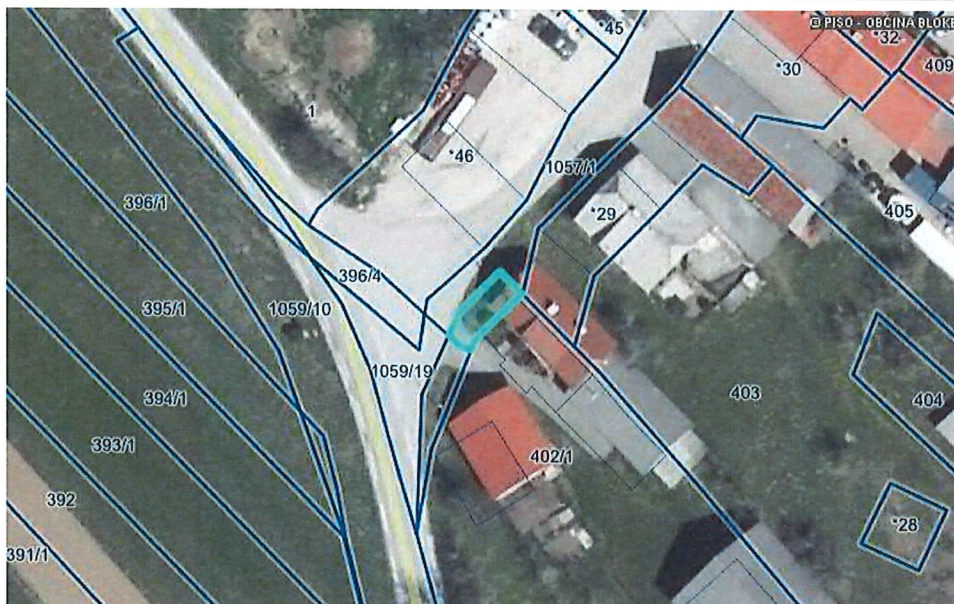
Podrobni podatki o izvedenih pravicah in zaznambah:

ID pravice / zaznambe 14190120
čas začetka učinkovanja 30.10.2011 19:58:39
vrsta pravice / zaznambe 609 - zaznamba javnega dobra
glavna nepremičnina: katastrska občina 1667 HITENO parcela 767 (ID 3738119)
podatki o vsebini pravice / zaznambe
organ, ki vodi postopek Občina Bloke, Nova vas 4a
opr. št. postopka 478-0008/2011
dodatni opis:
Na podlagi ugotovitvene odločbe Občine Bloke številka 478-0008/2011 z dne 16.05.2011 se zaznamuje, da so navedena zemljišča grajeno javno dobro lokalnega pomena.
zveza - ID osnovnega položaja:

9090956

pravice / zaznambe pri izvedeni pravici / zaznambi:
Pri izvedeni pravici / zaznambi ni vpisana nobena pravica ali pravno dejstvo





parcela	kat. občina	boniteta	površina (grafična površina) [m2]
1057/2	1684-VOLČJE	38	33 (34)
št. ZKV	urejena parcela	IDPOS	datum spr.
24	da	6065-0	6.5.2022

lastnik	delež
OBČINA BLOKE, NOVA VAS, NOVA VAS 4A, 1385 NOVA VAS	1/1
upravljavec	
OBČINA BLOKE, Nova vas 4A, 1385 Nova Vas	

zemljišča	št. stavbe na parceli	površina [m2]
ZEMLJIŠČE		33,00

namenska raba	delež (%)
10100 območja stanovanj	100,00
dejanska raba	delež (%)
90 nedoločena raba	100,00

povezane nepremičnine

enote	raba	površina
parcela 1057/2	stavbna zemljišča (100%)	33,00

OPOZORILO: Podatki so informativni (vir: Geodetska uprava RS, maj 2022).

Podatki o parcelah ne izražajo stanja na današnji dan (glej vir) in se lahko razlikujejo od uradnih evidenc.

Vrednost celotne nepremičnine se lahko zaradi neusklajenih podatkov v nekaterih primerih razlikuje od vsote vrednosti posameznih enot.



R E P U B L I K A
S L O V E N I J A
V R H O V N O
S O D I Š Č E



Informacijski sistem eZK
Redni izpis iz zemljiške knjige
čas izdelave izpisa: 8.6.2022 - 16:35:57

Nepremičnina

tip nepremičnine: 1 - zemljiška parcela
vir ID znaka: 1 - zemljiški kataster
ID znak: parcela 1684 1057/2
katastrska občina 1684 VOLČJE **parcela** 1057/2 (ID 7256032)

Plombe:

Z nepremičnino ni povezana nobena zemljiškoknjižna zadeva, o kateri še ni pravnomočno odločeno.

Osnovni pravni položaj nepremičnine:

ID osnovnega položaja: 22488463
vrsta osnovnega položaja: 101 - vknjižena lastninska pravica
delež: 1/1
imetnik:
1. matična številka: 1358456000
firma / naziv: OBČINA BLOKE
naslov: Nova vas 004A, 1385 Nova Vas

omejitve: **Opozorilo:** v primeru več omejitev z istim časom učinkovanja vpisa se vrstni red ugotovi na podlagi dodatnih opisov pri posamezni izvedeni pravici ali zaznambi.

ID omejitve	čas začetka učinkovanja	vrsta
12242505	18.02.2011 09:00:00	609 - zaznamba javnega dobra

Podrobni podatki o izvedenih pravicah in zaznambah:

ID pravice / zaznambe 12242505
čas začetka učinkovanja 18.02.2011 09:00:00
vrsta pravice / zaznambe 609 - zaznamba javnega dobra
glavna nepremičnina: **katastrska občina** 1684 VOLČJE **parcela** 1057/1 (ID 7256031)

podatki o vsebini pravice / zaznambe

dodatni opis:

Na podlagi pravnomočne ugotovitvene odločbe Občine Bloke z dne 12.1.2011, številka 478-0001/2011se zaznamuje status grajenega javnega dobra lokalnega pomena.

imetnik:

- EMŠO: *podatek ni vpisan*
osebno ime: Glej dodatni opis
naslov:

zveza - ID osnovnega položaja:

22488463

pravice / zaznambe pri izvedeni pravici / zaznambi:

Pri izvedeni pravici / zaznambi ni vpisana nobena pravica ali pravno dejstvo