

Naša številka: 46500 – 0113/2004

Datum: 22.7.2020

STATUS DOKUMENTA:

PREDLOG

Zadeva: **NAZIV DOKUMENTA: SKLEP O UKINITVI STATUSA GRAJENEGA JAVNEGA DOBRA NA NEPREMIČNINI PARCELNA ŠT. 2253/7, k.o. 1797 ZDENSKA VAS**

1. Predlog besedila sklepov občinskega sveta:

Sklep o ukinitvi statusa grajenega javnega dobra na nepremičnini parcelna št. 2253/7, k.o. 1797 Zdenska vas, se sprejme.

2. Predlagatelj:

dr. Peter Verlič, župan občine Grosuplje

3. Osebe, odgovorne za strokovno pripravo in usklajenost gradiva:

Aleksander Skubic, univ.dipl.prav., vodja Urada za splošne zadeve

4. Izjava, da je gradivo obravnaval pristojni odbor oz. komisija občinskega sveta:

/

5. Predlog morebitnega skrajšanja poslovnih rokov za obravnavo:

/


6. Ocena finančnih posledic sklepov:

Stroški objave v Uradnem listu RS za zemljišče iz sklepa.

7. Kratak povzetek gradiva:


Predmetno zemljišče je opredeljeno s statusom grajenega javnega dobra lokalnega pomena, kljub temu, da ne služi več javnemu namenu. Po predlagani ukinitvi tega statusa se zemljišče odtuji po postopku, ki ga določa Zakon o stvarnem premoženju države in samoupravnih lokalnih skupnosti.

dr. Peter VERLIČ
ŽUPAN



PRILOGE

- sklep z obrazložitvijo
- mnenje KS Ilova Gora
- izris parcele GURS



Slovenska mreža
starosti prijaznih
mest in občin



V skladu z 247. členom Zakona o urejanju prostora (Uradni list RS, št. 61/17) in na podlagi 18. člena Statuta Občine Grosuplje (Uradni list RS, št. 65/17) je Občinski svet Občine Grosuplje na 1. dopisni seji, dne 29.7.2020, sprejel

S K L E P
o ukinitvi statusa grajenega javnega dobra
na nepremičnini parcelna št. 2253/7,
k.o. 1797 Zdenska vas

1.

Na nepremičnini parcelna št. 2253/7, k.o. 1797 Zdenska vas, se ukine status grajenega javnega dobra.

2.

Sklep začne veljati naslednji dan po objavi v Uradnem listu Republike Slovenije.

Številka: 46500 – 0113/2004

Datum: 29.7.2020

OBČINA GROSUPLJE
OBČINSKI SVET
ŽUPAN
Dr. Peter Verlič

O b r a z l o ž i t e v:

Zemljišče, ki je predmet tega sklepa, se nahaja v območju naselja Mala Ilova Gora. Gre za zemljišče, ki je opredeljeno s statusom grajenega javnega dobra, kljub temu, da ne služi več javnemu namenu.

Krajevna skupnost Ilova Gora je podala pozitivno mnenje k ukinitvi statusa javnega dobra na delih nepremičnine parc. št. 2253/1, k.o. 1797 Zdenska vas. Iz te je namreč po izvedbi geodetske odmere med drugimi nastala parcelna št. 2253/7, iste k.o. Z ukinitvijo bo pravno omogočeno razpolaganje s predmetno nepremičnino za potrebe ureditve zemljiškoknjžnega stanja.

V skladu z 18. členom Statuta Občine Grosuplje župan predlaga občinskemu svetu, da predlog Sklepa o ukinitvi statusa grajenega javnega dobra na nepremičnini parcelna št. 2253/7, k.o. 1797 Zdenska vas, obravnava in ga sprejme v predlagani vsebini.

Pripravil:

Uroš Hribar, univ.dipl.prav.


OBČINA GROSUPLJE
OBČINSKI SVET
ŽUPAN
Dr. Peter Verlič

KRAJEVNA SKUPNOST ILOVA GORA

Velika Ilova Gora 3a

1312 Videm-Dobrepolje

Datum: 09.06.2017



ZADEVA: mnenje članov sveta KS ILOVA GORA

Spoštovani!

Člani sveta KS ILOVA GORA (Romana Hrovat, Vesna Mehle, Alojz Jamnik, Janez Pajk, Jože Tkalec) so dne 07. 06. 2017 na korespondenčni seji soglasno sprejeli sklep za ukinitvev statusa grajenega javnega dobra na delih par. št. 2253/1, k.o. 1797-Zdenska vas.

Lep pozdrav!

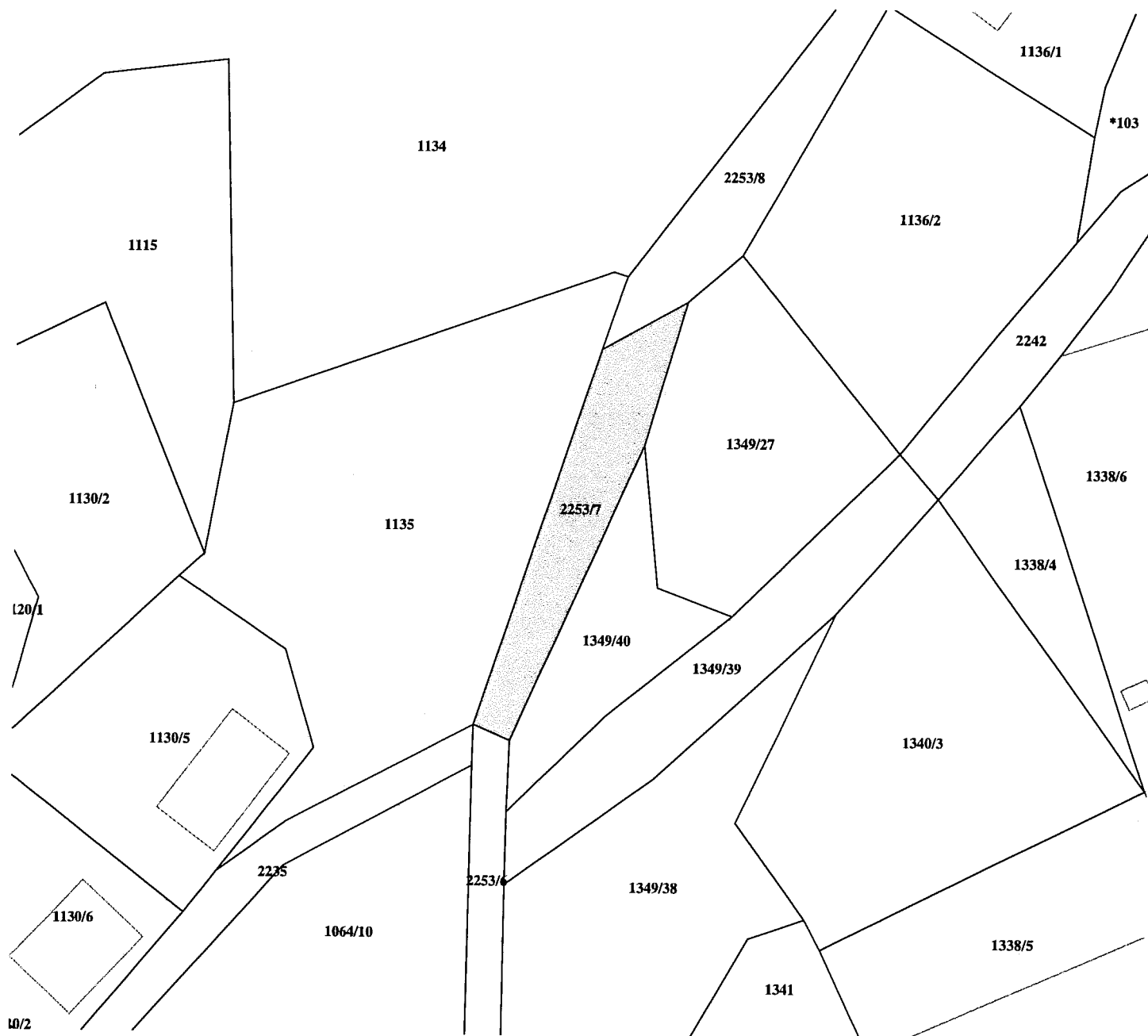
Predsednica KS: Romana Hrovat





IZRIS PARCELE

Parcela: katastrska občina 1797 ZDENSKA VAS številka parcele 2253/7



Približno 20 m

Informativno merilo 1 : 500

Legenda oznak:

- Parcelna meja
- Meja parcelnega dela
- █ Meja katastrske občine

Stanje evidence zemljiškega katastra za izbrano parcelo na dan 22.07.2020

Vir podatkov: Geodetska uprava Republike Slovenije

Transakcijska številka: 1101143223269

Izris pripravil/-a: Karmen Jurčič

Izris parcele je izdelan na podlagi evidence zemljiškega katastra, ki jo vodi Geodetska uprava RS in se ne šteje kot potrdilo v smislu 115. člena Zakona o evidentiranju nepremičnin (Uradni list RS, št. 47/2006 in nasl.) in Pravilnik o vrstah in vsebini potrdil iz zbirk geodetskih podatkov ter o načinu izkazovanja podatkov (Uradni list RS, št. 69/2012). Podatkov o mejah parcel ter numerično merilo iz tega izrisa se ne sme neposredno uporabljati za ugotavljanje poteka mej po podatkih zemljiškega katastra.

© Geodetska uprava Republike Slovenije