



Svetnice in svetniki

Mestni svet

Številka: 478-127/2019-3-(40/62/09)
Datum: 13. 3. 2020

**Zadeva: NAČRT RAZPOLAGANJA Z NEPREMIČNIM PREMOŽENJEM MESTNE OBČINE KRANJ
ZA LETO 2020 – dopolnitev**

PRAVNA PODLAGA

Pravna podlaga je Zakon o stvarnem premoženju države in samoupravnih lokalnih skupnosti (Uradni list RS, številka 11/18) in Uredba o stvarnem premoženju države in samoupravnih lokalnih skupnosti (Uradni list RS, številka 31/18).

Načrt razpolaganja z nepremičnim premoženjem Mestne občine Kranj za leto 2020 je bil kot sestavni del proračuna Mestne občine Kranj za leto 2020 sprejet na 12. seji Mestnega sveta Mestne občine Kranj dne 18.12.2019.

Postopek razpolaganja z nepremičnim premoženjem se lahko izvede le, če je nepremično premoženje vključeno v veljavni načrt razpolaganja z nepremičnim premoženjem.

Svet samoupravne lokalne skupnosti lahko zaradi spremenjenih prostorskih potreb in spremenjenih drugih potreb upravljavcev stvarnega premoženja, ki jih ni bilo mogoče določiti ob pripravi načrta ravnanja s stvarnim premoženjem iz drugega odstavka 24. člena ali drugega odstavka 25. člena tega zakona, in zaradi nepredvidenih okoliščin na trgu, ki narekujejo hiter odziv, dopolni letni načrt ravnanja s stvarnim premoženjem.

Načrt razpolaganja z zemljišči obsega podatke o:

- upravljavcu,
- samoupravni lokalni skupnosti, v kateri se nahaja zemljišče,
- šifri in imenu katastrske občine, v kateri se nahaja zemljišče,
- parcelni številki zemljišča,
- površini parcele, izraženi v kvadratnih metrih, in
- posplošeni vrednosti, ki jo določi organ, pristojen za geodetske evidence, ocenjeni ali orientacijski

vrednosti v skladu z 18. in 20. točko 3. člena Zakona o stvarnem premoženju države in samoupravnih lokalnih skupnosti (Uradni list RS, št. 11/18; v nadaljnjem besedilu: zakon).

Obrazec št. 2a: Načrt razpolaganja z zemljišči

ZAP. ŠT.	UPRAVLJAVEC	SAMOUPRAVNA LOKALNA SKUPNOST	ŠIFRA IN IME KATASTRSKE OBČINE	PARCELNA ŠTEVILKA	POVRŠINA PARCELE V M2	OCENJENA PODPLOŠENA ALI ORIENTACIJSKA VREDNOST NEPREMIČNINE
1	MO Kranj	MO Kranj	2085 Babni vrt	1153/4	17	1.629,11
2	MO Kranj	MO Kranj	2129 Zgornja Besnica	943/2	75	1.719,30
3	MO Kranj	MO Kranj	2127 Nemilje	1297/47	20	277,20
4	MO Kranj	MO Kranj	2127 Nemilje	1297/48	36	498,86
5	MO Kranj	MO Kranj	2127 Nemilje	1297/49	275	3.811,50

Obrazec št. 2b: Načrt razpolaganja s stavbami in deli stavb
LASTNIK: Mestna občina Kranj

ZAP. ŠT.	UPRAVLJAVEC	SAMOUPR. LOKALNA SKUPNOST	NASLOV	ID OZNAKA DELA STAVBE	POVRŠINA DELA STAVBE V M2	OCENJENA, POSPOŠENA ALI ORIENTACIJSKA VREDNOST NEPREMIČNINE V EUR
1.	MO Kranj	MO Kranj	Koroška cesta 29, Kranj	2100-398-8	92,80 (delež 29/100)	6.327,28
2.	MO Kranj	MO Kranj	Kidričeva cesta 47a, Kranj	2100-358-45	3,1 (delež 28,20 %)	611,94

Svetu Mestne občine Kranj predlagam v sprejem naslednji

SKLEP

Sprejme se dopolnitev Načrta razpolaganja z nepremičnim premoženjem Mestne občine Kranj za leto 2020.


Pripravila:
Zora Černe, pravnica

Mag. Mateja Koprivec
Oddelek za pravne in kadrovske zadeve

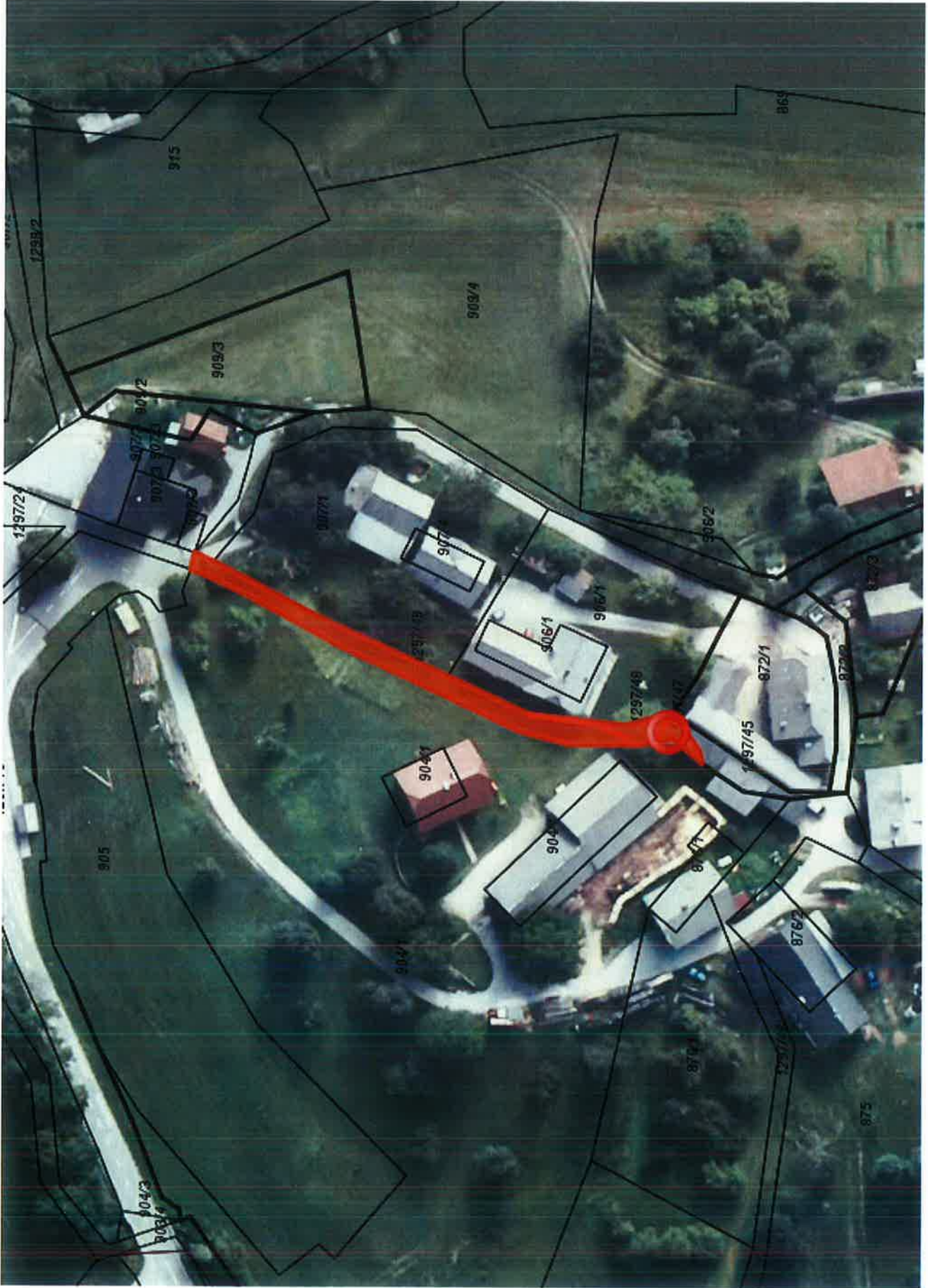


Matjaž Rakovec
ŽUPAN



Parc. št. 943/2 k.o. Zgornja Besnica




Parc. št. 1297/47, 1297/48 in 1297/49, vse k.o. Nemilje



Parc. št. 1153/4 k.o. Babni vrt



Del hodnika ID oznaka dela stavbe 2100-358-45, ki se nahaja v 4. etaži (delež MOK 28,20 %)



Del podstrehe na naslovu Koroška cesta 29, v deležu 29/100

