



OBČINA KOMENDA  
Zajčeva cesta 23  
1218 KOMENDA

8

telefon: (01) 72 47 400, 72 47 401  
telefax: (01) 834 13 23  
transakcijski račun: 0110 0010 0002 377  
davčna št.: 22332570, matična št.: 1332155  
šifra dejavnosti: 75110  
e-mail: OBCINA@KOMENDA.SI  
http: WWW.KOMENDA.SI

---

Številka: 371-0006/2019  
Datum: 27. 05. 2022

### Občinskemu svetu Občine Komenda

- ZADEVA:** ODLOK O SPREMEMBAH IN DOPOLNITVAH ODLOKA O KATEGORIZACIJI OBČINSKIH CEST V OBČINI KOMENDA (1. OBRAVNAVA)
- PREDLAGATELJ:** Stanislav Poglajen, Župan Občine Komenda.
- POROČEVALCI:** Stanislav Poglajen, Župan Občine Komenda,  
Marjan Potočnik, Občina Komenda,  
Uroš Košir, LOCUS, d. o. o., Ljubljanska cesta 76, 1230 Domžale,
- PRAVNA PODLAGA:**
- Zakon o cestah (Uradni list RS št. 109/10, 48/12, 36/14 – odl. US, 10/18)
  - 13. člen Statuta Občine Komenda (Uradne objave Glasila Občine Komenda št. 03/21, uradno prečiščeno besedilo – UPB1),

### **PREDLOG SKLEPA:**

Občinski svet Občine Komenda v 1. obravnavi sprejme Odlok o spremembah in dopolnitvah Odloka o kategorizaciji občinskih cest v občini Komenda. Do druge obravnave naj se vanj vključijo pripombe in predlogi, podane v času javne razgrnitve ter pripombe, podane na pristojnih odborih in občinskem svetu oz. naj se obrazloži, zakaj le-teh ni moč upoštevati.

### **O B R A Z L O Ž I T E V**

Veljavni predpisi obvezujejo občine, da sproti urejajo podatke za BCP (bazo cestnih podatkov) ter vpise objektov v kataster GJI (gospodarska javna infrastruktura). Ministrstvo za infrastrukturo nas je leta 2019 pozvalo še k ureditvi evidenc javne cestne infrastrukture (dejanska raba). V ta namen je bil sprejet Odlok o kategorizaciji občinskih cest v občini Komenda (Uradne objave Glasila Občine 04/22). Pri nadaljnjem obdelovanju podatkov za BCP, vpis v kataster GJI in ureditev evidenc dejanske rabe je bilo ugotovljeno, da bi ti podatki bili že ob nastanku bili zastareli, saj je bilo od sprejema odloka o kategorizaciji do danes podpisanih kar nekaj pogodb o prenosu obstoječih cestnih površin na občino, vmes pa je bila zgrajena tudi dovozna cesta do doma starejših občanov. Ker

---

želimo podatke čimbolj aktualizirati, smo se z izdelovalcem dogovorili, da pred tem pripravimo manjše dopolnitve odloka o kategorizaciji, ki bi upoštevale novonastalo stanje in ki dolžino kategoriziranih prometnic z dosedanjih 38,799 km povečujejo na 39,110 km.

Spremembe in dopolnitve odloka bodo javno razgrnejne, za drugo obravnavno bodo upoštevani morebitni predlogi in pripombe, ki bodo podani v času javne razgrnitve. Do takrat bomo z Zavodom za gozdove skušali uskladiti še potek nekaterih gozdnih poti, ki so na določenih mestih vrisane vzporedno s kategoriziranimi potmi (oziroma na isti trasi) ali so zanje, predvsem v poslovni coni Komenda, že urejene obvozne ceste.

Dodatna pojasnila so razvidna še v spremni obrazložitveni dokumentaciji, ki jo je pripravil izdelovalec, ter v priloženem osnutku odloka.

Pripravil: Marjan Potočnik






Župan Občine Komenda  
Stanislav Poglajen



PRILOGE:

1. Uvodna obrazložitev izdelovalca,
2. osnutek odloka za 1. obravnavo.



LOCUS

NAROČNIK

Občina Komenda

Zajčeva cesta 23 | 1218 Komenda

# SPREMEMBA ODLOKA O KATEGORIZACIJI OBČINSKIH CEST

## Občina Komenda

NOSILEC NALOGE

LOCUS prostorske informacijske rešitve d.o.o.

Ljubljanska cesta 76 | 1230 Domžale

Domžale, maj 2022

PROJEKT	Sprememba Odloka o kategorizaciji občinskih cest v Občini Komenda
FAZA	Obrazložitev sprememb – I. obravnava Občinskega sveta
VSEBINA	Kategorizacija občinskih cest
NAROČNIK	Občina Komenda, Zajčeva cesta 23, 1218 Komenda
NOSILEC NALOGE	Locus d.o.o., Ljubljanska cesta 76, 1230 Domžale
DIREKTOR NOSILCA NALOGE	Leon Kobetič
PODIZVAJALEC	Realp, Uroš Košir s.p., Cesta borcev 3, 1235 Radomlje
DATUM	Domžale, maj 2022

## KAZALO

<b>1 UVOD</b> .....	<b>4</b>
<b>2 SPLOŠNI DEL</b> .....	<b>5</b>
2.1 KRATICE .....	5
2.2 SPLOŠNI PODATKI .....	5
2.2.1 <i>Naročnik</i> .....	5
2.2.2 <i>Nosilec naloge</i> .....	5
2.2.3 <i>Podizvajalec</i> .....	6
2.3 PODLAGE ZA KATEGORIZACIJO OBČINSKIH CEST .....	6
2.3.1 <i>Predpisi</i> .....	6
2.3.2 <i>Veljavni občinski akti</i> .....	6
2.4 NAMEN SPREMEMBE ODLOKA .....	6
<b>3 OBRAZLOŽITEV SPREMEMB</b> .....	<b>7</b>
3.1 NOVE KATEGORIZACIJE CEST .....	7
3.2 SPREMEMBE PRI KATEGORIZACIJI OBSTOJEČE KATEGORIZIRANIH CEST .....	8

## 1 UVOD

Na podlagi določil Zakona o cestah (v nadaljevanju: ZCes-1) – Uradni list RS, št. 109/10, 48/12, 36/14 - odl. US, 46/15 in 10/18 morajo občine kot upravljalci občinskih cest voditi evidence o občinskih cestah in objektih na njih. Skladno s predpisi Pravilnika o načinu označevanja javnih cest in o evidencah o javnih cestah in objektih na njih – Uradni list RS, št. 49/97 in 2/04 (v nadaljevanju: Pravilnik) in Uredbe o merilih za kategorizacijo javnih cest – Uradni list RS, št. 49/97 in 113/09 (v nadaljevanju: Uredba) so morale občine po uveljavitvi zakonodaje pripraviti Odlok o kategorizaciji občinskih cest (v nadaljevanju: Odlok).

Odlok o kategorizaciji občinskih cest je pravni akt, katerega mora po predhodnem mnenju s strani Direkcije RS za infrastrukturo (v nadaljevanju: DRSI) potrditi občinski svet občine. V skladu z določili Uredbe mora občina, ki želi spremeniti ali dopolniti veljavni Odlok, na DRSI poslati vlogo za spremembo kategorizacije občinskih cest. DRSI ji k ustreznemu gradivu izda mnenje k predlaganim spremembam in dopolnitvam, ali pa občino pozove k odpravi ugotovljenih neskladij.

Občina Komenda ima veljaven Odlok o kategorizaciji občinskih cest v Občini Komenda (Ur. objave Glasila občine Komenda, št. 4/22). Po sprejemu odloka je bilo izvedenih nekaj sprememb na obstoječem cestnem omrežju, katere želi občina evidentirati z novim Odlokom.

Obrazložitve in prikazi sprememb na občinskem cestnem omrežju glede na do sedaj veljavno stanje so prikazani v nadaljevanju v poglavju št. 3.

Po sprejemu predloga novega Odloka se bo v Občini Komenda spremenila skupna dolžina občinskih cest, kar prikazuje spodnja tabela.

Glede na potrditev Odloka se bodo lahko uredili tudi podatki BCP, objekti pa vpisali v kataster GJI, s čimer bo občina uredila kategorizacijo občinskih cest glede na lastne potrebe in trenutno stanje potekov cest na terenu ter izpolnila svoje zakonsko določene obveznosti.

Sprememba dolžin po kategorijah med veljavnim Odlokom o kategorizaciji občinskih javnih cest v Občini Komenda in osnutkom novega Odloka o kategorizaciji občinskih cest v Občini Komenda:

KATEGORIJA	VELJAVNI ODLOK [m]	OSNUTEK ODLOKA [m]	RAZLIKA [m]
lokalne ceste - LC	16.069	16.069	0
zbirne krajevne ceste - LZ	901	901	0
krajevne ceste - LK	1.391	1.391	0
javne poti - JP	38.799	39.110	+ 311
SKUPAJ	57.160	57.471	+ 311

**Preglednica 1:** Prikaz dolžin kategoriziranih občinskih cest po kategorijah med veljavnim Odlokom in njegovo spremembo

## 2 SPLOŠNI DEL

### 2.1 Kratice

LC	lokalna cesta je namenjena povezovanju naselij v občini z naselji v sosednjih občinah in je pomembna za navezovanje prometa na ceste enake ali višje kategorije
LZ	zbirna krajevna cesta je namenjena zbiranju in navezovanju prometnih tokov iz posameznih območij naselij z uvedenim uličnim sistemom na ceste enake ali višje kategorije
LK	krajevna cesta je kot nadaljevanje cest višje kategorije namenjena dostopu do zaključenih prostorskih enot (stanovanjske soseske blokovne in individualne gradnje, industrijske cone, nakupovalni in rekreacijski centri ipd.) v posameznih območjih naselij z uvedenim uličnim sistemom
JP	javna pot je namenjena povezovanju naselij ali delov naselij v občini in ne izpolnjuje predpisanih meril za lokalno cesto oz. je namenjena samo določenim vrstam udeležencev v prometu

### 2.2 Splošni podatki

#### 2.2.1 Naročnik

<b>Ime:</b>	Občina Komenda
<b>Sedež:</b>	Zajčeva cesta 23, 1218 Komenda
<b>Župan:</b>	Stanislav Poglajen
<b>Odgovorna oseba za izvedbo projekta:</b>	Marjan Potočnik
<b>Telefon:</b>	01 834 13 23
<b>Davčna številka</b>	SI 22332570

#### 2.2.2 Nosilec naloge

<b>Ime:</b>	LOCUS prostorske informacijske rešitve, d.o.o.
<b>Sedež:</b>	Ljubljanska cesta 76, 1230 Domžale
<b>Direktor:</b>	Leon Kobetič
<b>Telefon:</b>	01 721 93 90
<b>Davčna številka</b>	SI 15475760

### 2.2.3 Podizvajalec

<b>Ime:</b>	Realp, Uroš Košir s.p.
<b>Sedež:</b>	Cesta borcev 3, 1235 Radomlje
<b>Odgovorna oseba za izvedbo projekta:</b>	Uroš Košir
<b>Telefon:</b>	041 984 259
<b>Davčna številka</b>	SI 73825549

## 2.3 Podlage za kategorizacijo občinskih cest

### 2.3.1 Predpisi

- Zakon o cestah (ZCes-1); Uradni list RS, št. 109/10, 48/12, 36/14 - odl. US, 46/15 in 10/18,
- Uredba o merilih za kategorizacijo javnih cest; Uradni list RS, št. 49/97 in 113/09,
- Pravilnik o načinu označevanja javnih cest in o evidencah o javnih cestah in objektih na njih; Uradni list RS, št. 49/97 in 2/04.

### 2.3.2 Veljavni občinski akti

- Odlok o kategorizaciji občinskih cest v Občini Komenda (Ur. objave Glasila občine Komenda, št. 4/22).

## 2.4 Namen spremembe odloka

Kategorizacija občinskih cest prikazuje dejansko rabo javnih cest na območju občine, ki se s potrebami in skladno z razvojem občine spreminja. Občina je pripravila spremembo Odloka, ker je želela evidentirati spremembe na občinskem cestnem omrežju, ki so nastale po uveljavitvi trenutnega odloka, in tako dopolniti kategorizacijo cest z novimi dejstvi na terenu ter odpraviti morebitna neskladja pri obstoječem stanju.

Skladno z Zakonom o cestah in Uredbo občina kategorizira ceste, ki so v lasti občine ali predstavljajo javno dobro ter se uporabljajo za javni promet.

Z novim Odlokom je tako prikazan predlog nove kategorizacije cest, ki se uporabljajo za javni promet, nekaterim odsekom se je nekoliko popravil zaris poteka osi cest glede na dejansko stanje v naravi, priključevanje na veljavno stanje potekov državnih cest in križišč z njimi, prevoznost ali drugo, nekateri odseki so se nekoliko skrajšali ali podaljšali.

Namen predlaganega novega Odloka je vzpostaviti občinsko cestno omrežje v takšni meri in obsegu, da bo tudi v nadaljevanju kar najbolj služilo prebivalcem.

V naravi obstaja več cest, tako kategoriziranih kot nekategoriziranih, ki potekajo po zemljiščih v zasebni lasti. Z namenom dolgoročne ureditve stanja na občinskem cestnem omrežju bo potrebno ceste, tako kategorizirane kot nekategorizirane, tudi v nadaljevanju lastniško urediti in jih skladno z izpolnjevanjem meril dodajati v evidence.



### 3 OBRAZLOŽITEV SPREMEMB

V poglavju obrazložitev sprememb so grafično prikazane in našteje nove kategorizacije cest ter obrazložene spremembe, ki so se dogodile na občinskem cestnem omrežju glede na do sedaj veljavni Odlok o kategorizaciji občinskih cest v Občini Komenda.

#### 3.1 Nove kategorizacije cest

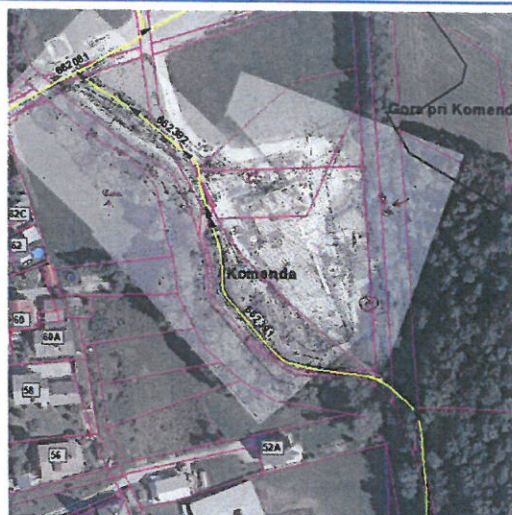
ZAP. ŠT.	ODSEK	ZAČETEK	POTEK	KONEC	DOLŽINA	UPORABA
42.1	662083	164041	Gmajnica (hipodrom)	hipodrom	119	V

ZAP. ŠT.	ODSEK	ZAČETEK	POTEK	KONEC	DOLŽINA	UPORABA
128.1	662233	413	Žeje pri Komendi (HŠ 4 - HŠ 4h)	HŠ 4h	95	V

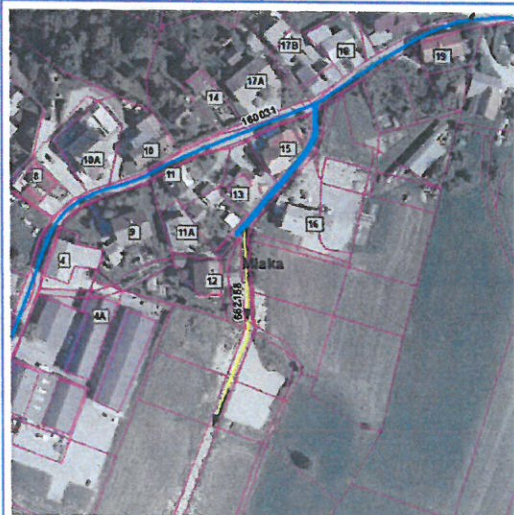
### 3.2 Spremembe pri kategorizaciji obstoječe kategoriziranih cest

Ob pregledu stanja na občinskem cestnem omrežju so se ugotovila posamezna neskladja z dejanskim stanjem v naravi oz. z določili veljavne zakonodaje. Z namenom ureditve stanja na občinskem cestnem omrežju so se ugotovljena neskladja odpravila, kot je to razvidno iz nadaljevanja.

ZAP. ŠT.	ODSEK	ZAČETEK	POTEK	KONEC	DOLŽINA	UPORABA	SPREMEMBA
43	662091	413	Moste I	662206	577	V	krajšanje kategorizacije
168	662391	662091	Moste - Komenda (šolska pešpot)	662392	390	P	nova kategorizacija
169	662392	662092	Dom starejših občanov Komenda	662081	85	V	nova kategorizacija



ZAP. ŠT.	ODSEK	ZAČETEK	POTEK	KONEC	DOLŽINA	UPORABA	SPREMEMBA
101	662188	162031	Mlaka VII	P. 110/53	147	V	podaljšanje kategorizacije



Na podlagi določil Zakona o cestah (Uradni list RS št. 109/10, 48/12 in 36/14 - odl. US in 46/15) in 13. člena Statuta Občine Komenda (Uradne objave Glasila občine Komenda št. 3/21 – UPB1) je Občinski svet Občine Komenda na \_\_. seji dne \_\_. \_\_. 2022 sprejel

## Odlok o spremembah in dopolnitvah Odloka o kategorizaciji občinskih cest v Občini Komenda

### 1. člen

V Odloku o kategorizaciji občinskih cest v Občini Komenda (Uradne objave Glasila občine Komenda, št. 4/22) se v 7. členu:

- pod zaporednima številka 43 in 101 spremenita zapisa tako, da se glasita:

43	662091	413	Moste I	662206	577	V	
101	662188	162031	Mlaka VII	p. 110/53	147	V	

- pod zaporednimi številkami 42.1, 128.1, 168 in 169 dodajo naseljni zapisi, ki glasijo:

42.1	662083	164041	Gmajnica (hipodrom)	hipodrom	119	V	
128.1	662233	413	Žeje pri Komendi (HŠ 4 - HŠ 4h)	HŠ 4h	95	V	
168	662391	662091	Moste - Komenda (šolska pešpot)	662392	390	P	
169	662392	662092	Dom starejših občanov Komenda	662081	85	V	

- v zadnji vrstici tabele spremeni zapis iz »38.799 m« v »39.110 m«.

### 2. člen

H kategorizaciji občinskih cest, določenih s tem odlokom o spremembah in dopolnitvah, je bilo v skladu z določbo 18. člena Uredbe o merilih za kategorizacijo javnih cest (Uradni list RS št. 49/97, 113/09 in 109/10 - ZCes-1) pridobljeno pozitivno mnenje Direkcije Republike Slovenije za infrastrukturo št. \_\_\_\_\_ z dne \_\_. \_\_. 2022.

### 3. člen

Ta odlok začne veljati naslednji dan po objavi v Uradnih objavah Glasila Občine Komenda.

Številka:  
Datum: \_\_. \_\_. 2022

Župan  
Občine Komenda  
Stanislav Poglajen