

OBČINA ŠMARJE PRI JELŠAH
Aškerčev trg 12
3240 Šmarje pri Jelšah

Datum: 12.01.2016

OBČINSKEMU SVETU
OBČINE ŠMARJE PRI JELŠAH

ZADEVA: PREDLOG ZA OBRAVNAVO NA SEJI OBČINSKEGA SVETA OBČINE
ŠMARJE PRI JELŠAH

NASLOV: PREDLOG SKLEPA O UKINITVI DRUŽBENE LASTNINE V SPLOŠNI
RABI

GRADIVO PRIPRAVIL: Oddelek za okolje in prostor, Oddelek za gospodarstvo

GRADIVO PREDLAGA: Stanko Šket, župan

POROČEVALKA: Simona Dobnik, podsekretarka

PREDLOG SKLEPA:

1. Ukine se status zemljišča v splošni rabi na naslednjih nepremičninah z ID znakom 1226-1620/2-0, 1200-978/15-0, 1200-978/16-0, 1210-1359/18-0, 1226-1618/7-0, 1226-1618/6-0, 1226-1618/5-0, 1226-1618/4-0, 1226-1618/2-0, 1210-1359/15-0, 1200-978/21-0, 1201-542/1-0, 1200-976/2-0 in 1208-800/3-0.
2. Na navedenih parcelah pridobi lastninsko pravico Občina Šmarje pri Jelšah.
3. Sklep začne veljati naslednji dan po objavi v Uradnem listu RS.

Priloga:

- Obrazložitev s skicami



Stanko ŠKET
ŽUPAN

OBČINA ŠMARJE PRI JELŠAH
URAD ŽUPANA
Aškerčev trg 12
3240 Šmarje pri Jelšah
Telefon: 03/ 81 71 600
Fax: 03/ 81 71 626
E-pošta: obcina@smarje.si



Datum: 12.01.2016

**OBČINSKEMU SVETU
OBČINE ŠMARJE PRI JELŠAH**

ZADEVA: UKINITEV STATUSA ZEMLJIŠČ V SPLOŠNI RABI


Oddelek za okolje in prostor je skupaj z Oddelkom za gospodarstvo pripravil predlog za ukinitve družbene lastnine v splošni rabi za nepremičnine, za katero je nesporno ugotovljeno, da predstavljajo opuščene traso poti. o ukinitvi statusa družbene lastnine v splošni rabi in objavi v Uradnem listu, se ob pogoju vključitve letnega načrta razpolaganja z nepremičnim premoženjem, ki ga sprejme občinski svet, dopolni pa župan, izvede postopek prodaje ali postopek menjave (z neposrednimi pogodbami). V prilogi so skice, iz katerih so razvidne parcele, na katerih se ukinja status družbene lastnine v splošni rabi.

Status družbene lastnine v splošni rabi se ukinja na parcelah v katastrski občini: 1226 – Babna Gora, 1200 – Šmarje pri Jelšah, 1210 – Pristava, 1201 – Zadrže in 1208 – Dol.

PREDLOG SKLEPA O UKINITVI ZEMLJIŠČ V SPLOŠNI RABI:

1. Ukine se status zemljišča v splošni rabi na naslednjih nepremičninah z ID znakom 1226-1620/2-0, 1200-978/15-0, 1200-978/16-0, 1210-1359/18-0, 1226-1618/7-0, 1226-1618/6-0, 1226-1618/5-0, 1226-1618/4-0, 1226-1618/2-0, 1210-1359/15-0, 1200-978/21-0, 1201-542/1-0, 1200-976/2-0 in 1208-800/3-0.
2. Na navedenih parcelah pridobi lastninsko pravico Občina Šmarje pri Jelšah.
3. Sklep začne veljati naslednji dan po objavi v Uradnem listu RS.

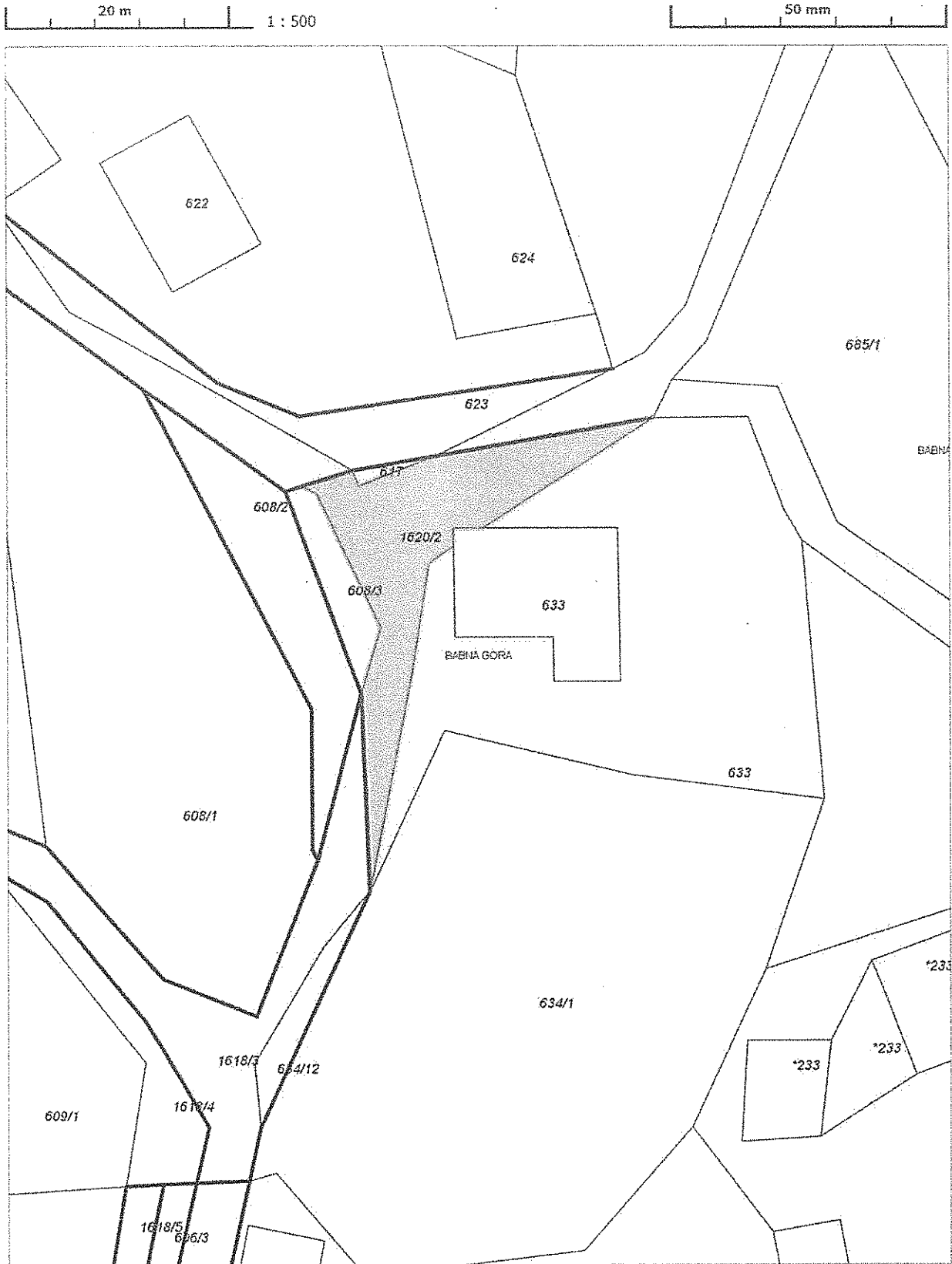
Pripravila: Simona Dobnik
Podsekretarka



Župan
Stanko Šket

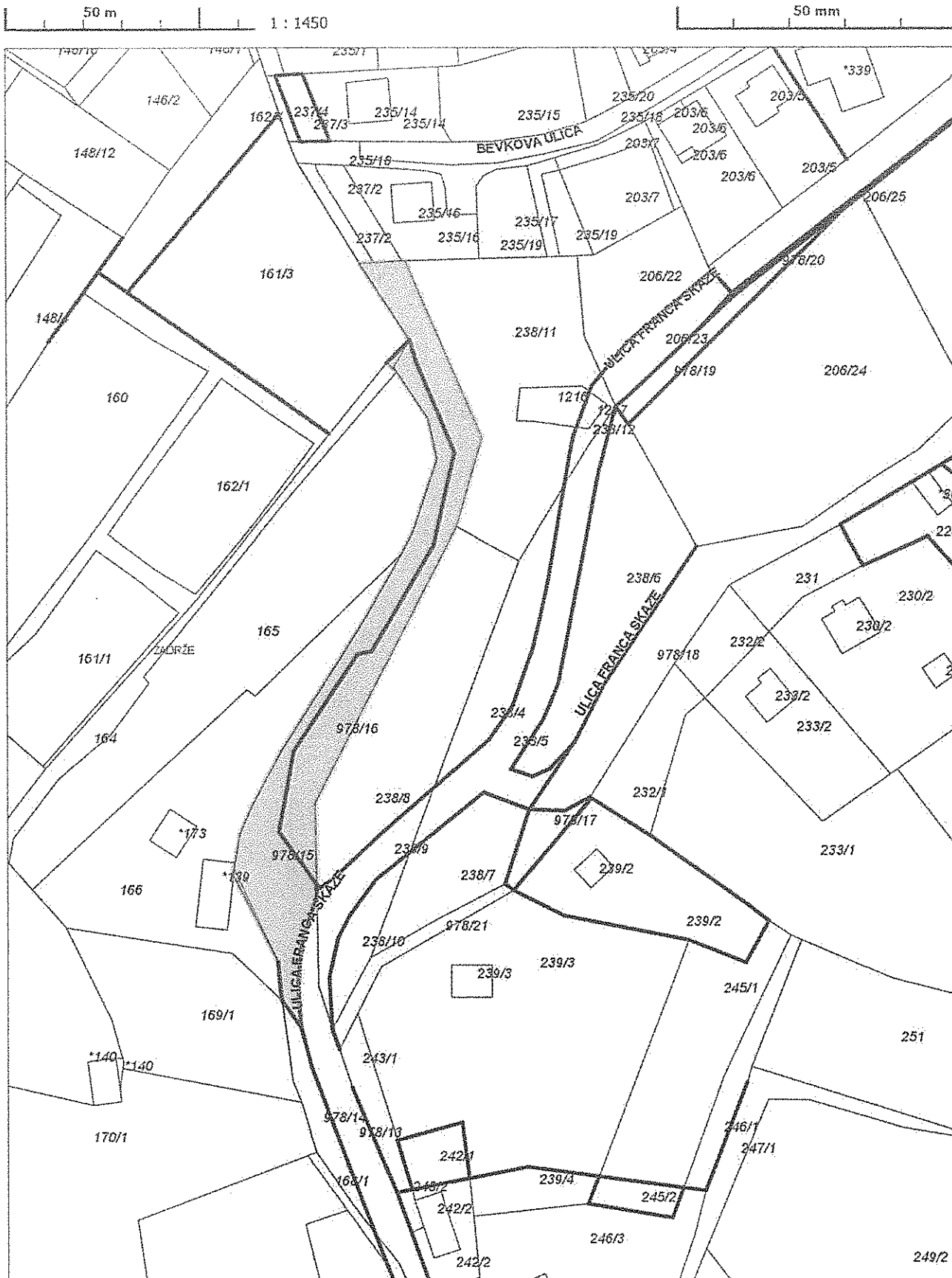


1226 - BABNA GORA



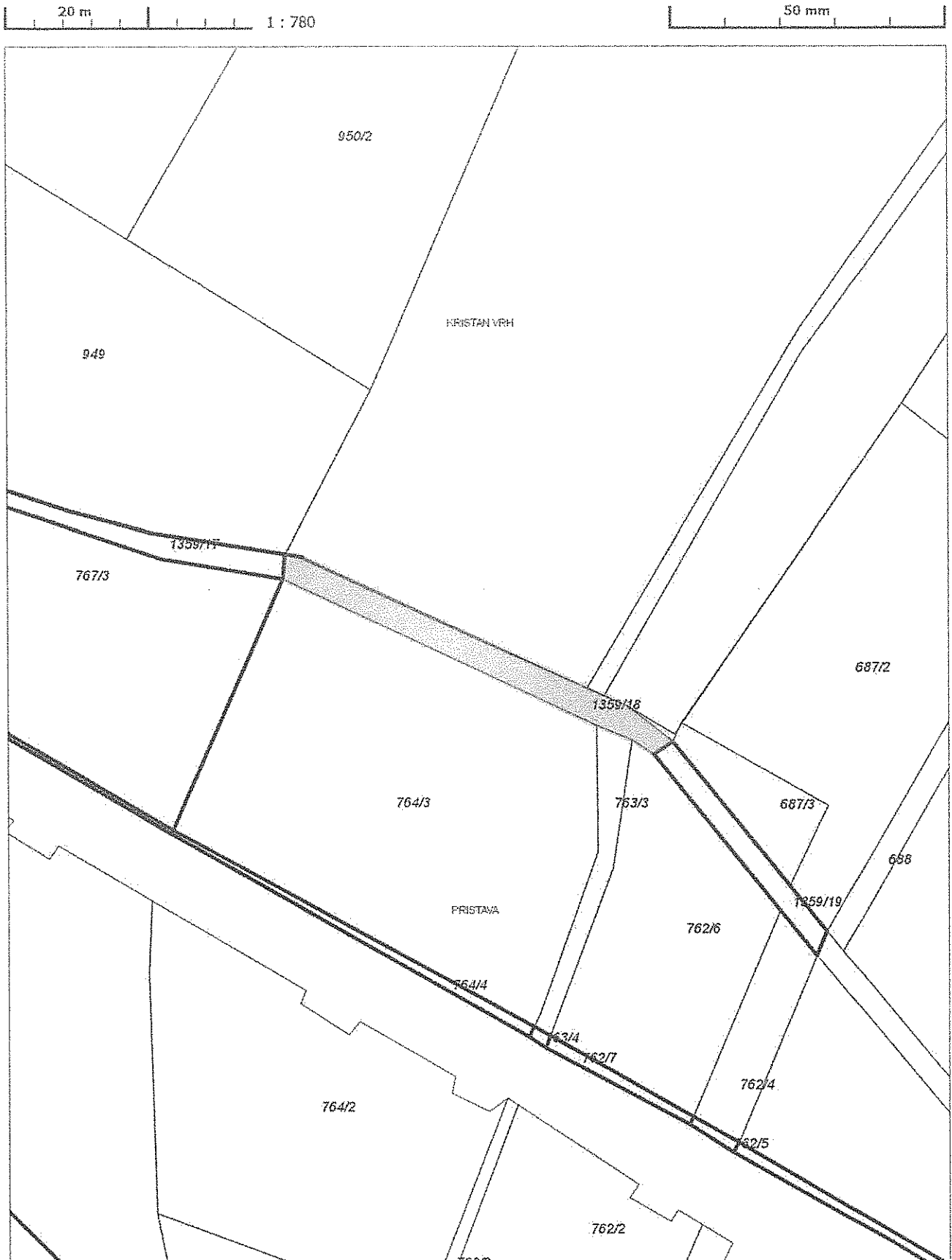


1200 - ŠMARJE PRI JELŠAH



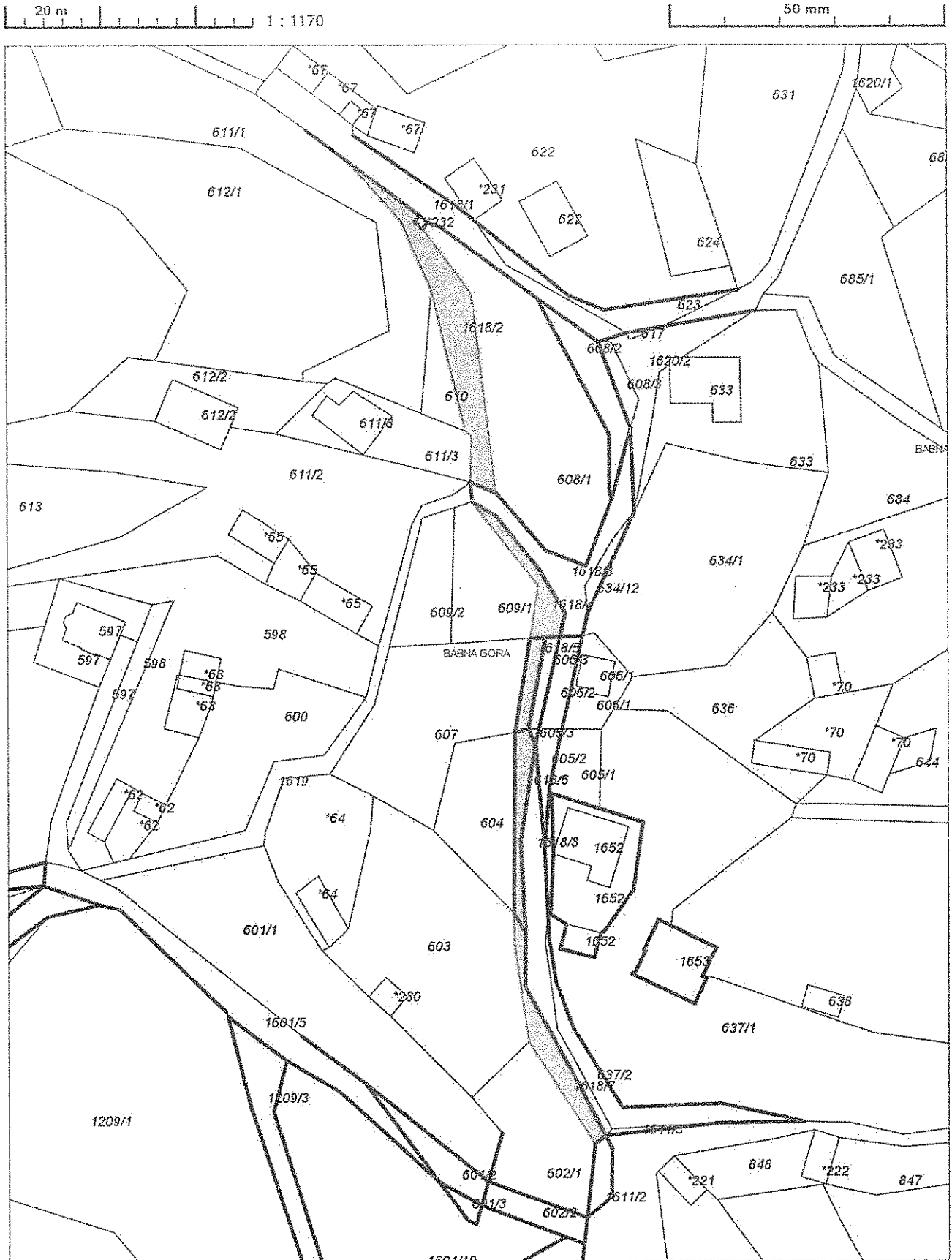


1210 - PRISTAVA



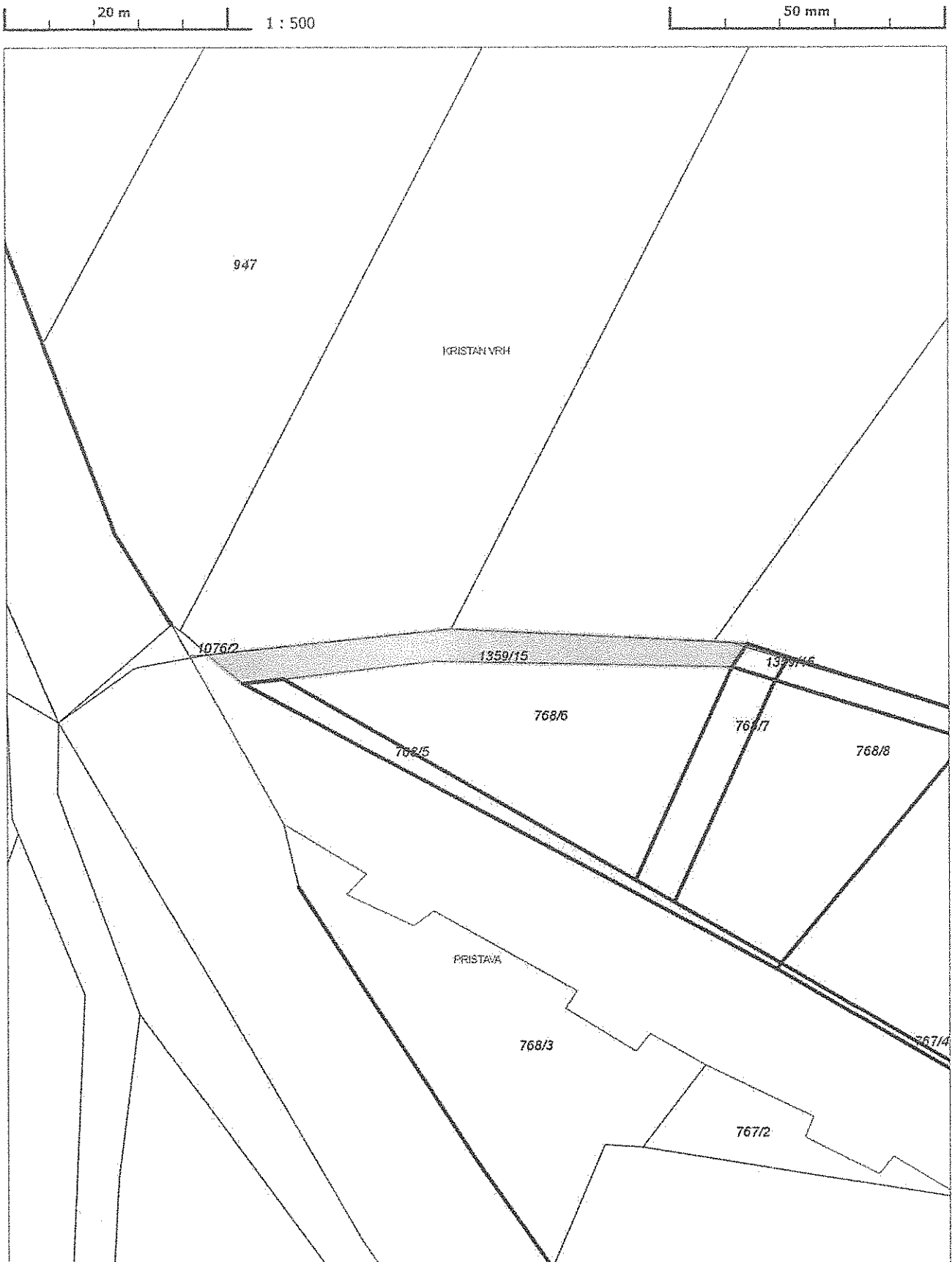


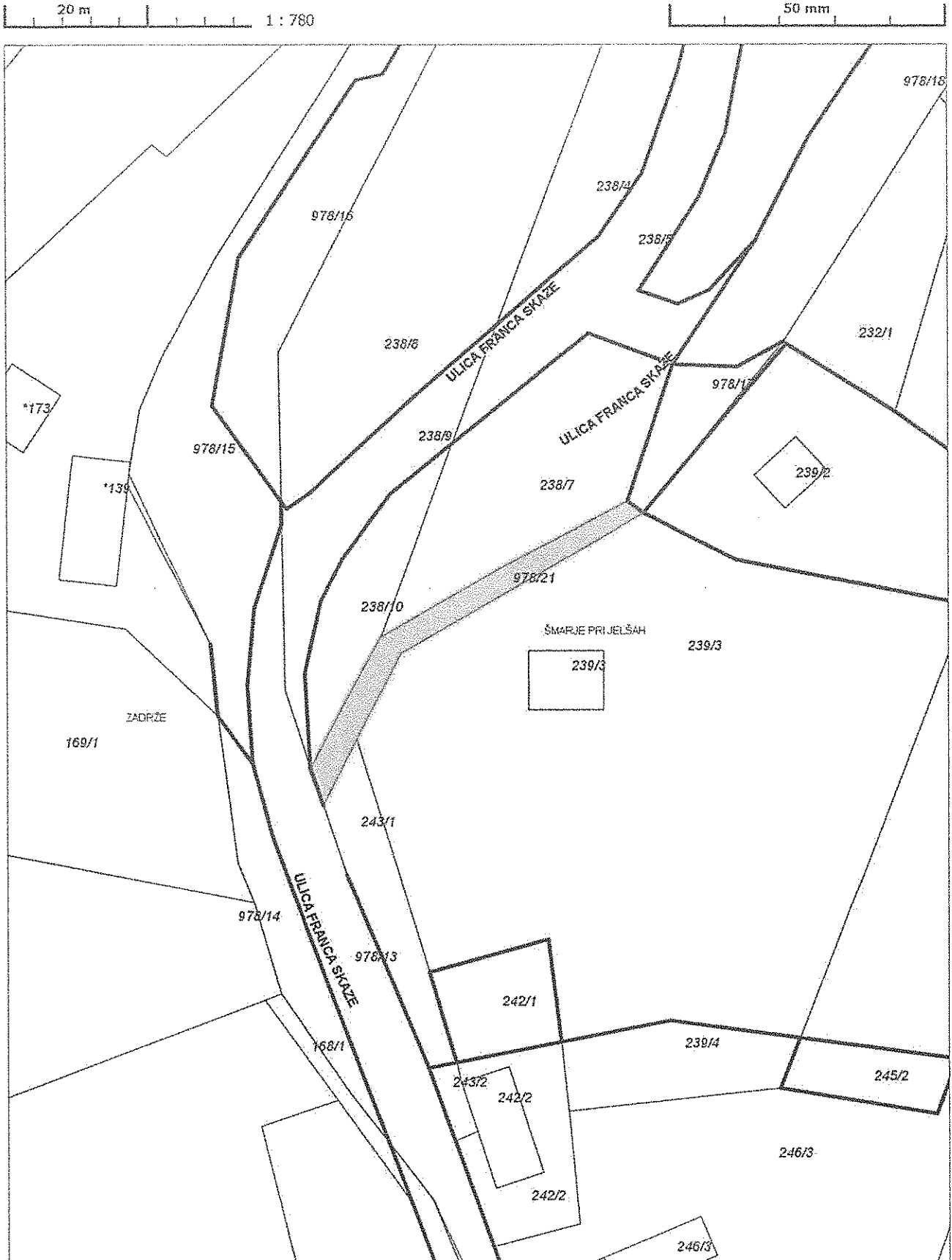
1226 - BABNA GORA





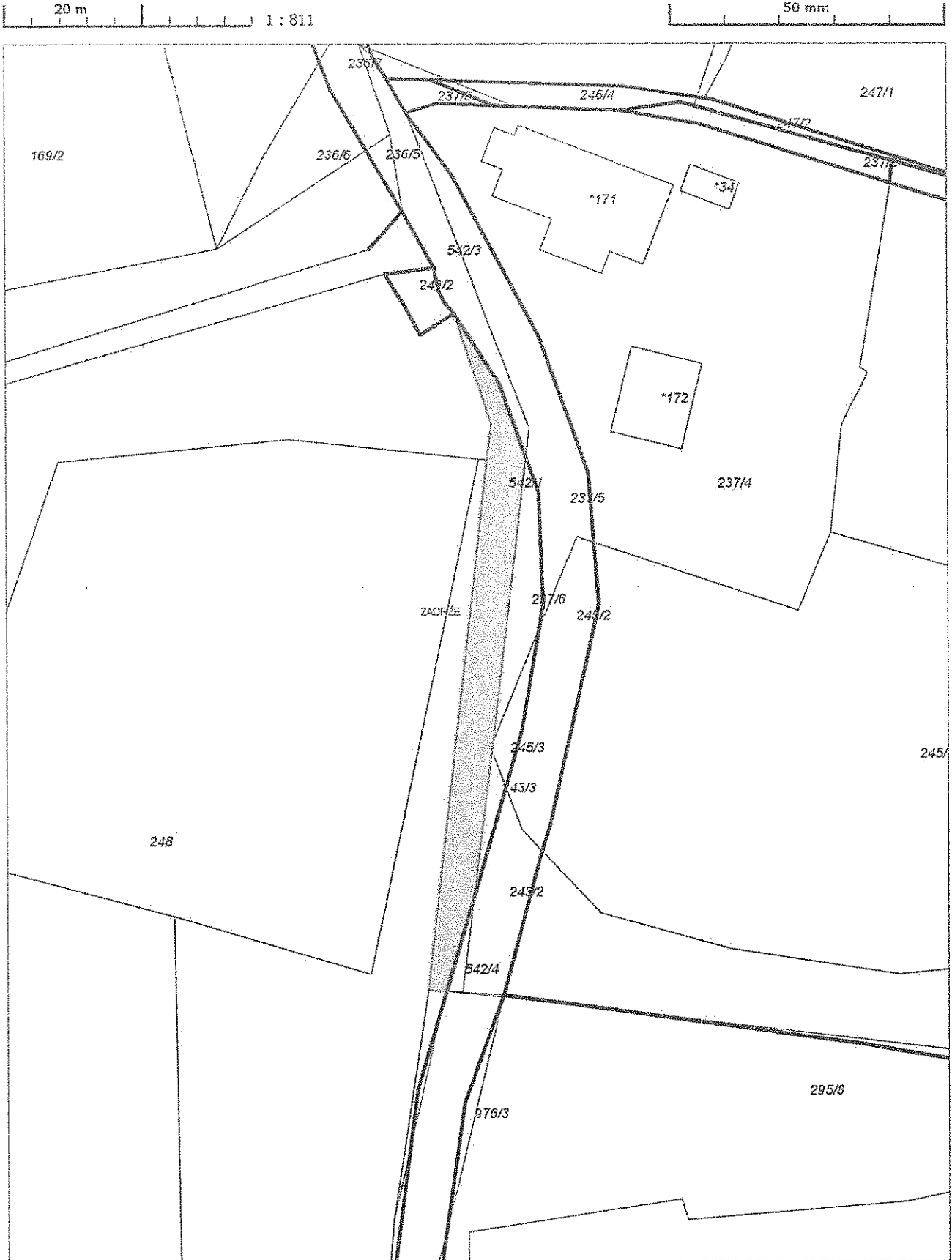
1210 - PRISTAVA







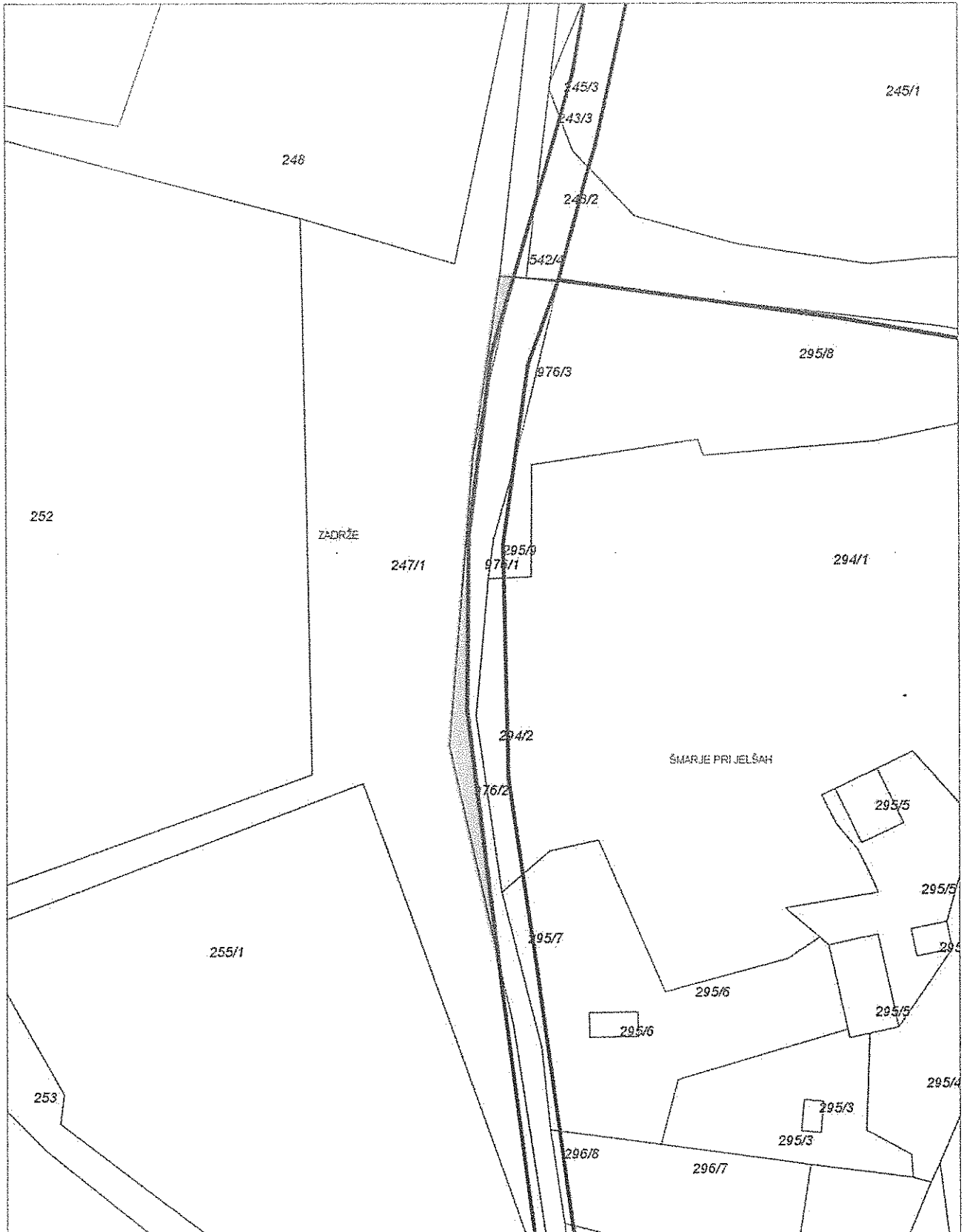
1201- ZADRŽE





20 m 1:1049

50 mm





1208 - DOL

