










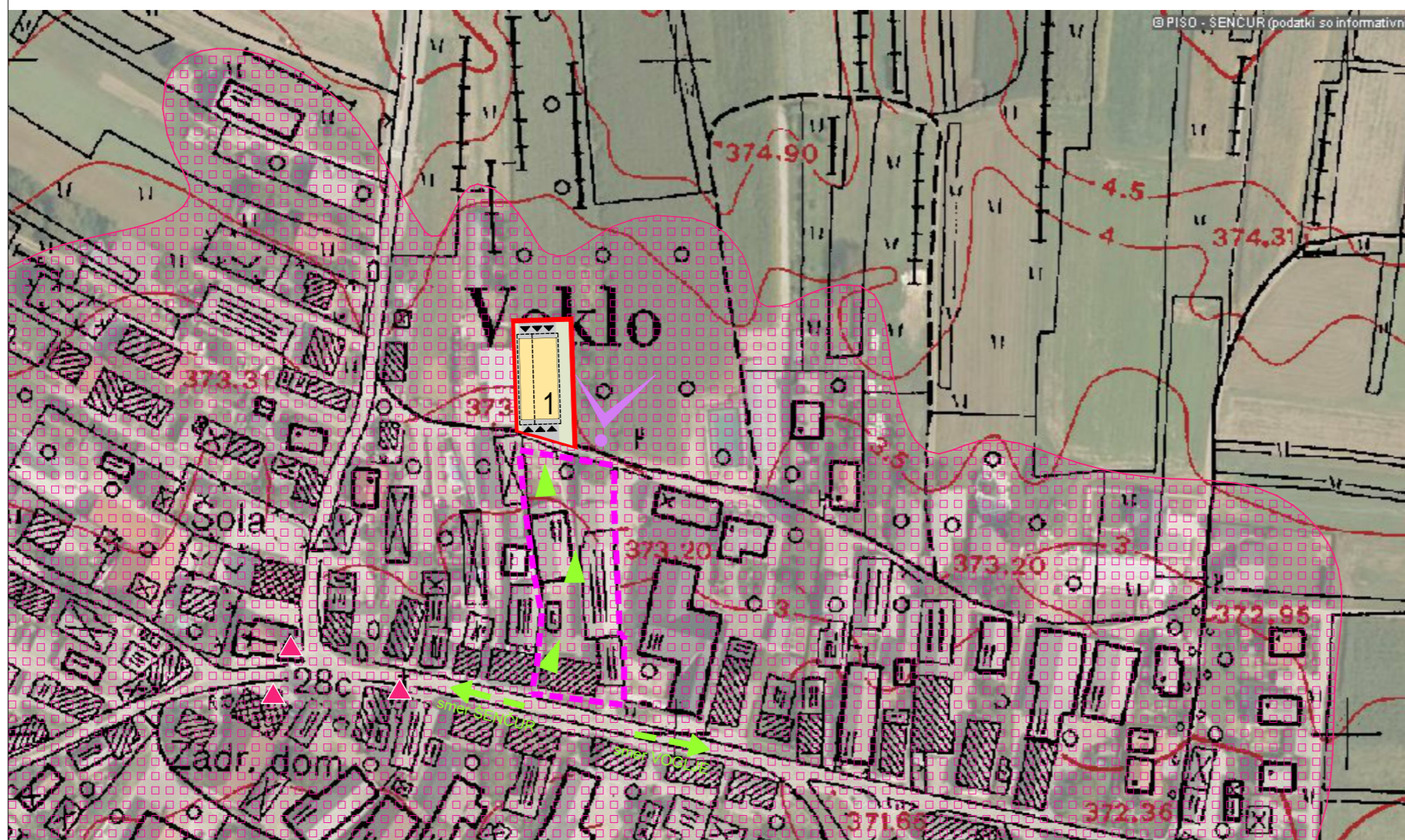


LEGENDA:

-  MEJA OBMOČJA OPPN
-  OBMOČJE KMETIJE GORJANC
-  PREDVIDENI OBJEKTI
-  UTRJENE POVRŠINE
-  DOSTOP
-  ZELENE POVRŠINE
-  KULTURNA DEDIŠČINA
-  ZAZIDANE POVRŠINE
-  VEDUTA
-  SMERI PROMETNIH POVEZAV
-  POKRIT KORITAST SILOS



OBČINSKI PODROBNI PROSTORSKI NAČRT KMETIJSKEGA GOSPODARSTVA GORJANC

ID ŠT. PROSTORSKEGA AKTA: 2318

PRIPRAVLJALEC: OBČINA ŠENČUR, Kranjska cesta 11, 4208 Šenčur

NAČRTOVALEC: KL invest, d.o.o., Jelenčeva ul. 1, 4000 Kranj

FAZA: DOPOLNJEN OSNUTEK

ŠTEVILKA PROJEKTA: 0-069/20

DATUM: maj 2022

ODGOVORNI VODJA
PROJEKTA: BORUT KOŠENINA, u.d.i.a.
ZAPS 1294 PA

Kartografske podloge: Občina Šenčur-Prostorski informacijski sistem

NAČRT: PRIKAZ VPLIVOV IN POVEZAV
S SOSEDNJIMI OBMOČJI

MERILO: 1:2000

 KL invest

KLinvest, inženiring, nadzor in projektiranje, d.o.o.

ŠT. LISTA:

4