

Gradivo za sejo Občinskega sveta občine Črnomelj v maju 2015

---

Zadeva: **Predlog za izdajo Odloka o spremembi poteka meje med naseljema Rodine in Naklo v občini Črnomelj**

**Obrazložitev:**

Na podlagi predloga Geodetske uprave Republike Slovenije (predlog vložen na občinsko upravo v obliki elaborata določitve območja naselja dne 10.12.2014) in na podlagi Zakona o določanju območij ter o imenovanju in označevanju naselij, ulic in stavb (UL RS št. 25/08, v nadaljevanju zakonodaja) namerava občina Črnomelj **spremeniti** del poteka meje med naseljema Rodine in Naklo. Novo nastali del naselja Rodine bo v celoti na novo obsegal parc. št. \*227, k.o. Talčji Vrh in del parc. št. 1732, k.o. Talčji Vrh. Obstoječa hišna številka Rodine 10C, ki se nahaja na območju parc. št., \*227 in 1732, k.o. Talčji Vrh (to so tisti parcelni deli, ki so predvideni za območje naselja Rodine) se nahaja v območju naselja Naklo. Zato je potrebno izvesti tehnični popravek in zgoraj določene parcelne številke umestiti v naselje Rodine. S tem bosta evidenca hišnih števil in evidenca Registra prostorskih enot, medsebojno usklajeni, kar pomeni, da v bodoče lastniku objekta Rodine 10C ne bo potrebno spreminjati naslova hišne številke in s tem povzročati dodatnih stroškov.

V skladu s sprejeto zakonodajo je potrebno spremembo poteka meja določiti z občinskim odlokom.

**Priloge:**

- Pozitivno mnenje Sveta Krajevne skupnosti Talčji Vrh za spremembo območja naselja;
- Pozitivno mnenje št. 35324-18/2014-3 s strani Geodetske uprave Republike Slovenije;
- Predlog Odloka z grafično prilogo;

**Predlog sklepa:**

**Občinskemu svetu se predlaga, da Odlok o spremembi poteka meje med naseljema Rodine in Naklo v Občini Črnomelj kot predlog za izdajo sprejme. V kolikor nanj občinski svet ne bo imel bistvenih pripomb predlagamo, da občinski svet na isti seji odlok obravnava kot predlog in ga sprejme v predlagani vsebini.**

Pripravil:

Gregor Požek, l.r.

Predlagateljica:

Županja

Mojca Čemas Stjepanovič, univ. dipl. ekon., l.r.

**MNENJE ODBORA ZA GOSPODARSTVO IN KOMUNALNO INFRASTRUKTURO:**

Odbor za gospodarstvo in komunalno infrastrukturo je na svoji 4. seji, dne 04.05.2015 obravnaval gradivo »Predlog za izdajo Odloka o spremembi poteka meje med naseljema Rodine in Naklo v občini Črnomelj«. Odbor na gradivo ni imel pripomb, zato Občinskemu svetu občine Črnomelj predlaga, da predlog za izdajo odloka sprejme in v kolikor nanj ne bo imel bistvenih pripomb, ga na isti seji obravnava kot predlog odloka in ga sprejme v predlagani vsebini.

Predsednica

Odbora za gospodarstvo in komunalno infrastrukturo

Nataša Hudelja, l.r.

KS TALČJI VRH  
MAVRLEN 7A

8340 ČRNOMELJ

OBČINA ČRNOMELJ

TRG SVOBODE 3  
8340 ČRNOMELJ

Zadeva: Premik meje med vasmi Naklo - Rodine  
Naš znak: 2304/15

### SOGLASJE

Na osnovi vašega dopisa, glede premika meje med vasmi Rodine – Naklo (hišna številka Rodine 10C), je svet KS Talčji Vrh zadevo obravnaval na svoji 6. Seji sveta.

Na osnovi poslanih dodatnih informacij Krajevna skupnost Talčji Vrh **daje soglasje** občini Črnomelj k premiku meje med vasmi Naklo - Rodine.

Lepo vas pozdravljamo.

Predsednik KS Talčji vrh:  
Tomaž Adlešič

Mavrilen, 22.4.2015



Poslano:

- Občina Črnomelj
- Arhiv KS Talčji Vrh



REPUBLIKA SLOVENIJA  
**MINISTRSTVO ZA OKOLJE IN PROSTOR**  
GEODETSKA UPRAVA REPUBLIKE SLOVENIJE

Zemljemerska ulica 12, 1000 Ljubljana

T: 01 478 48 00

F: 01 478 48 34

E: pisarna.gu@gov.si

www.gu.gov.si

Občina Črnomelj  
Trg svobode 3  
8340 Črnomelj

Številka: 35324-18/2014-3  
Datum: 05.12.2014

ZADEVA: Mnenje glede predloga spremembe meje med naseljema Jankoviči in Bedenj ter med naseljema Rodine in Naklo  
Zveza: Vaša vloga po elektronski pošti z dne 01.12.2014 (g. Gregor Požek)

Geodetska uprava Republike Slovenije **izdaja pozitivno mnenje** k predlagani spremembi območij naselij Jankoviči in Bedenj ter naselij Rodine in Naklo. Predlog je oblikovan skladno z Zakonom o določanju območij ter o imenovanju in označevanju naselij, ulic in stavb – ZDOIONUS (Uradni list RS, št. 25/2008).





Bojan Pirc  
Višji svetovalec





# Predlog spremembe območij naselij Rodine in Naklo

Merilo 1 : 1000

-  Predlagana meja med naseljema Rodine in Naklo
-  Obstoječa meja med naseljema Rodine in Naklo  
Vir: GURS, RPE, december 2014
-  Zemljiško katastrski prikaz - ZKP  
Vir: GURS, CBZK, december 2014
-  Digitalni ortofoto načrt  
Vir: GURS, DOF, avgust 2014





## **Predlog za izdajo Odloka o spremembi poteka meje med naseljema Rodine in Naklo v Krajevni skupnosti Talčji Vrh**

Na podlagi vsebine 12. in 17. člena Zakona o določanju območij ter imenovanju in označevanju naselij, ulic in stavb (Ur.l. RS, št. 25/08) ter 16. člena Statuta občine Črnomelj (Ur.l. RS, št. 83/11, 24/14), je Občinski svet občine Črnomelj na \_\_\_\_\_ seji dne \_\_\_\_\_ 2015 sprejel

### **ODLOK o spremembi poteka meje med naseljema Rodine in Naklo**

#### **1. člen**

Na območju Občine Črnomelj se meja med naseljema Rodine in Naklo spremeni, in sicer v novo nastali del območja naselja Rodine preidejo naslednje parcelne številke:  
\*227, k.o. Talčji Vrh (v celoti) in parc. št. 1732, k.o. Talčji Vrh (del te parc. št.). Spremenjeni del meje med obema naseljema Rodine in Naklo je razviden iz grafične priloge, ki je sestavni del Odloka in v evidenci Registra prostorskih enot Republike Slovenije.

#### **2. člen**

Geodetska uprava Republike Slovenije, v skladu z 18. členom Zakona o določanju območij ter o imenovanju in označevanju naselij, ulic in stavb, po uveljavitvi tega odloka izvede vse potrebne spremembe podatkov v evidenci Registra prostorskih enot.  
Vsi državni organi, ki vodijo uradne evidence, so v roku šestih mesecev po uveljavitvi tega odloka po uradni dolžnosti dolžni uskladiti svoje evidence s tem odlokom.

#### **3. člen**

Stroški za označevanje novega dela naselja, morebitne prestavitve starih označb naselja kot posledice spremenjene meje med naseljema, zamenjave ter izdelave tablic z novimi hišnimi številkami in stroški zamenjav osebnih dokumentov v novem delu naselja Rodine, v celoti bremenijo lastnike objektov v območju spremenjenega dela meja med naseljema Rodine in Naklo.

#### **4. člen**

Ta odlok začne veljati petnajsti dan po objavi v Uradnem listu Republike Slovenije.

Številka:

Datum:

Županja občine Črnomelj  
Mojca Čemas Stjepanovič, l.r.

Pregledni načrt novega poteka  
meje med naseljema Rodine in Naklo  
(Odlok št. \_\_\_\_\_, datum \_\_\_\_\_)

**Legenda** M=1:500

- Potek meje (Odlok št. \_\_\_\_\_, datum \_\_\_\_\_)
- Obstoječi potek meje

