

Naša št.: 353-0002/2019
Datum: 21.2.2019

STATUS DOKUMENTA:
OSNUTEK/PREDLOG/DRUGO

Zadeva: **SKLEP O UREDITVI MEJE MED OBČINO GROSUPLJE IN OBČINO VELIKE LAŠČE**

1. Predlog besedila sklepov občinskega sveta:

1. Sklep o ureditvi meje med občino Grosuplje in občino Velike Lašče se sprejme.

2. Predlagatelj:

Dr. Peter Verlič, župan občine Grosuplje

3. Osebe, odgovorne za strokovno pripravo in usklajenost gradiva:

Miha Simončič, univ. dipl. inž. vod in kom. inž., vodja Urada za prostor

4. Izjava, da je gradivo obravnaval pristojni odbor oz. komisija občinskega sveta:

Gradivo je bilo posredovano v obravnavo Odboru za prostor, komunalno infrastrukturo in ekologijo

5. Predlog morebitnega skrajšanja poslovnih rokov za obravnavo:

/

6. Ocena finančnih posledic sklepov:

Po trenutnih informacijah finančnih posledic sklepa še ni znanih.

7. Kratek povzetek gradiva:

27. člen Zakona o spremembah in dopolnitvah Zakona o evidentiranju nepremičnin (ZEN-A) omogoča enkratno postopek spreminjanja mej občin. Neurejene meje so posledica neurejenih meja med registrom prostorskih enot in spremembami parcel v zemljiškem katastru.

Občina Grosuplje je občini Velike Lašče predlagala uskladitev meje občine na območju Škocjana, s katero se je strinjala. Predlog s kartografskim gradivom je priloga sklepu.

Dr. Peter Verlič
ŽUPAN



Priloge:

- Sklep o ureditvi meje med Občino Grosuplje in Občino Velike Lašče
- obrazložitev



Slovenska mreža
starosti prijaznih
mest in občin



Na podlagi 27. člena Zakona o spremembah in dopolnitvah Zakona o evidentiranju nepremičnin, (Uradni list RS, št. 7/18) in 18. člena Statuta Občine Grosuplje (Uradni list RS, št. 65/17) je Občinski svet Občine Grosuplje na 4. redni seji, dne 6.3.2019, sprejel

SKLEP
o ureditvi meje med občino Grosuplje in občino Velike Lašče

1. člen

S tem sklepom se uredi meja med občino Grosuplje in občino Velike Lašče v skladu z obrazcem, št. 32_134-1, z dne 20.2.2019, ki je sestavni del tega sklepa.

2. člen

Ta sklep začne veljati z dnem sprejema na občinskemu svetu.

Številka: 353-0002/2019
Grosuplje, 6. marec 2019

Občina Grosuplje
Občinski svet

Župan
Dr. Peter Verlič

O b r a z l o ž i t e v:

Podlaga za sprejem Sklepa o ureditvi meje med občino Grosuplje in občino Velike Lašče je 27. člen ZEN-A, ki določa, da občine lahko spreminjajo potek občinske meje, ki je podan s strani Geodetske uprave RS (v nadaljevanju GURS). Po uskladitvi meja občin je pravna podlaga za vzdrževanje tako usklajenih meja občin 3. člen Zakona o spremembah in dopolnitvah zakona o evidentiranju nepremičnin (ZEN-A).

Namen in cilj naloge GURS

Podatki o mejah občin in mejah parcel v praksi niso usklajeni. Kartografska podlaga za izdelavo prostorskih enot so bili Pregledni katastrski načrti-PKN-5, izdelani na analogen način s pomanjšavami zemljiškokatastrskih načrtov in njihovom vklapljanjem (transformacijo) v topografsko vsebino. Prve meje občin so bil vrisane v 80 letih prejšnjega stoletja (register območij teritorialnih enot). Spremembe parcel z zemljiškim katastru in kasneje v digitalnih oblikah zemljiškega katastra se niso prenašale v PKN-5. Sedanje meje v Registru prostorskih enot so prodobljene z digitalizacijo PKN-5 z vrisanimi mejami prostorskih enot, transformacijo v državni koordinatni sistem, usklajevanjem meja kat. občin, izboljšavami zemljiškooknjižnih prikazov (ZKP) in rednim spreminjanjem meja na zahtevo strank. Proces vzpostavitve Registra prostorskih enot in Zemljiškega katastra sta zelo različna. V celotnem obdobju ni bila zagotovljena povezava med spremembami meja v RPE in spremembami parcel v zemljiškem katastru.

Postopek usklajevanja Občine Grosuplje in Občine velike Lašče

GURS je izdelal predlog poteka mej občin in jih poslal vsem občinam v pregled.

Občina Grosuplje je preverila mejo občine z vsemi mejnimi občinami in na območju naselja Škocjan pripravila predlog s strani občinskih strokovnih služb ter ga posredovala občini Velike Lašče. Z njihove strani je prav tako potekal podoben pregled.

Skupaj je nastal potrjen predlog, ki ga je GURS oz. Geodetski inštitut Slovenije pripravil v obliki tabele s podatki: ime k.o., parc. št., ime izvirne občine in ime nove občine, s pregledno skico sprememb, kjer je označeno območje in podrobno skico sprememb, kjer se vidi razlika med predlagano mejo GURS in usklajeno mejo med občino Grosuplje in občino Velike Lašče.

Predlog občine Grosuplje je, da se parc. št., ki so v k.o. Turjak torej v občini Velike Lašče, teritorialno pa spadajo v občino Grosuplje prenesejo v občino Grosuplje. Prav tako, so lastniki parcel prebivalci občine Grosuplje. V konkretnem primeru se površina občine Grosuplje poveča s parcelami, ki so navedena na seznamu.

Enako gradivo bo sprejel občinski svet občine Velike Lašče.

Pripravil:

Urad za prostor

Obrazec 1 (ZEN-A – 27. člen)
Številka: 32_134-1
Datum: 20.2.2019

Spremembe občinske meje

Ime občine, ki je poslala spremembe: Grosuplje
OB_ID občine, ki je poslala spremembe: 32
Datum prejema elektronskega sporočila s slojem sprememb: 19.2.2019

Občine, ki so uskladile spremembe medsebojne meje:

Ime občine	OB_ID občine
Grosuplje	32
Velike Lašče	134

Seznam parcel, ki se jih v celoti prenese v drugo občino:

Parcela		Prvotna občina		Nova občina	
K.O.	Štev. parcele	Ime	OB_ID	Ime	OB_ID
1795	1806	Velike Lašče	134	Grosuplje	32
1711	1730/12	Velike Lašče	134	Grosuplje	32
1711	1730/10	Velike Lašče	134	Grosuplje	32
1711	1730/2	Velike Lašče	134	Grosuplje	32
1711	*339	Velike Lašče	134	Grosuplje	32
1711	1730/3	Velike Lašče	134	Grosuplje	32
1711	1730/8	Velike Lašče	134	Grosuplje	32
1711	*338	Velike Lašče	134	Grosuplje	32

Seznam parcel, ki se jih deloma prenese v drugo občino:

Parcela		Prvotna občina		Nova občina	
K.O.	Štev. parcele	Ime	OB_ID	Ime	OB_ID
1711	4018/4	Velike Lašče	134	Grosuplje	32
1711	1730/1	Velike Lašče	134	Grosuplje	32

Obrazec je pripravljen kot priloga k aktu, ki ga potrdijo pristojni organi udeleženih občin.

V nadaljevanju so podane pregledna skica in skice posameznih sprememb.

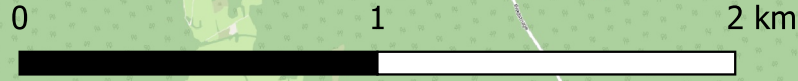
Pregledna skica sprememb



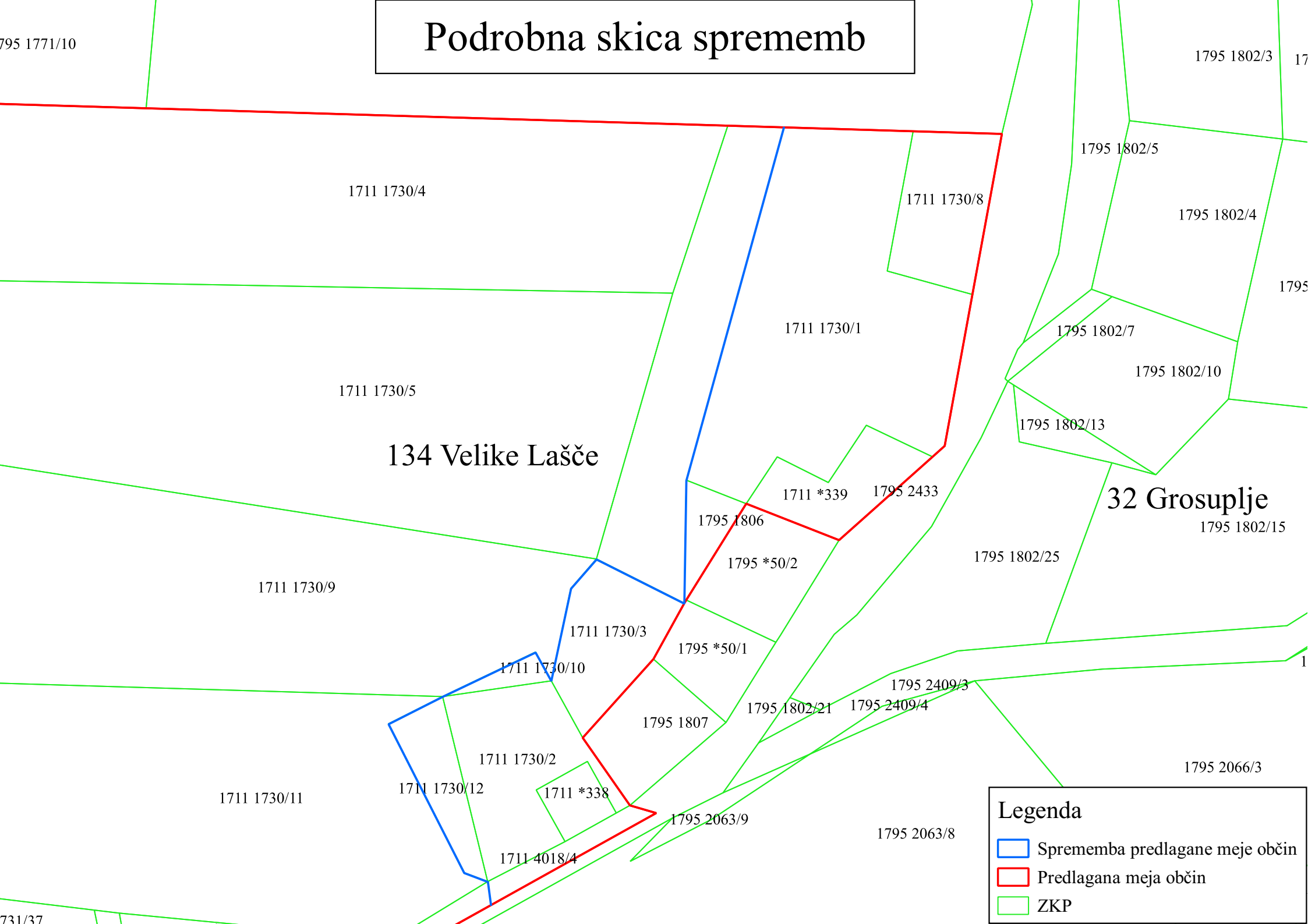
32 Grosuplje

134 Velike Lašče

20 Dobropolje






Podrobna skica sprememb



134 Velike Lašče

32 Grosuplje

Legenda

-  Sprememba predlagane meje občin
-  Predlagana meja občin
-  ZKP