

Obrazec 1 (ZEN-A – 27. člen)

Številka: 18_185-1

Datum: 18.3.2019

Spremembe občinske meje

Ime občine, ki je poslala spremembe: Destrnik

OB_ID občine, ki je poslala spremembe: 18

Datum prejema elektronskega sporočila s slojem sprememb: 15.3.2019

Občine, ki so uskladile spremembe medsebojne meje:

Ime občine	OB_ID občine
Destrnik	18
Trnovska vas	185

Seznam parcel, ki se jih v celoti prenese v drugo občino:

Parcela		Prvotna občina		Nova občina	
K.O.	Štev. parcele	Ime	OB_ID	Ime	OB_ID
350	528/5	Trnovska vas	185	Destrnik	18
350	528/4	Trnovska vas	185	Destrnik	18

Seznam parcel, ki se jih deloma prenese v drugo občino:

Parcela		Prvotna občina		Nova občina	
K.O.	Štev. parcele	Ime	OB_ID	Ime	OB_ID
350	6	Trnovska vas	185	Destrnik	18
350	10	Trnovska vas	185	Destrnik	18
349	474	Destrnik	18	Trnovska vas	185
348	879/1	Destrnik	18	Trnovska vas	185
348	14	Destrnik	18	Trnovska vas	185

Obrazec je pripravljen kot priloga k aktu, ki ga potrdijo pristojni organi udeleženih občin.

V nadaljevanju so podane pregledna skica in skice posameznih sprememb.

Pregledna skica sprememb

58 Lenart

185 Trnovska vas

A
B
C
D

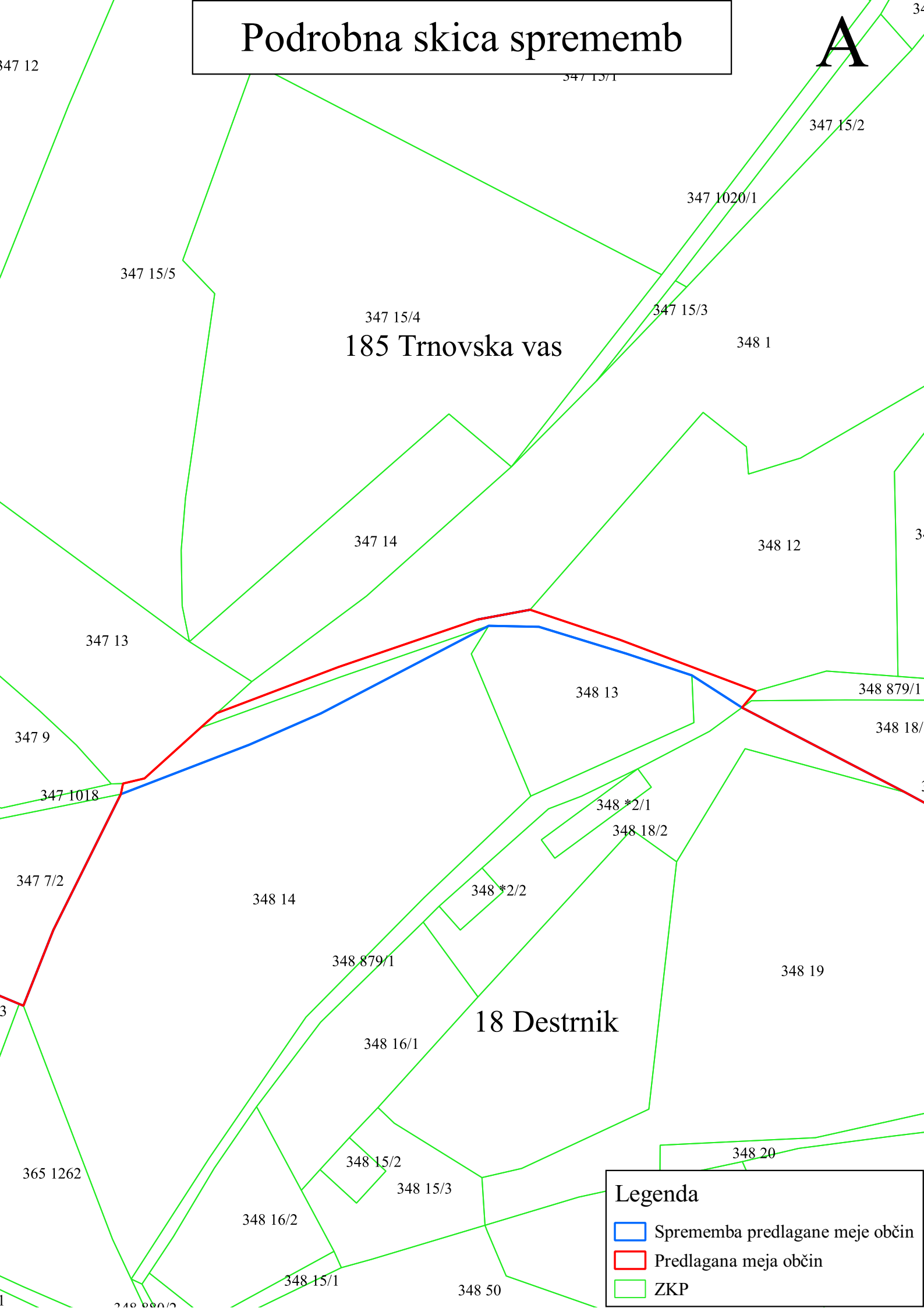
18 Destrnik

96 Ptuj






Podrobna skica sprememb

A

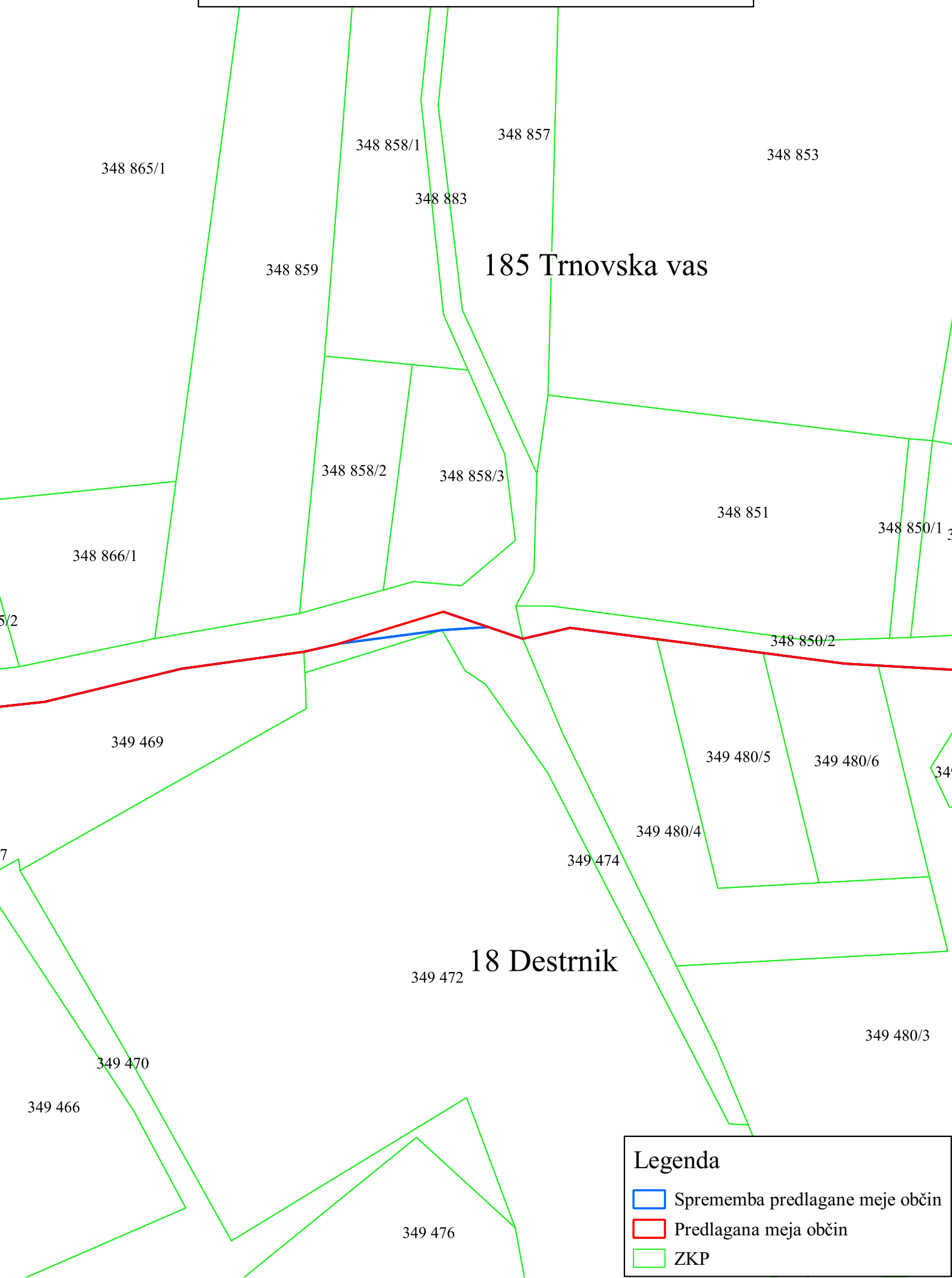


Legenda




-  Sprememba predlagane meje občin
-  Predlagana meja občin
-  ZKP

Podrobna skica sprememb

B

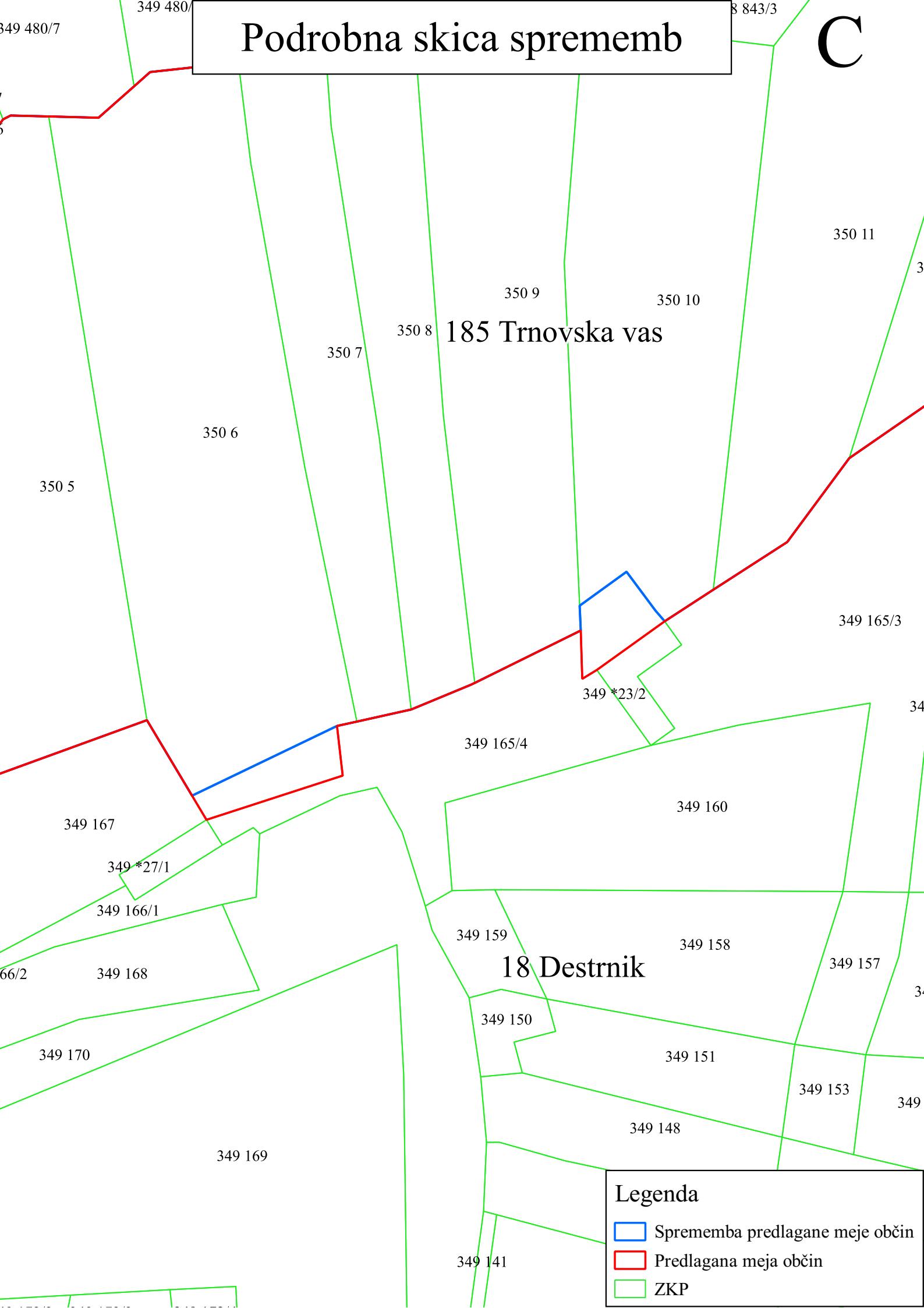


Legenda

-  Sprememba predlagane meje občin
-  Predlagana meja občin
-  ZKP

Podrobna skica sprememb




C



185 Trnovska vas

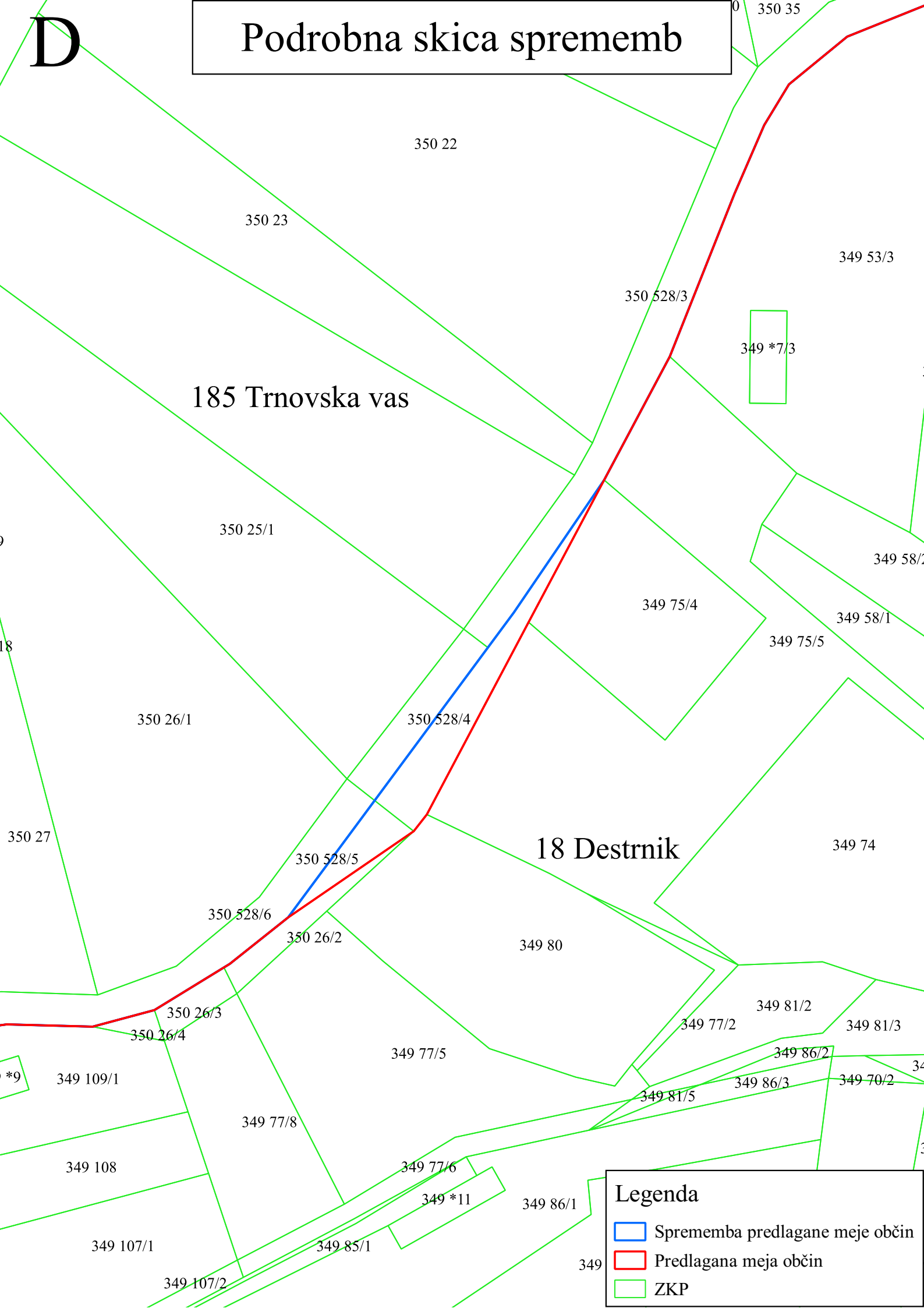
18 Destrnik

Legenda

-  Sprememba predlagane meje občin
-  Predlagana meja občin
-  ZKP

D

Podrobna skica sprememb



Na podlagi 27. lene Zakona o spremembah in dopolnitvah Zakona o evidentiranju nepremi nin (Uradni list RS, -t. 7/18) in 16. lene Statuta Ob ine Trnovska vas (Uradni vestnik Ob ine Trnovska vas, -t. 5/18), je Ob inski svet Ob ine Trnovska vas na svoji _____ seji dne _____ sprejel

SKLEP

o spremembi poteka meje med Ob ino DESTRNIK in Ob ino TRNOVSKA VAS

I.

Meja med Ob ino DESTRNIK in Ob ino TRNOVSKA VAS se spremeni tako, da se:

1. preneseta iz obmo ja Ob ine Trnovska vas in vklju ita v obmo je Ob ine Destrnik naslednji parceli:
 - parc. -t. 528/5, k.o. (350) Lo i in
 - parc. -t. 528/4 k.o. (350) Lo i .
2. parceli, ki se jih deloma prenese iz obmo ja Ob ine Trnovska vas in vklju i v obmo je Ob ine Destrnik:
 - parc. -t. 6, k.o. (350) Lo i in
 - parc. -t. 10 k.o. (350) Lo i .
3. parcele, ki se jih deloma prenese iz obmo ja Ob ine Destrnik in vklju i v obmo je Ob ine Trnovska vas:
 - parc. -t. 474, k.o. (349) Lo ki Vrh,
 - parc. -t. 879/1, k.o. (348) Trnovski Vrh in
 - parc. -t. 14, (348) Trnovski Vrh.

II.

Sprememba meje, navedena v to ki I. tega sklepa se potrdi v vsebini, kot je navedena v obrazcu 1 - Spremembe ob inske meje, -tevilka 18_185-1, z dne 18. 3. 2019, ki ga je pripravila Geodetska uprava Republike Slovenije.

III.

Ta sklep se objavi po sprejemu sklepov obeh ob in o spremembi poteka meje, kot to izhaja iz obrazca 1 - Spremembe ob inske meje, -tevilka 18_185-1, z dne 18. 3. 2019, ki ga je pripravila Geodetska uprava Republike Slovenije.

Ta sklep za ne veljati naslednji dan po objavi v Uradnem vestniku Ob ine Trnovska vas.

Tevilka: 353 0-3/2019-3

Datum: 21. 3. 2019

OBRAZLOŽITEV

Geodetska uprava Republike Slovenije (v nadaljevanju GURS) je v juliju 2018 na ob in naslovila obvestilo, da je skladno s 27. členom Zakona o spremembah in dopolnitvah Zakona o evidentiranju nepremičnin (Uradni list RS št. 7/18; v nadaljevanju ZEN-A), ki določa poseben enkratni postopek usklajitve podatkov o mejah ob in, pri čemer s postopkom usklajevanja mej ob in z mejami zemljiškega katastra. Meje ob in in meje parcel v zemljiškem katastru namreč niso usklajene, saj je njihovo evidentiranje in kasnejše vzdrževanje potekalo v različnih postopkih in na različnih geodetskih podlagah. GURS je na spletnih straneh zagotovila podatke (s predlogi novih, usklajenih mej ob in), programsko opremo za pregled podatkov in orodje za posredovanje predlogov sprememb.

Skladno z določbo drugega odstavka 27. člena ZEN-A je bila ob inam dana možnost, da predlagajo drugačen potek mej ob in, na območju v širini 200 metrovskega pasu, na vsaki strani meje predlagane s strani GURS ter da se o takem usklajenem predlogu oziroma spremembi meje ob in medsebojno dogovorijo in spremembo potrdijo obinski oziroma mestni sveti obeh ob in.

Natannejši opis predlaganih sprememb, podpisan s strani flupanov obeh ob in, je priložen v gradivu.

Spremembe predloga so bile usklajene in vnesene v obrazec 1 - Spremembe obinske meje, številka 18_185-1, z dne 18. 3. 2019, ki ga je pripravil GURS, s katerim je bila potrjena primernost usklajene spremembe, katerega sestavni del je pregledna skica in skice posameznih sprememb.

GURS bo upošteval zgolj spremembe, ki so bile oz. bodo posredovane do podaljšanega roka za izvedbo sprememb, to je do 31. 3. 2019. Za uveljavitev mej pa bo po akalu do sprejema sklepov mestnih/obinskih svetov oziroma do datuma, ko mu ga bodo pristojne službe ob in posredovale, vendar najkasneje do 31. 3. 2019. V kolikor GURS od ob in do tega roka ne bo prejel novega predloga poteka mej ob in, se bo upošteval predlog GURS-a in se bo potek meje ob in evidenciral v zemljiškem katastru na podlagi tega. Vse spremembe poteka mej ob in po navedenem roku pa bo ob ina lahko izvedla izključno po postopkih spreminjanja mej ob in, določenih z 112. členom Zakona o evidentiranju nepremičnin (Uradni list RS, št. 47/06, 65/07-odl.US, 79/12-odl.US, 61/17-ZAID in 7/18).

Sama uskladitev in sprememba meje na območju obeh ob in ne posega v spremembe naslovov oz. prebivalca ob in. Ta postopek usklajevanja predstavlja predvsem izboljšavo natančnosti obinskih mej na meje parcel, ki dopolnjuje minimalne smiselne uskladitve med ob inami, v nobenem primeru pa spremembe naslovov oz. prebivalca ob in. S spremembo meje bosta obe ob ini udeleženi namen enkratnega usklajevanja poteka meje glede na meje parcel v zemljiškem katastru.

Obinskemu svetu Obine Trnovska vas predlagam v obravnavo in sprejem predloga Sklepa o spremembi poteka meje med Obino Destrnik in Obino Trnovska vas v predloženem besedilu.

Pripravila: obinska uprava

ALOJZ BENKO,
flupan Obine TRNOVSKA VAS