

Uradno glasilo slovenskih občin

Št. **46**Maribor, petek **11.10.2019**ISSN **1854-2409 / 2386-0448**Leto **XIV****OBČINA DESTRIK****1011. Odlok o spremembah in dopolnitvah Odloka o proračunu Občine Destrič za leto 2019**

Na podlagi 29. člena Zakona o lokalni samoupravi (Uradni list RS, št. 94/07 – UPB2, 27/08, 76/08, 100/08 – Odl. US, 79/09, 14/10 – Odl. US, 51/10, 84/10 – Odl. US, 40/12 – ZUJF, 14/15 – ZUUJFO, 11/18 – ZSPDSLS-1 in 30/18), 29. člena Zakona o javnih financah (Uradni list RS, št. 11/11 – UPB4, 14/13 – popr., 101/13, 55/15 – ZfisP, 96/15 – ZIPRS1617 in 13/18) in 15. člena Statuta Občine Destrič (Uradni vestnik Občine Destrič, št. 10/10, 11/10, 14/14 in 9/15) je Občinski svet Občine Destrič na 7. redni seji, dne 4. 10. 2019, sprejel

**ODLOK
O SPREMEMBAH IN DOPOLNITVAH ODLOKA O
PRORAČUNU
OBČINE DESTRIK ZA LETO 2019**

1. člen

V Odloku o proračunu Občine Destrič za leto 2019 (Uradno glasilo slovenskih občin, št. 7/2019 in 18/2019) se 2. člen spremeni tako, da se glasi:

V splošnem delu proračuna so prikazani prejemki in izdatki po ekonomski klasifikaciji do ravni kontov.

Splošni del proračuna se na ravni podskupin kontov določa v naslednjih zneskih

Konto	Naziv	Znesek v EUR
A. BILANCA PRIHODKOV IN ODHODKOV		
I.	SKUPAJ PRIHODKI (70+71+72+73+74)	2.360.397
	TEKOČI PRIHODKI (70+71)	2.001.455
70	DAVČNI PRIHODKI	1.783.919
700	Davki na dohodek in dobiček	1.630.609
703	Davki na premoženje	112.010
704	Domači davki na blago in storitve	40.300
706	Drugi davki	1.000
71	NEDAVČNI PRIHODKI	217.536
710	Udeležba na dobičku in dohodki od premoženja	34.300
711	Takse in pristojbine	3.500
712	Globe in druge denarne kazni	1.100
713	Prihodki od prodaje blaga in storitev	0
714	Drugi nedavčni prihodki	178.636
72	KAPITALSKI PRIHODKI	163.601
720	Prihodki od prodaje osnovnih sredstev	163.601
721	Prihodki od prodaje zalog	0
722	Prihodki od prodaje zemljišč in neopredmetenih sredstev	0
73	PREJETE DONACIJE	1.700
730	Prejete donacije iz domačih virov	1.700
731	Prejete donacije iz tujine	0
74	TRANSFERNI PRIHODKI	193.641
740	Transferni prihodki iz drugih javnofinančnih institucij	193.641
741	Prejeta sredstva iz državnega prorač.iz sredstev proračuna EU	0
II.	SKUPAJ ODHODKI (40+41+42+43+45)	3.280.835
40	TEKOČI ODHODKI	1.618.920

400	Plače in drugi izdatki zaposlenim	272.915
401	Prispevki delodajalcev za socialno varnost	44.545
402	Izdatki za blago in storitve	1.249.660
403	Plačila domačih obresti	31.300
409	Rezerve	20.500
41	TEKOČI TRANSFERI	877.152
410	Subvencije	21.100
411	Transferi posameznikom in gospodinjstvom	467.700
412	Transferi nepridobitnim organizacijam in ustanovam	53.240
413	Drugi tekoči domači transferi	335.112
414	Tekoči transferi v tujino	0
42	INVESTICIJSKI ODHODKI	784.763
420	Nakup in gradnja osnovnih sredstev	784.763
43	INVESTICIJSKI TRANSFERI	0
431	Investicijski transferi pravnim in fizičnim osebam, ki niso proračunski uporabniki	0
432	Investicijski transferi proračunskim uporabnikom	0
III.	PRORACUNSKI PRESEŽEK (PRIMANJKLJAJ) (I. – II.)	-920.438
B. RAČUN FINANČNIH TERJATEV IN NALOŽB		
IV.	PREJETA VRAČILA DANIH POSOJIL IN PRODAJA KAPITALSKIH DELEŽEV (750+751+752)	471.660
75	PREJETA VRAČILA DANIH POSOJIL IN PRODAJA KAPITALSIH DELEŽEV	471.660
750	Prejeta vračila danih posojil	25.000
751	Prodaja kapitalskih deležev	446.660
752	Kupnine iz naslova privatizacije	0
V.	DANA POSOJILA IN POVEČANJE KAPITALSKIH DELEŽEV (440+441+442+443)	25.000
44	DANA POSOJILA IN POVEČANJE KAPITALSKIH DELEŽEV	25.000
440	Dana posojila	0
441	Povečanje kapitalskih deležev in finančnih naložb	25.000
442	Poraba sredstev kupnin iz naslova privatizacije	0
443	Povečanje namenskega premoženja v javnih skladih in drugih osebah javnega prava, ki imajo premoženje v svoji lasti	0
VI.	PREJETA MINUS DANA POSLOJILA IN SPREMEMBE KAPITALSKIH DELEŽEV (IV.-V.)	446.660
C. RAČUN FINANCIRANJA		
VII.	ZADOLŽEVANJE (500)	582.168
50	ZADOLŽEVANJE	582.168
500	Domače zadolževanje	582.168
VIII.	ODPLAČILA DOLGA (550)	114.303
55	ODPLAČILA DOLGA	114.303
550	Odplačila domačega dolga	114.303
IX.	SPREMEMBA STANJA SREDSTEV NA RAČUNU (I.+IV.+VII.-II.-V.-VIII.)	-5.913
X.	NETO ZADOLŽEVANJE (VII.-VIII.)	467.865
XI.	NETO FINANCIRANJE (VI.+X.-IX.)	920.438
XII.	STANJE SREDSTEV NA RAČUNU NA DAN 31. 12. PRETEKLEGA LETA	5.913

Posebni del rebalansa proračuna sestavljajo finančni načrti neposrednih uporabnikov, ki so razdeljeni na naslednje programske dele: področja proračunske porabe, glavne programe in podprograme, predpisane s programsko klasifikacijo izdatkov občinskih proračunov. Podprogram je razdeljen na proračunske postavke, te pa na podskupine kontov in konte, določene s predpisanim kontnim načrtom.

Posebni del proračuna do ravni proračunskih postavk – kontov in načrt razvojnih programov sta priloga k temu odloku in se objavita na spletni strani Občine Destnik.

Načrt razvojnih programov sestavljajo projekti.

2. člen

Spremeni se 13. člen Odloka o proračunu občine Destnik za leto 2019 in sicer se glasi:

»Zaradi kritja presežkov odhodkov nad prihodki v bilanci prihodkov in odhodkov, presežek izdatkov nad prejemki v računu finančnih terjatev in naložb ter odplačila dolgov v računu financiranja se občina za proračun leta 2019 zadolžiti pri MGRT (23. člen ZFO) v višini 82.168 eurov za investicijo Rekonstrukcija lokalnih cest in javnih poti in do višine 500.000 eurov za investicije predvidene v občinskem proračunu.«

3. člen

Ta odlok začne veljati naslednji dan po objavi v Uradnem glasilu slovenskih občin.

Številka: 900-9/2019-7R-8/9

Datum: 4. 10. 2019

Občina Destnik
Franc Pukšič, župan

1012. Sklep o pridobitvi statusa grajenega javnega dobra

Na podlagi prvega odstavka 245. člena Zakona o urejanju prostora (Uradni list RS, št. 61/17) in 15. člena Statuta Občine Destnik (Uradni vestnik Občine Destnik, št. 10/10 – uradno prečiščeno besedilo, 11/10, 14/14 in 9/15) je Občinski svet Občine Destnik na svoji 7. redni seji, dne 4. 10. 2019 sprejel naslednji

**SKLEP
O PRIDOBITVI STATUSA GRAJENEGA JAVNEGA
DOBRA**

I.

Status grajenega javnega dobra lokalnega pomena pridobijo naslednje nepremičnine:

- parc. št.: 650, 644/3, 642, 746, 715, vse k. o. Desenci (352);
- parc. št.: 498, 500/1, 500/4, 507, 505, 506, 502/6, vse k. o. Destrnik (363);
- parc. št.: 580/2, 586, 569/6, 569/10, 587, 579/1, 585, 584/2, 581/7, 581/4, 571, 588, 573, 576, 575/3, 575/2, 575/4, 574/1, 570, vse k. o. Dolič (362);
- parc. št.: 451/2, 446/1, 450/8, 450/11, 450/16, 450/18, 450/20, 450/21, 451/1, 450/22, 450/4, 450/7, 84/7, 84/9, 450/26, 446/2, 447, vse k. o. Drstelja (368);
- parc. št.: 691/40, 719/10, 715/6, 719/6, 719/16, 719/8, 719/78, 719/77, 719/75, 718/3, 718/2, 719/9, 719/14, 715/2, 715/6, 717/20, vse k. o. Janežovci (369);
- parc. št.: 343/5, 345, 344/9, 344/7, 344/2, 344/5, 342/4, 342/1, 342/9, vse k. o. Janežovski Vrh (370);
- parc. št.: 1272/2, 1272/1, 1275/1, 1271/4, 1277, 1270/3, 1269/2, 1268/3, 1269/1, 1271/3, 1268/1, 1273, 1274/1, 1276/3, 1276/8, 1276/5, vse k. o. Jiršovci (365);
- parc. št.: 861/1, 862, 859/3, 852/5, 863/1, vse k. o. Levanjci (361);
- parc. št.: 485/1, 487/8, 487/9, 487/10, 487/3, 488/2, 488/1, 489, 487/5, 486/1, 486/2 vse k. o. Ločki Vrh (349);
- parc. št. 880/2, 880/1, obe k. o. Trnovski Vrh (348);
- parc. št.: 827/6, 827/18, 827/13, 827/4, 837/1, 919/1, 835/7, 837/5, 836/1, 889/1, 831/2, 832/1, 832/2, 832/3, vse k. o. Svetinci (351);
- parc. št.: 842/3, 850/4, 848, 849/5, 849/8, 847, 844, 842/2, vse k. o. Vintarovci (364);
- parc. št.: 413/5, 415/1, 422, 412/1, 412/2, 412/6, vse k. o. Zg. Velovlek (371) in
- parc. št. 262, k. o. Straže.

II.

Z uveljavitvijo tega sklepa postanejo nepremičnine iz I. točke polna last Občine Destrnik, Janežovski Vrh 42, 2253 Destrnik (do celote – 1/1) in se pri njih zaznamuje grajeno javno dobro lokalnega pomena – občinska cesta.

III.

Po uveljavitvi tega sklepa izda Občinska uprava Občine Destrnik po uradni dolžnosti ugotovitveno odločbo o pridobitvi statusa grajenega javnega dobra v lasti Občine Destrnik. Po pravnomočnosti odločbe se zaznamba o grajenem javnem dobro vpiše v zemljiško knjigo.

IV.

Ta sklep začne veljati naslednji dan po objavi v Uradnem glasilu slovenskih občin.

Številka: 900-9/2019-7R-12/15

Datum: 4. 10. 2019

Občina Destrnik
Franc Pukšič, župan

**1013. Sklep o pridobitvi statusa grajenega javnega
dobra**

Na podlagi prvega odstavka 245. člena Zakona o urejanju prostora (Uradni list RS, št. 61/17) in 15. člena Statuta Občine Destrnik (Uradni vestnik Občine Destrnik, št. 10/10 – uradno prečiščeno besedilo, 11/10, 14/14 in 9/15) je občinski svet Občine Destrnik na svoji 7. redni seji, dne 4. 10. 2019 sprejel naslednji

**SKLEP
O PRIDOBITVI STATUSA GRAJENEGA JAVNEGA
DOBRA**

I.

Status grajenega javnega dobra lokalnega pomena pridobijo naslednje nepremičnine:

- parc. št.: 646/2, 646/1, 651, vse k. o. Desenci (352);
- parc. št.: 718/1, 719/5, 719/4, vse k. o. Janežovci (369)
- parc. št.: 342/3, 342/7, vse k. o. Janežovski Vrh (370)
- parc. št.: 1271/1, 1270/2, obe k. o. Jiršovci (365)
- parc. št.: 917, 915, 921, 904, 929, 936, 966, 975, 860, 879, vse k. o. Levanjci (361)
- parc. št.: 835/10, 835/6, 835/4, 922, 833, 829, 826, 824/7, 823/4, 830, 889/2, 873, vse k.o. Svetinci (351)
- parc. št. 849/7, k. o. Vintarovci (364) in
- parc. št.: 430, 416, 413/2, 431, vse k. o. Zg. Velovlek (371).

II.

Z uveljavitvijo tega sklepa postanejo nepremičnine iz I. točke polna last Občine Destrnik, Janežovski Vrh 42, 2253 Destrnik (do celote – 1/1) in se pri njih zaznamuje grajeno javno dobro lokalnega pomena – občinska cesta - nekategorizirana.

III.

Po uveljavitvi tega sklepa izda Občinska uprava Občine Destrnik po uradni dolžnosti ugotovitveno odločbo o pridobitvi statusa grajenega javnega dobra v lasti Občine Destrnik. Po pravnomočnosti odločbe se zaznamba o grajenem javnem dobro vpiše v zemljiško knjigo.

IV.

Ta sklep začne veljati naslednji dan po objavi v Uradnem glasilu slovenskih občin.

Številka: 900-9/2019-7R-12/16

Datum: 4. 10. 2019

Občina Destrnik
Franc Pukšič, župan

1014. Sklep o ukinitvi statusa javnega dobra

Na podlagi prvega odstavka 247. člena Zakona o urejanju prostora (Uradni list RS, št. 61/17) in 15. člena Statuta Občine Destrnik (Uradni vestnik Občine Destrnik, št. 10/10 – uradno prečiščeno besedilo, 11/10, 14/14 in 9/15) je Občinski svet Občine Destrnik na svoji 7. redni seji, dne 4. 10. 2019 sprejel naslednji

**SKLEP
O UKINITVI STATUSA JAVNEGA DOBRA**

Občina Destrnik
Franc Pukšič, župan

I.

Status javnega dobra se ukine pri naslednjih nepremičninah:

- parc. št.: 501 k. o. Destrnik (363);

II.

Z uveljavitvijo tega sklepa nepremičnina iz I. točke izgubi status javnega dobra in postane polna last Občine Destrnik, Janežovski Vrh 42, 2253 Destrnik (do celote – 1/1).

III.

Ta sklep začne veljati naslednji dan po objavi v Uradnem glasilu slovenskih občin.

Številka: 900-9/2019-7R-11/14

Datum: 4. 10. 2019

Občina Destrnik
Franc Pukšič, župan

1015. Sklep o ukinitvi statusa javnega dobra

Na podlagi prvega odstavka 247. člena Zakona o urejanju prostora (Uradni list RS, št. 61/17) in 15. člena Statuta Občine Destrnik (Uradni vestnik Občine Destrnik, št. 10/10 – uradno prečiščeno besedilo, 11/10, 14/14 in 9/15) je Občinski svet Občine Destrnik na svoji 7. redni seji, dne 4. 10. 2019 sprejel naslednji

**SKLEP
O UKINITVI STATUSA JAVNEGA DOBRA**

I.

Status javnega dobra se ukine pri naslednjih nepremičninah:

- parc. št.: 500/5, 500/6 in 500/9, vse k. o. Destrnik (363);
- parc. št. 450/10 k. o. Drstelja (368);
- parc. št.: 715/2, 717/21, 717/11 in 719/15, vse k. o. Janežovci (369);
- parc. št.: 342/8, 342/6 in 344/8, vse k. o. Janežovski Vrh (370);
- parc. št.: 487/4, 487/6, 487/7, 487/9 in 487/10, vse k. o. Ločki Vrh (349);
- parc. št.: 827/16, 827/17, 827/14, 827/12, 827/11, 827/10, 827/7, 827/8, 827/9 in 827/15, vse k. o. Svetinci (351) in
- parc. št.: 413/4, 413/1, 412/3, 412/4, 415/3, 412/5 in 415/2, vse k. o. Zg. Velovlek (371).

II.

Z uveljavitvijo tega sklepa nepremičnine iz I. točke izgubijo status javnega dobra in postanejo polna last Občine Destrnik, Janežovski Vrh 42, 2253 Destrnik (do celote – 1/1).

III.

Ta sklep začne veljati naslednji dan po objavi v Uradnem glasilu slovenskih občin.

Številka: 900-9/2019-7R-12/17

Datum: 4. 10. 2019

OBČINA DIVAČA

1016. Odlok o spremembah in dopolnitvah Odloka o organiziranosti in delovnem področju občinske uprave Občine Divača

Na podlagi 29 in 49. člena Zakona o lokalni samoupravi (Uradni list RS, št. 94/07 - uradno prečiščeno besedilo, 27/08 - odl. US, 76/08, 79/09, 51/10, 40/12 - ZUJF, 14/15 - ZUUJFO, 76/16 - odl. US, 11/18 - ZSPDSLS-1, 30/18) in v skladu z Uredbo o notranji organizaciji, sistemizaciji delovnih mest in nazivih v organih javne uprave v pravosodnih organih (Uradni list RS, št. 58/03, 81/03, 109/03, 43/04, 138/04, 35/05, 60/05, 72/05, 112/05, 49/06, 140/06, 9/07, 33/08, 66/08, 88/08, 8/09, 63/09, 73/09, 11/10, 42/10, 82/10, 17/11, 14/12, 17/12, 23/12, 98/12, 16/13, 18/13, 36/13, 51/13, 59/13, 14/14, 28/14, 43/14, 76/14, 91/14, 36/15, 57/15, 4/16, 44/16, 58/16, 84/16, 8/17, 40/17, 41/17, 11/19, 25/19) ter 16. člena Statuta Občine Divača (Uradno glasilo slovenskih občin, št. 4/14, 24/14, 9/15, 55/17, 4/19) je Občinski svet Občine Divača na svoji 6. redni seji, dne 2.10.2019, sprejel

**ODLOK
O SPREMEMBAH IN DOPOLNITVAH
ODLOKA O ORGANIZIRANOSTI IN DELOVNEM
PODROČJU
OBČINSKE UPRAVE OBČINE DIVAČA**

1. člen

V Odloku o organiziranosti in delovnem področju občinske uprave Občine Divača (Uradno glasilo slovenskih občin, št. 11/16), v nadaljevanju Odlok, se v 2. členu doda drugi odstavek, ki se glasi:

»V sklopu Občinske uprave Divača, ki je organizirana kot organizacijska enota, lahko deluje režijski obrat kot samostojna notranja organizacijska enota. Režijski obrat ni pravna oseba.«

2. člen

(1) V 24. členu Odloka se v drugi odstavek črta in nadomesti z besedilom:

»Z Odlokom o ustanovitvi organov skupne občinske uprave (Uradni list RS, št. 18/08, 10/10, 28/11, 66/13 in 12/15) je na območju občin Divača, Hrpelje-Kozina, Komen in Sežana ustanovljen: Medobčinski inšpektorat in redarstvo, ki deluje kot skupni organ občinske uprave za izvrševanje upravnih nalog na področju inšpekcijskega nadzora in občinskega redarstva.«

(2) Četrti odstavek 24. člena odloka se črta.

(3) V petem odstavku 24. člena se črta besedilo: »ter medobčinski notranji revizijski službi«.

3. člen

Ta odlok začne veljati naslednji dan po objavi v Uradnem glasilu slovenskih občin.

Številka: 032-0016/2019-10

Datum: 2.10.2019

Občina Divača
Alenka Štrucl Dovgan, županja

1017. Sklep o vzpostavitvi statusa grajenega javnega dobra lokalnega pomenaObčina Divača
Alenka Štrucl Dovgan, županja

Na podlagi 245. člena Zakona o urejanju prostora (ZUreP-2) (Uradni list RS, št. 61/17) in 16. člena Statuta Občine Divača (Uradno glasilo slovenskih občin, št. 4/14, 24/14, 9/15, 55/17, 4/19) je Občinski svet Občine Divača na 6. redni seji dne 2.10.2019, sprejel

**SKLEP
O VZPOSTAVITVI STATUSA GRAJENEGA JAVNEGA
DOBRA LOKALNEGA POMENA**

1.

S tem sklepom se vzpostavi status grajenega javnega dobra lokalnega pomena na naslednjih nepremičninah:

- parcela št. 2642/2, k.o. 2441 - Dolenja vas, vpisana kot last Občine Divača,
- parcela št. 221/4, k.o. 2463 – Škoflje, vpisana kot last Občine Divača

2.

Sklep začne veljati naslednji dan po objavi v Uradnem glasilu slovenskih občin.

Številka: 032-0016/2019-11

Datum: 02.10.2019

OBČINA DORNAVA**1018. Odlok o spremembah odloka o proračunu Občine Dornava za leto 2019**

Na podlagi 40. člena Zakona o javnih financah (Uradni list RS, št. 79/99, 124/00, 79/01 in 30/02) in 16. člena statuta Občine Dornava (Uradno glasilo slovenskih občin, št. 30/14), je Občinski svet Občine Dornava na 6. seji, dne 10.10. 2019 sprejel

**ODLOK
O SPREMEMBAH ODLOKA O PRORAČUNU OBČINE
DORNAVA ZA LETO 2019**

1. člen

V odloku o proračunu Občine Dornava za leto 2019 (Uradno glasilo slovenskih občin št. 8/2019), se spremeni 1. člen odloka tako, da se glasi:
Splošni del proračuna na ravni podskupin kontov se določa v naslednjih zneskih:

Konto	Naziv	Znesek v EUR
A. BILANCA PRIHODKOV IN ODHODKOV		
I.	SKUPAJ PRIHODKI (70+71+72+73+74)	2,170.856,00
	TEKOČI PRIHODKI (70+71)	2,000.332,00
70	DAVČNI PRIHODKI	1,765.078,00
700	Davki na dohodek in dobiček	1,637.034,00
703	Davki na premoženje	97.300,00
704	Domači davki na blago in storitve	30.744,00
706	Drugi davki	0
71	NEDAVČNI PRIHODKI	235.254,00
710	Udeležba na dobičku in dohodki od premoženja	81.354,00
711	Takse in pristojbine	2.500,00
712	Globe in druge denarne kazni	3.700,00
713	Prihodki od prodaje blaga in storitev	0
714	Drugi nedavčni prihodki	147.700,00
72	KAPITALSKI PRIHODKI	41.081,00
720	Prihodki od prodaje osnovnih sredstev	410,00
721	Prihodki od prodaje zalog	0
722	Prihodki od prodaje zemljišč in neopredmetenih sredstev	40.671,00
73	PREJETE DONACIJE	0
730	Prejete donacije iz domačih virov	0
731	Prejete donacije iz tujine	0
74	TRANSFERNI PRIHODKI	129.443,00
740	Transferni prihodki iz drugih javnofinančnih institucij	129.443,00
741	Prejeta sredstva iz državnega prorač.iz sredstev proračuna EU	0
II.	SKUPAJ ODHODKI (40+41+42+43+45)	2,108.621,00
40	TEKOČI ODHODKI	849.795,00
400	Plače in drugi izdatki zaposlenim	137.445,00
401	Prispevki delodajalcev za socialno varnost	23.271,00
402	Izdatki za blago in storitve	675.955,00
403	Plačila domačih obresti	11.124,00
409	Rezerve	2.000,00
41	TEKOČI TRANSFERI	856.433,00
410	Subvencije	0
411	Transferi posameznikom in gospodinjstvom	575.301,00
412	Transferi nepridobitnim organizacijam in ustanovam	69.839,00
413	Drugi tekoči domači transferi	211.293,00
414	Tekoči transferi v tujino	0
42	INVESTICIJSKI ODHODKI	385.418,00
420	Nakup in gradnja osnovnih sredstev	385.418,00
43	INVESTICIJSKI TRANSFERI	16.975,00

431	Investicijski transferi pravnim in fizičnim osebam, ki niso proračunski uporabniki	0
432	Investicijski transferi proračunskim uporabnikom	16.975,00
III.	PRORAČUNSKI PRESEŽEK (PRIMANJKLJAJ) (I. – II.)	62.235,000
	B. RAČUN FINANČNIH TERJATEV IN NALOŽB	0
IV.	PREJETA VRAČILA DANIH POSOJIL IN PRODAJA KAPITALSKIH DELEŽEV (750+751+752)	0
75	PREJETA VRAČILA DANIH POSOJIL IN PRODAJA KAPITALSKIH DELEŽEV	0
750	Prejeta vračila danih posojil	0
751	Prodaja kapitalskih deležev	0
752	Kupnine iz naslova privatizacije	0
V.	DANA POSOJILA IN POVEČANJE KAPITALSKIH DELEŽEV (440+441+442+443)	0
44	DANA POSOJILA IN POVEČANJE KAPITALSKIH DELEŽEV	0
440	Dana posojila	0
441	Povečanje kapitalskih deležev in finančnih naložb	0
442	Poraba sredstev kupnin iz naslova privatizacije	0
443	Povečanje namenskega premoženja v javnih skladih in drugih osebah javnega prava, ki imajo premoženje v svoji lasti	0
VI.	PREJETA MINUS DANA POSLOJILA IN SPREMEMBE KAPITALSKIH DELEŽEV (IV.-V.)	0
	C. RAČUN FINANCIRANJA	0
VII.	ZADOLŽEVANJE (500)	70.607,00
50	ZADOLŽEVANJE	70.607,00
500	Domače zadolževanje	70.607,00
VIII.	ODPLAČILA DOLGA (550)	129.400,00
55	ODPLAČILA DOLGA	129.400,00
550	Odplačila domačega dolga	129.400,00
IX.	SPREMEMBA STANJA SREDSTEV NA RAČUNU (I.+IV.+VII.-II.-V.-VIII.)	3.442,00
X.	NETO ZADOLŽEVANJE (VII.-VIII.)	- 58.793,00
XI.	NETO FINANCIRANJE (VI.+X.-IX.)	- 62.235,00
XII.	STANJE SREDSTEV NA RAČUNU NA DAN 31. 12. PRETEKLEGA LETA	- 3.442,00

2. člen

Ta odlok začne veljati naslednji dan po objavi v Uradnem glasilu slovenskih občin.

Številka:410-28/2019

Datum: 10. 10. 2019

Občina Dornava
Janko Merc, župan

OBČINA DUPLEK**1019. Odlok o 2. rebalansu proračuna Občine Duplek za leto 2019**

Na podlagi 29. člena Zakona o lokalni samoupravi (Uradni list RS, št. 94/07-uradno prečiščeno besedilo, 27/08- odl. US, 76/08, 79/09, 51/10, 84/10-odl. US in 40/12 – ZUJF in 14/2015-ZUUJFO) in 29. člena Zakona o javnih financah (Uradni list RS, št. 11/11 - uradno prečiščeno besedilo, 14/13, 110/11 - ZDIU12, 46/13 –

ZIPRS1314-A, 101/13, 101/13 - ZIPRS1415, 38/14 - ZIPRS1415-A, 14/15 - ZIPRS1415-D, 55/15 - ZFisP, 96/15 - ZIPRS1617, 80/16 - ZIPRS1718, 71/17 - ZIPRS1819, 13/18) ter 16. člena Statuta Občine Duplek (MUV št. 17/2007 in Uradno glasilo slovenskih občin, št. 15/10, 32/11 in 24/15) je Občinski svet Občine Duplek na 6.redni seji, dne 09.10.2019 sprejel

ODLOK**O 2. REBALANSU PRORAČUNA OBČINE DUPLEK ZA LETO 2019****1. člen**

S tem odlokom se spremeni in dopolni Odlok o proračunu občine Duplek za leto 2019, ki je bil objavljen v Uradnem glasilu slovenskih občin, št. 10/2019 (objavljen dne 01.03.2019), št. 28/19 (objavljen 14.06.2019)

2. člen

Spremeni se 2. člen odloka, ki po novem glasi:
Skupni prihodki in odhodki proračuna za leto 2019 obsegajo:

A. BILANCA PRIHODKOV IN ODHODKOV	v evrih
Skupina / podskupina kontov	Proračun leta 2019
I. SKUPAJ PRIHODKI(70+71+72+73+74+78)	6.526.432
TEKOČI PRIHODKI (70+71)	5.432.972
70 DAVČNI PRIHODKI	4.466.657
700 Davki na dohodek in dobiček	3.990.997
703 Davki na premoženje	377.660
704 Domači davki na blago in storitve	98.000
71 NEDAČNI PRIHODKI	966.315
710 Udeležba na dobičku in dohodki od premoženja	518.095
Skupina / podskupina kontov	Proračun leta 2019
711 Takse in pristojbine	7.000
712 Globe in druge denarne kazni	16.500
713 Prihodki od prodaje blaga in storitev	20.320

714 Drugi nedavčni prihodki	404.400
72 KAPITALSKI PRIHODKI	215.890
720 Prihodki od prodaje osnovnih sredstev	125.890
722 Prihodki od prodaje zemljišč in neopredmetenih sredstev	90.000
73 PREJETE DONACIJE	2.000
730 Prejete donacije iz domačih virov	2.000
74 TRANSFERNI PRIHODKI	875.570
740 Transferni prihodki iz drugih javnofinančnih institucij	815.570
741 Prejeta sredstva iz državnega proračuna (eu sredstva)	60.000
II. SKUPAJ ODHODKI (40+41+42+43+45)	7.698.411
40 TEKOČI ODHODKI	2.048.022
400 Plače in drugi izdatki zaposlenim	576.400
401 Prispevki delodajalcev za socialno varnost	91.100
402 Izdatki za blago in storitve	1.309.522
403 Plačila domačih obresti	23.000
409 Rezerve	48.000
41 TEKOČI TRANSFERI	2.449.450
410 Subvencije	74.900
411 Transferi posameznikom in gospodinjstvom	1.770.150
412 Transferi neprofitnim organizacijam in ustanovam	164.440
413 Drugi tekoči domači transferi	439.960
Skupina / podskupina kontov	Proračun leta 2019
42 INVESTICIJSKI ODHODKI	3.053.439
420 Nakup in gradnja osnovnih sredstev	3.053.439
43 INVESTICIJSKI TRANSFERI	147.500
431 Investicijski transfer pravnim osebam, ki niso prorač. uporabniki	55.000
432 Investicijski transferi proračunskim uporabnikom	92.500
I. PRORAČUNSKI PRESEŽEK (I.-II.) (PRORAČUNSKI PRIMANJKLJAJ)	-1.171.979
B. RAČUN FINANČNIH TERJATEV IN NALOŽB	
Skupina / podskupina kontov	Proračun leta 2019
IV. PREJETA VRAČILA DANIH POSOJIL IN PRODAJA KAPITALSKIH DELEŽEV (750+751+752)	0
751 PRODAJA KAPITALSKIH DELEŽEV	0
V. DANA POSOJILA IN POVEČANJE KAPITALSKIH DELEŽEV (440+441+442)	0
440 DANA POSOJILA	0
VI. PREJETA MINUS DANA POSOJILA IN SPREMEMBE KAPITALSKIH DELEŽEV (IV.-V.)	0
C. RAČUN FINANCIRANJA	
Skupina / podskupina kontov	Proračun leta 2019
VII. ZADOLŽEVANJE (50)	80.452
50 ZADOLŽEVANJE	80.452
500 Domače zadolževanje	80.452
VIII. ODPLAČILA DOLGA (550+551)	357.419
55 ODPLAČILA DOLGA	357.419
550 Odplačila domačega dolga	357.419
IX. SPREMEMBA STANJA SREDSTEV NA RAČUNU (I.+IV.+VII.-II.-V.-VIII.)	-1.448.946
X. NETO ZADOLŽEVANJE (VII.-VIII.)	-276.967
XI. NETO FINANCIRANJE (VI.+X.-IX.)	1.171.979
STANJE SREDSTEV NA RAČUNIH DNE 31.12. PRETEKLEGA LETA	1.448.946

Posebni del proračuna sestavljajo finančni načrti neposrednih uporabnikov, ki so razdeljeni na naslednje programske dele: področja proračunske porabe, glavne programe in podprograme, predpisane s programsko klasifikacijo izdatkov občinskih proračunov. Podprogram je razdeljen na proračunske postavke, te pa na podskupine kontov in konte, določene s predpisanim končnim načrtom.

Posebni del proračuna do ravnih proračunskih postavk - kontov in načrt razvojnih programov sta priložni k temu odloku in se objavita na spletni strani Občine Duplek.

3. člen

Vsa ostala določila Odloka o proračunu občine Duplek za leto 2019, ki je bil objavljen v Uradnem glasilu slovenskih občin št. 10/2019 in 28/2019 ostajajo nespremenjena.

4. člen

Spremembe in dopolnitve odloka pričnejo veljati naslednji dan po objavi v Uradnem glasilu slovenskih občin.

Številka: 0323-8/2019-5

Datum: 9. 10. 2019

Občina Duplek
Mitja Horvat, župan

1020. Odlok o porabi proračunske rezerve Občine Duplek za leto 2019

Na podlagi 20. člena Statuta Občine Duplek (Uradno glasilo slovenskih občin, št. 17/07, 15/10, 32/11 in 24/15) in 49. člena Zakona o javnih financah /ZJF/ (Uradni list RS, št. 11/11 - uradno prečiščeno besedilo, 110/11 - ZDIU12, 46/13 - ZIPRS1314-A, 101/13, 101/13 - ZIPRS1415, 38/14 - ZIPRS1415-A, 14/15 - ZIPRS1415-D, 55/15 - ZFisP in 96/15, 80/2016-ZIPRS1718, 71/17 - ZIPRS1819 in 13/18), je občinski svet Občine Duplek na svoji 6.redni seji, dne 09.10.2019 sprejel

**ODLOK
O PORABI PRORAČUNSKE REZERVE OBČINE
DUPEK ZA LETO 2019**

1. člen

Ta odlok ureja namen in višino sredstev iz proračunske rezerve v letu 2019.

2. člen

Sredstva proračunske rezerve iz postavke 2302020 Posebni programi pomoči v primerih naravnih nesreč, se v letu 2019 porabijo v višini 89.775,00 EUR, za odpravo posledic naravne nesreče, med 4. in 6. majem 2018 in sicer za izvedbo Sanacije plazu nad stanovanjskih objektom Dvorjane 23E - II faza.

3. člen

Ta odlok začne veljati naslednji dan po objavi v Uradnem glasilu slovenskih občin.

Številka:0323-8/2019-7

Datum: 9. 10. 2019

Občina Duplek
Mitja Horvat, župan

1021. 1. spremembe in dopolnitve načrta ravnanja s stvarnim premoženjem Občine Duplek

Na podlagi 27. člena Zakona o stvarnem premoženju države in samoupravnih lokalnih skupnosti (Uradni list RS, št.11/18, 79/18), je občinski svet občine Duplek na svoji 6. redni seji dne 9.10.2019 sprejel

**1. SPREMEMBE IN DOPOLNITVE
NAČRTA RAVNANJA S STVARNIM PREMOŽENJEM
OBČINE DUPEK**

1. člen

Na 4. redni seji Občinskega sveta Občine Duplek je bil sprejet načrt ravnanja s stvarnim premoženjem Občine Duplek za leto 2019.

2. člen

V načrtu ravnanja s stvarnim premoženjem Občine Duplek za leto 2019 se spremeni 4. točka 2. člena tako, da glasi:

4. Načrt pridobivanja premičnega premoženja

Zap. št.	Vrsta premičnega premoženja	količina	Predvidena sredstva (v EUR)
1.	Prevozno sredstvo poltovorno	1	24.000
2.	Aluminijast prireditveni oder	1	10.150
Skupaj			34.150

3. člen

V načrtu ravnanja s stvarnim premoženjem Občine Duplek za leto 2019 se spremeni 2. člen tako, da se doda nova 5. točka, ki glasi:

5. Načrt razpolaganja s stavbami in deli stavb

zap. št.	naslov	ID oznaka dela stavbe	Površina dela stavbe v m ²	Orientacijska vrednost nepremičnine v EUR
1	Cesta k Dravi 6c, 2241 Spodnji Duplek	692-1076-2 in 692353/20 (atrij)	57,90 in 17,00 (atrij)	52.000

4. člen

Vsa ostala določila načrta ravnanja s stvarnim premoženjem Občine Duplek za leto 2019 ostanejo nespremenjena še naprej v veljavi.

5. člen

Spremembe in dopolnitve načrta začnejo veljati naslednji dan po objavi v Uradnem glasilu slovenskih občin.

Datum: 9. 10. 2019

Številka: 0323-8/2019-8

Občina Duplek
Mitja Horvat, župan

**1022. Pravilnik o spremembah in dopolnitvah
Pravilnika o uporabi športnih in drugih
objektov v lasti občine**

Na podlagi 28. in 29. člena Zakona o stvarnem premoženju države in samoupravnih lokalnih skupnosti (Uradni list RS, št. 11/18 in 79/18) in 16. člena Statuta občine Duplek – neuradno prečiščeno besedilo (Medobčinski uradni vestnik Štajerske in Koroške regije, št. 17/2007, 15/2010, 32/2011, 24/2015) je občinski svet Občine Duplek na svoji 6. redni seji dne 9.10.2019 sprejel

**PRAVILNIK
O SPREMEMBAH IN DOPOLNITVAH
PRAVILNIKA O UPORABI ŠPORTNIH IN DRUGIH
OBJEKTOV V LASTI OBČINE**

1. člen

Spremeni se Cenik uporabe športnih in drugih objektov v lasti občine Duplek v točki 2. Prostori Kulturnega doma Korena, Sp. Duplek, Vurberk v tabeli se zapisi »Dvorana Korena« popravijo v »Dvorane«, »Društva iz občine Duplek«, v »Društva in javni zavodi občine Duplek«.

2. člen

V 4. točki se v tabeli »Zunanji prireditveni prostor na gradu Vurberk« popravi zapis »Društva iz občine Duplek« v »Društva in javni zavodi občine Duplek«.

3. člen

V 5. točki se doda naslov »Zunanje asfaltirane, peščene in travnate športne površine, ki imajo urejeno razsvetljavo«.

4. člen

Vsa ostala določila pravilnika in cenika ostanejo nespremenjena še naprej v veljavi.

5. člen

Ta pravilnik o spremembah in dopolnitvah začne veljati

naslednji dan po objavi v Uradnem glasilu slovenskih občin.

Številka: 0323-8/2019-6

Datum: 9.10.2019

Občina Duplek
Mitja Horvat, župan

OBČINA HAJDINA

1023. Odlok o spremembah in dopolnitvah Odloka o občinskem lokacijskem načrtu za območji urejanja P10-S8/2 in P10-S8/3 Hajdina

Na podlagi petega odstavka 61. člena Zakona o prostorskem načrtovanju (Uradni list RS, št. 33/07, 70/08 - ZVO-1B, 108/09, 80/10 - ZUPUDPP, 43/11 - ZKZ-C, 57/12, 57/12 - ZUPUDPP-A, 109/12, 35/13 - skl. US, 76/14 - odl. US in 14/15 - ZUUJFO in 61/17 - ZureP-2) in 16. člena Statuta Občine Hajdina (Uradno glasilo slovenskih občin, št. 32/17-uradno prečiščeno besedilo) je Občinski svet občine Hajdina na svoji 7. redni seji, dne 3. 10. 2019, sprejel

ODLOK

O SPREMEMBAH IN DOPOLNITVAH ODLOKA O OBČINSKEM LOKACIJSKEM NAČRTU ZA OBMOČJI UREJANJA P10-S8/2 IN P10-S8/3 HAJDINA

1. člen

V Odloku o občinskem lokacijskem načrtu za območji urejanja P10-S8/2 in P10-S8/3 Hajdina (Uradni list RS, št. 65/06) se spremeni 3. člen tako, da se glasi:

»3. člen

(sestavni deli občinskega lokacijskega načrta)

Podrobni načrt odloka sestavljajo:

I SPLOŠNI DEL

II ODLOK

III KARTOGRAFSKI DEL Z GRAFIČNIMI NAČRTI – ki obsegajo naslednje grafične načrte:

01. Pregledna karta s prikazom območja obdelave
M 1 : 1500
02. Izsek iz prostorskih sestavin planskih aktov Občine Hajdina M 1 : 2000
03. Meja območja obdelave z obstoječim parcelnim stanjem M 1 : 500
04. Ureditveno količbena situacija s prerezom
M 1 : 500
05. Situacija komunalne in energetske infrastrukture
M 1 : 500
06. Situacija prometne ureditve M 1 : 500
07. Načrt parcelacije s prikazom javnega dobra
M 1 : 500.«.

2. člen

Spremeni se 4. člen odloka tako, da se glasi:

»4. člen

(priloge občinskega lokacijskega načrta)

POVZETEK GLAVNIH TEHNIČNIH ZNAČILNOSTI OZIROMA PODATKOV O PROSTORSKI UREDITVI

1. Seznam nosilcev urejanja prostora ter smernice in mnenja
2. Povzetek za javnost
3. Seznam strokovnih podlag«.

3. člen

Za prvim odstavkom 5. člena odloka se doda nov drugi

odstavek, ki se glasi:

»(2) Spremembe in dopolnitve podrobnega načrta je izdelala družba BIPRO tim d.o.o., pod številko naloge U015/2017, in so sestavni del Odloka o spremembah in dopolnitvah Odloka o občinskem lokacijskem načrtu za območji urejanja P10-S8/2 in P10-S8/3 Hajdina.«
Prvi odstavek se ustrezno oštevilči z oznako »(1).«.

4. člen

Spremeni se 6. člen odloka tako, da se glasi:

»6. člen

(ureditveno območje)

(1) Obseg:

Občinski lokacijski načrt obsega celotno območje urejanja P10-S8/2 in P10-S8/3 v kateri so vključene tudi prometne površine cest na severni in severovzhodni strani območja P10-8/2. Na jugozahodni strani območja P10-S8/2 sega do ceste, prav tako sega tudi območje P10-S8/3 do ceste. Območje P10-S8/2 zajema zemljišča s parcelnimi številkami 529/10, 529/11, 529/20, 529/21, 529/22, 529/23, 529/25, 529/26, 529/28, 529/29, 529/30, 529/31, 529/32, 529/33, 529/34, 529/35, 529/36, 529/38, 529/39, 529/40, 529/41, 529/42, 529/43, 529/44, 529/45, 529/46, 529/47, 529/48, 529/49, 529/50, 529/52, 529/56, 529/57, 529/58, 529/59, 529/60, 529/61, 529/62, 529/63, 529/64, 529/65, 529/66, 529/67, 529/68, 529/69, 529/70, 529/71, 529/72 in del 1129/3 vse v k.o. Hajdina, s površino okrog 3,9 ha. Območje P10-S8/3 zajema zemljišče s parcelnimi številkami 596/2, 596/3, 596/4, 596/7, 596/8, 596/9, 596/10 in 596/11 vse v k.o. Hajdina, s površino 0,39 ha. Skupna površina obeh območij znaša okrog 4,29 ha. Obseg ureditvenega območja je razviden iz kartografskega dela občinskega lokacijskega načrta – karta številka 04 - Ureditveno količbena situacija s prerezom.

(2) Meja:

Obodna parcelacija območja P10-S8/2 se začne z izhodiščem na zahodu, na meji treh parcel št. 529/50, 1130/1 (cesta) in št. 525/3. Iz izhodišča poteka meja v smeri proti severovzhodu po severni meji parcele št. 529/50, severovzhodnem delu parcele št. 529/49, ponovno po severni meji parcele št. 529/66 do njenega severovzhodnega vogala. Nato meja na vzhodnem delu poteka proti jugu po vzhodni meji parcele št. 1129/3, kjer se prelomi proti vzhodu do meje z parc. št. 529/48. Nadalje je potek vzhodne meje po vzhodni meji parcele št. 529/8 vse do stičišča s parcelami št. 529/8, 1129/3 in 529/8. Obodna parcelacija se nato obrne proti zahodu in poteka po južni meji parcel št. 529/44, 529/45 in 529/52 vse do stičišča parcele št. 1130/1 - cesta. V tej točki se meja parcelacije obrne v severozahodni smeri in poteka po zahodni meji parcele št. 529/52 do stičišča s parcelo št. 529/65 ter nato v rahlem naklonu proti severu po severni meji parcele št. 529/65 do izhodiščne točke na parceli št. 529/50. Vse naštete parcele se nahajajo v katastrski občini k.o. 397 Hajdina. Obodna parcelacija območja P10-S8/3 se začne z izhodiščem na severu območja na tromeji parcel št. 596/3, 1129/3 (cesta) in 555/1. Iz izhodišča poteka obodna parcelacija v sourni smeri po severovzhodnih mejah parcel št. 596/3, 596/2, 596/7, 596/8 in 596/9. Nato poteka po jugovzhodni meji parcel št. 596/9, 596/10 in 596/11 v smeri proti jugovzhodu do skrajnega južnega vogala parcele št. 596/11. Potem poteka meja po vzhodni meji parcele št. 596/5 do stičišča s cesto (parc. št. 1129/3), nato pa poteka po vzhodni meji parcele št. 1129/3 (cesta) in obenem po zahodnih mejah parcel št. 596/8, 596/7, 596/2, 596/3, 596/4, in 596/3 do izhodišča, kjer se obodna parcelacija tudi zaključi. Vse naštete parcele se nahajajo v katastrski občini Hajdina. Spremembe

ureditvenega območja so razvidne iz karte št. 07- Načrt parcelacije s prikazom javnega dobra.«.

5. člen

Spremeni se 7. člen odloka tako, da se glasi:

»7. člen

(trajne in začasne ureditve)

Vsi predvideni posegi v ureditvenem območju so trajni. Ureditve so razvidne iz kartografskega dela občinskega lokacijskega načrta, karta št. 04 - Ureditveno količbena situacija s prerezom.«.

6. člen

Črta se 8. člen odloka.

7. člen

Spremeni se 9. člen odloka tako, da se glasi:

»9. člen

(opis rešitev načrtovanih objektov in površin)

(1) Namembnost:

Namembnost v območju urejanja je pretežno stanovanjska. Pritličje objektov na območju P10-S8/2, ki mejijo na občinsko središče se lahko nameni tudi drugim dejavnostim. Dopustne so mirne dejavnosti, kot: zdravniške ordinacije, krojač, kopirnica, razne pisarne ... V kletnih etažah so predvideni individualni kletni prostori.

(2) Zazidalna zasnova:

Na območjih P10-S8/2 in P10-S8/3 je predvidena gradnja stanovanjskih objektov A, B, B1, C, D in vrstnih hiš v nizih E, F,G, H in I. Objekta A in B sta zrcalna ena na drugega in tvorita dvojček preko garaže. Objekta C in D sta zrcalna ena na drugega in tvorita dvojček preko garaže. Tako se uporabnost odprtega prostora večja. Objekt B1 kot objekti A,B,C in D se lahko pojavljajo tudi posamično glede na lokacijo parcele. Objekta E in F predstavljata vrstno pozidavo po 2 stanovanjski enoti v nizu. Objekt G predstavljata vrstno pozidavo po 4 stanovanjske enote v nizu. Objekt H predstavljata vrstno pozidavo po 3 stanovanjske enote v nizu. Objekt I predstavljata vrstno pozidavo po 2 stanovanjski enoti v nizu.

(3) Zasnova zunanje ureditve:

Predvidena je ureditev eno in dvopasovnega cestišča – uličnega prostora, ki bo nudil varno vožnjo in gibanje pešcev znotraj stanovanjske soseske. Urejeni bodo interni vrtovi na notranji strani delov objektov A, B, B1, C, D, E, F, G in H, ter urejene zelenice na uličnem prostoru. Parkirni prostori pri objektih A,B,B1,C in D bodo interni pred garažo ali nadstrešnico. Pred objekti G, H in I bodo skupne parkirne površine. Na koncu dvosmerne ulice je urejeno obračališče.

(4) Zazidalna zasnova je razvidna iz kartografskih delov občinskega lokacijskega načrta, karta št. 04 - Ureditveno količbena situacija s prerezom.«.

8. člen

Spremeni se 10. člen odloka tako, da se glasi:

»10. člen

(pogoji za gradnjo enostavnih in nezahtevnih objektov)

(1) Na območju urejanja je v skladu z veljavno uredbo o razvrščanju objektov glede na zahtevnost gradnje dopustna gradnja samo enostavnih objektov, pod naslednjimi pogoji:

- Majhne stavbe je dovoljeno graditi prislonjene k obstoječemu objektu, samostojno pa le na območjih določenih s kartografskim delom tega odloka,
- Ograje se lahko gradijo do višine 1,2 m v skladu z oblikovalskimi pogoji za oblikovanje zunanjih površin,

- Ni dovoljena gradnja pomožnih kmetijsko - gozdarskih objektov.

(2) Zazidalna zasnova samostojnih enostavnih objektov je razvidna iz kartografskih delov občinskega lokacijskega načrta, karta št. 04 - Ureditveno količbena situacija s prerezom.«.

9. člen

Spremeni se 11. člen odloka tako, da se glasi:

»11. člen

(pogoji za oblikovanje objektov)

Oblikovni princip, izbor materialov in barv je pri vseh objektih usklajen. Fasade objektov so praviloma zasnovane kot toplotno in zvočno zaščitena fasada, v gladkem zaključnem sloju pastelnih barv. Dopustne so kombinacije z lesenimi in kovinskimi elementi. Konstrukcije balkonov objektov, pergol, senčil, nadstreškov ali drugih pomožnih objektov so lahko v lesni ali v kovinski izvedbi.«.

10. člen

Spremeni se 12. člen odloka tako, da se glasi:

»12. člen

(pogoji za oblikovanje zunanjih površin)

(1) Zunanji prostor je zasnovan kot:

- ulični prostor za varno gibanje pešcev in nemoten motorni promet ter mirujoči promet,
- skupna parkovna površina z otroškimi igrali,
- interni vrtovi na notranji strani parcel,
- območje kulturne dediščine.

(2) Ulični prostor je zasnovan kot interni krožni in dostavni prometni prostor za stanovalce soseske. Med voziščem in ograjo parcel je praviloma pas zelenice za infrastrukturo.

(3) Zelena območje za otroška igrala je odprta površina z urejenimi prostori za igro, potmi, zasajenimi drevesi in urbano opremo. Vrtovi individualnih stanovanjskih hiš so v notranjostih parcel med stanovanjskimi hišami. Ograje med parcelami in proti ulici so lahko žičnate, lesene ali pa grmovne živice (tudi kombinirane). Območje kulturne dediščine je trikotni otok s kapelico in dvema platanama ob območju P10-S8/3. Ureditev zunanjih površin je razvidna iz kartografskega dela občinskega lokacijskega načrta – karta št. 04 - Ureditveno količbena situacija s prerezom.«.

11. člen

Spremeni se 13. člen odloka tako, da se glasi:

»13. člen

(lokacijski pogoji in usmeritve za projektiranje ter gradnjo)

(1) V območju obdelave veljajo naslednje urbanistične omejitve:

- gradbena linija je črta, na katero morajo biti z enim robom postavljeni novozgrajeni objekti, dovoljeni so le manjši odmiki delov fasad (balkoni, nadstreški in podobno);
- gradbena meja je črta, ki je novozgrajeni objekti ne smejo presegati, lahko pa se je dotikajo ali so od nje odmaknjeni v notranjost;
- maksimalna etažnost je oznaka, ki podaja največje število etaž novogradenj in se izraža kot oznaka kleti, pritličja in števila nadstropij nad njimi; možna je gradnja nižjih objektov, ali objektov brez kleti;
- FZ – faktor zazidanosti je razmerje med pozidano površino in velikostjo območja;
- FIZ – faktor izrabe zemljišča je razmerje med bruto etažno površino objekta / velikost parcele;

- namembnost objekta je oznaka objekta z barvno šrafuro, objekti v območju so lahko namenjeni proizvodnim, poslovnim in storitvenim dejavnostim.
- (2) Tlorisni gabariti individualnih objektov:
Lega stavb je določena z gradbeno črto in gradbeno mejo, dimenzija in umestitev objektov v prostor ter velikost in zmogljivost objektov – tlorisni in višinski gabariti so razvidni iz grafične priloge – list 4 – Ureditveno količbena situacija s prerezom:
- Objekt A: dimenzije stanovanjskega dela z max. gabaritom 11.0 m x 16.0 m, dimenzije ne stanovanjskega dela (garaža/nadstrešnica) z max. gabaritom 4.0 m x 11.0 m;
 - Objekta B, B1: dimenzije stanovanjskega dela z max. gabaritom 11.0 m x 16.0 m, dimenzije ne stanovanjskega dela (garaža/nadstrešnica) z max. gabaritom 4.0 m x 11.0 m;
 - Objekt C: dimenzije stanovanjskega dela z max. m gabaritom 10.0 m x 14.0 m, dimenzije ne stanovanjskega dela (garaža/nadstrešnica) z max. gabaritom 5.5 m x 11.0 m;
 - Objekt D: dimenzije stanovanjskega dela max. gabaritom 10.0 m x 14.0 m, dimenzije ne stanovanjskega dela (garaža/nadstrešnica) z max. gabaritom 5.5 m x 11.0 m.
- (3) Tlorisni gabariti vrstnih objektov:
Lega stavb je določena z gradbeno mejo in gradbeno linijo, dimenzija in umestitev objektov v prostor ter velikost in zmogljivost objektov – tlorisni in višinski gabariti, so razvidni iz grafične priloge – list 4 – Ureditveno količbena situacija s prerezom:
- Vrstna pozidava niza E – dvoječek z max. gabaritom niza 16.5 m x 13.5 m, število tipičnih stanovanjskih enot v nizu je 2;
 - Vrstna pozidava niza F – dvoječek z max. gabaritom niza 16.5 m x 13.5 m, število tipičnih stanovanjskih enot v nizu je 2;
 - Vrstna pozidava niza H – troječek z max. gabaritom niza 24.75 m x 13.5 m, število tipičnih stanovanjskih enot v nizu je 3, število nizov je 2;
 - Vrstna pozidava niza G – četvorček z max. gabaritom niza 33.0 m x 13.5 m, število tipičnih stanovanjskih enot v nizu je 4, število nizov je 3;
 - Vrstna pozidava niza I – dvoječek z max. gabaritom niza 33.6 m x 9.7 m, število tipičnih stanovanjskih enot v nizu je 2.
- (4) Maksimalna etažnost - višinski gabariti znašajo za:
- Objekt A v max. etažnosti (K)+P+M, najvišja kota objekta je lahko +7.80 m;
 - Objekt B v max. etažnosti (K)+P+M, najvišja kota objekta je lahko +7.80 m;
 - Objekt B1v max. etažnosti (K)+P+M ali 1, najvišja kota objekta je lahko +11.00 m;
 - Objekt C v max. etažnosti (K)+P+M, najvišja kota objekta je lahko +7.80 m;
 - Objekt D v max. etažnosti (K)+P+M, najvišja kota objekta je lahko +7.80 m;
 - Objekti v nizu E v max. etažnosti (K)+P+1+M, najvišja kota objekta je lahko +11.0 m;
 - Objekti v nizu F v max. etažnosti (K)+P+1+M, najvišja kota objekta je lahko +11.0 m;
 - Objekti v nizu G v max. etažnosti (K)+P+1+M, najvišja kota objekta je lahko +11.0 m;
 - Objekti v nizu H v max. etažnosti (K)+P+1+M, najvišja kota objekta je lahko +11.0 m;
 - Objekti v nizu I v max etažnosti (K)+P+M ali 1, najvišja kota objekta je lahko +11.0m;
 - pri čemer velja standardna višina stanovanjske etaže max. 3.0 m.

(5) Višinske kote terena in vhodov:

Vhodi in uvozi na severovzhodu ureditvenega območja P10-S8/2 se izvedejo na cca. 228,34 mnv. Vhodi in uvozi na jugovzhodu ureditvenega območja P10-S8/2 se izvedejo na cca.228,00 mnv. Vhodi in uvozi na severu ureditvenega območja P10-S8/3 se izvedejo na cca. 227,30 mnv.

(6) Strehe objektov:

Strehe so dvokapne, v naklonu od 35–45 stopinj. Dopustno je oblikovanje tudi ravnih ali enokapnih streh nad izzidki objektov.

(7) Kapacitete območja:

Maksimalna bruto etažna površina nad nivojem terena stanovanjskih površin je 16.500 m².

Bruto etažna površina ne stanovanjskih površin je 1.510 m². Število stanovanjskih enot je 53.

Dimenzije objektov so razvidne v kartografskem delu občinskega lokacijskega načrta – karta št. 04 - Ureditveno količbena situacija s prerezom.«.

12. člen

K 13. členu se doda novi 13. a člen odloka tako, ki se glasi:

»13.a člen

(regulacijski elementi)

(1) V območju veljajo sledeči regulacijski elementi:

- FZ - Faktor zazidanosti: Na celotnem območju urejanja je predpisan maksimalni faktor zazidanosti parcele (FZ max), ki znaša 0,40. V izračun FZ se upoštevajo tlorisne površine vseh objektov na gradbeni parceli, ne glede na njihovo razvrščanje glede zahtevnosti gradnje;
- Odmiki: Medsebojni odmik objektov ter odmik od meje sosednje parcele so določeni s kartografskim delom tega odloka;
- Enostavni objekti se lahko postavljajo v oddaljenosti polovice svoje višine od meje sosednje parcele ali manj v soglasju sosedu – lastnika sosednjega zemljišča.«.

13. člen

Spremeni se 14. člen odloka tako, da se glasi:

»14. člen

(pogoji za prometno urejanje)

(1) Splošni pogoji:

Vse prometne površine so utrjene za vožnjo motornih vozil do 10 ton osnega pritiska. Površine vozišč so utrjene z betonskim, kamnitim oziroma asfaltnim tlakovanjem.

Minimalni radij vozišč na javnih ulicah je 6 m, minimalni radij uvozov je 4 m.

Glavni dostopi do objektov, primarne peš in kolesarske površine, parkirni prostori in ostale površine in objekti morajo biti urejeni tako, da so uporabni za funkcionalno ovirane ljudi.

Motorni promet je urejen dvosmerno in enosmerno za ves motorni promet z hierarhično ureditvijo novonastalih cest. Glede na to, da enota S-P10-S/2 predstavlja zaključeno stanovanjsko soosko, kjer bodo ceste služile izključno dostopu in oskrbi stanovalcev, se to območje predvidi kot »območje umirjenega prometa«. Pri nadaljnjih projektnih rešitvah se upošteva tudi ureditev cestnih profilov brez višinskih ločitev ceste s pločniki po sistemu skupnega cestnega telesa. Vsa prometna ureditev se označi z ustrezno prometno signalizacijo. Prometna ureditev je razvidna v kartografskem delu občinskega lokacijskega načrta – karta št. 06. Situacija prometne ureditve.

(2) Območje P10-S8/2 je opredeljeno kot območje umirjenega prometa in ga sestavljajo nove nastale ceste, ki tvorijo ulice.

- Cesta »B«- napajalna dvosmerna cesta v smeri SV-JZ z obračališčem na koncu ulice. Predviden prečni prerez ulice ob cesti »B« je 1,2 m široki pas za infrastrukturo na severni strani ceste, 6,0 m široko vozišče za dvosmerni mešani motorni, kolesarski in peš promet, 5,5 m široki pas za pravokotno parkiranje osebnih vozil, 2,7 m široki pas za peš promet. Cesta »B« se na SV delu priključuje na obstoječo kategorizirano lokalno pot JP 829 451;
- Cesta »C«- enosmerna cesta v smeri JV-SZ s priključkom na novo nastalo cesto »D« in obstoječo lokalno potjo JP 829 411 na SZ delu. Predviden prečni prerez ulice ob cesti »C« je: 1,2 m široki pas za pločnik na zahodnem delu ceste, 3,5 m široko vozišče za enosmerni mešani motorni in kolesarski promet in 1,1 m široki zeleni pas za infrastrukturo na vzhodnem delu ceste;
- Cesta »D«- enosmerna cesta v smeri SZ-JV s priključkom na novo nastalo cesto »B«.
- Predviden prečni prerez ulice ob cesti »D« je 3,5 m široko vozišče za enosmerni mešani motorni in kolesarski promet, 1,2 m široki pas za pločnik na vzhodnem delu, 1,2 m široki zeleni pas za infrastrukturo na vzhodnem delu pločnika;
- Cesta »E«- enosmerna cesta v smeri SV-JZ kot povezovalna cesta med novo nastalima cestama »C« in »D« . Predviden prečni prerez ulice ob cesti »E« je: 3,5 m široko vozišče za enosmerni mešani

motorni in kolesarski promet in 1,2 m široki pas za pločnik na južnem delu ceste;

- Širina obstoječe javne poti (JP 829 451), ki napaja območja se povečana za 4,50 m, tako da skupna širina ulice znaša 6,60 m.

(3) Na območju P10-S8/3 so predvidene ureditve s pravokotnim križiščem javne poti JP 829 450 in povezovalne poti, ki poteka v smeri V-Z na severni strani PSC Hajdina, in se izvede s potrebno zaokrožitvijo (zadostnim radijem zavijanja). Od cestnega priključka pri specialistični ambulanti mimo "Zupančičeve kapelice" do odcepa za trgovino Mercator promet poteka enosmerno v smeri S-J. Do nove pozidave se izvedeta novi cesti:

- Cesta »F«- napajalna dvosmerna cesta v smeri SZ-JV. Predviden prečni prerez ulice ob cesti »F« je 5,0 m široko vozišče za dvosmerni mešani motorni, kolesarski in peš promet, 0,6-1,5 m široki zeleni pas za infrastrukturo;
- Cesta »G« je 4,0 m široko vozišče za dvosmerni mešani motorni, kolesarski in peš promet.

(4) Mirujoči promet:

Površine za mirujoči promet so za potrebe novogradnje predvidene za stanovanjske in stanovanjsko poslovne objekte na lastnih utrjenih površinah. Število parkirnih mest je določeno na podlagi prostorskih možnosti pred objekti. Za večje potrebe se širijo parkirne površine na lastno parcelo. Potrebno število parkirnih mest za posamezno parcelo se določi v skladu s tabelo:

	DEJAVNOST	ŠTEVILO PM ZA MOTORNI PROMET	ŠTEVILO PM ZA KOLESARSKI PROMET
1	STANOVANJSKE STAVBE		
	11100 Eno stanovanjske stavbe 11210 Dvostanovanjske stavbe	2PM / stanovanjsko enoto	
2	POSLOVNO-TRGOVSKE DEJAVNOSTI		
	1220 Poslovne in upravne stavbe	1 PM/60,00 m ² BTP objekta, od tega najmanj 30 % PM za obiskovalce	1 PM/100,00 m ² BTP objekta
	12301 Trgovske stavbe (lokalna trgovina do 200,00 m ² BTP)	PM ni treba zagotavljati	2 PM/100 m ² BTP objekta
	12301 Trgovske stavbe (trgovina z neprehrambenimi izdelki)	1 PM/70,00 m ² BTP objekta, od tega najmanj 75 % PM za obiskovalce	1 PM/100,00 m ² BTP objekta
	12304 Stavbe za storitvene dejavnosti (obratno-servisne dejavnosti – frizer, urar, čistilnica, fizioterapija, avtopralnice, lekarne...) do 200,00 m ² BTP	PM ni treba zagotavljati	PM ni treba zagotavljati
3	POSEBNE DEJAVNOSTI		
	12112 Gostilne, restavracije, točilnice, bari	1 PM/4 sedeže in 1 PM/tekoči meter točilnega pulta, od tega najmanj 75 % PM za goste	1 PM/4 sedeže in 1 PM/tekoči meter točilnega pulta
4	PROIZVODNE DEJAVNOSTI		
	12520 Rezervoarji, silosi in skladišča (skladišča s strankami)	1 PM/150,00 m ² BTP objekta	/
	12520 Rezervoarji, silosi in skladišča (skladišča brez strank)	3 PM	/
	12520 Rezervoarji, silosi in skladišča (razstavnici in prodajni prostori)	1 PM/100,00 m ² BTP objekta	/

(5) Kolesarski in peš promet:

Peš promet na območju P10-S8/2 poteka po ulicah in hodnik za pešce. Peš promet po pločniku se uredi (ob lokalni cesti 328 220 in javni poti 829 450) do občinskega centra – PSC Hajdina. Na JZ delu območja P10-S8/2 se predvidi peš promenada, ki območje povezuje z PSC Hajdina.«.

14. člen

Spremeni se 15. člen odloka tako, da se glasi:

»15. člen

(pogoji za komunalno in energetska urejanje)

(1) Splošni pogoji:

Splošni pogoji za potek in gradnjo komunalne in energetske infrastrukture so:

- načrtovani objekti morajo biti priključeni na obstoječe in predvideno komunalno in energetska infrastrukturo omrežje po pogojih pristojnih upravljavcev;

- vsi sekundarni in primarni vodi morajo praviloma potekati po javnih površinah oziroma površinah v javni rabi tako, da je omogočeno njihovo vzdrževanje. Upoštevati je treba predpisane odmike od obstoječih komunalnih in energetskih vodov in naprav;
- v primeru, ko potek po javnih površinah ni možen, mora lastnik prizadetega zemljišča omogočiti izvedbo in vzdrževanje javnih komunalnih in energetske infrastrukture na njegovem zemljišču, upravljavec pa mora za to od lastnika pridobiti služnost;
- gradnja komunalnih in energetskih naprav ter objektov mora potekati usklajeno;
- dopustne so delne in začasne ureditve, ki morajo biti v skladu s programi upravljavcev, in morajo biti izvedene tako, da jih bo možno vključiti v končno fazo ureditve posameznega komunalnega oziroma energetskega voda po izdelanih idejnih rešitvah za ureditveno območje;
- obstoječe komunalno in energetsko infrastrukturo, je dopustno obnavljati, dograjevati in povečevati zmogljivost v skladu s prostorskimi in okoljskimi možnostmi.

(2) Kanalizacijsko omrežje:

Kanalizacijski sistem mora biti v celoti načrtovan vodotesno ter v ločeni izvedbi za odvajanje komunalnih odpadnih in prečiščenih padavinskih vod. Vse odpadne vode morajo biti obvezno priključene na zgrajeni javni kanalizacijski sistem, ki se zaključi na komunalni čistilni napravi. V projektni dokumentaciji za pridobitev vodnega soglasja v fazi PGD mora biti navedeno na kateri komunalni čistilni napravi se kanalizacijski sistem zaključi. Projektna rešitev odvajanja in čiščenja padavinskih odpadnih voda z javnih cest mora biti usklajena s predpisi o emisiji snovi pri odvajanju padavinske vode z javnih cest in emisiji snovi in toplote pri odvajanju odpadnih voda v vode in javno kanalizacijo. Odvajanje padavinskih voda iz večjih ureditvenih območij je treba predvideti na tak način, da bo v čim večji meri zmanjšan hipni odtok padavinskih voda z urbanih površin, kar pomeni, da je treba predvideti zadrževanje padavinskih voda pred iztokom (zatravitev, travne plošče, zadrževalni bazeni, suhi zadrževalniki ...). Iz projektne dokumentacije mora biti jasno razvidno mesto iztoka interne kanalizacije padavinskih in komunalnih voda. Projektni dokumentaciji za pridobitev vodnega soglasja v fazi PGD je treba priložiti soglasje pristojnega javnega podjetja, ki ureja odvajanje komunalnih odpadnih in padavinskih vod.

(3) Vodovodno omrežje:

Na celotnem območju občine Hajdina je potrebno zagotoviti izvajanje javne službe vodooskrbe. V okviru prostorskega načrta so predvidene dograditve oziroma obnove vodovodnega cevovoda na območjih, kjer je predvidena gradnja nove prometne ali druge infrastrukture. Sekundarno vodovodno omrežje PE DN 110 za območje P10-S8/2 se priključi na primarni vodovod SL DN 400, ki poteka po vzhodni strani lokalne ceste.

Sekundarno vodovodno omrežje za predvideno pozidavo na območju P10-S8/3 se priključi na novi vodovodni cevovod PE DN 140 v sklopu izgradnje Občinskega središča z PE DN 63.

Vodovodni priključki za stanovanjsko pozidavo se izvedejo na posamezne parcele v tipske vodomerne jaške, preko ustrezno dimenzioniranih vodomerov. Obvezno je upoštevanje določil Odloka o načinu opravljanja lokalne gospodarske javne službe oskrbe s pitno vodo v občini Hajdina (Uradno glasilo slovenskih

občin št. 22/2010) in Tehničnega pravilnika o javnem vodovodu (Ur. List št. 136/2004).

(4) Elektroenergetsko omrežje

Na obravnavanem območju so elektroenergetskih vodi in objekti v lasti Elektro Maribor d.d. in sicer 0 kV kablovod HAJDINA-CENTER (k-874), 0,4 kV nizkonapetostno omrežje iz TP HAJDINA-CENTER (t-723) in Transformatorska postaja TP 20/0,4 kV ŠENTILJ 10 (t-779).

Predvidena priključna moč je ocenjena na 150 kW. Iz transformatorske postaje (obstoječe distribucijsko omrežje na tem območju) se izvede podzemni priključek – kablovod v kabelski kanalizaciji do prostostojećih razdelilnih omaric RO-1,2,3 lociranih na začetku vsake ulice kjer se nahajajo stanovanjske enote. RO so postavljene na stalno dostopnih mestih na montažnih podstavkih. Priključno mesto posamezne stanovanjske enote je v priključni merilni omarici PMO, ki je nameščena ob robu vsake parcele (stanovanjske enote), na stalno dostopnem mestu na samostojnem temelju. Sestavni del razvoda omrežja je glavni vod iz transformatorske postaje v katerega so vzankane razdelilne omarice RO-1,2,3 in izvodi iz razdelilnih omaric RO do PMO. Iz vsake razdelilne omarice poteka izvod za posamezno ulico s kablom NAYY-J 4x70+2,5mm² mm² v katerega so vzankane posamezne priključne merilne omarice PMO za stanovanjske enote. Električne inštalacije v novih objektih bodo morale izpolnjevati pogoje TN sistema. Objekti morajo imeti izvedeno temeljno ozemljilo ter glavno izenačenje potencialov. Vso elektroenergetsko infrastrukturo (novogradnja energetskih vodov in objektov) je potrebno projektno obdelati v skladu s tehničnimi pogoji, veljavno tipizacijo, veljavnimi tehničnimi predpisi in standardi, ter pridobiti gradbeno dovoljenje. Elektroenergetska infrastruktura mora biti projektno obdelana v posebni mapi. Za gradnjo objektov je potrebno za izdelane projektne rešitve pridobiti predpisana soglasja k projektnim rešitvam. Po izdaji gradbenega dovoljenja in pred začetkom izgradnje priključka je potrebno na osnovi predpisov pridobiti soglasje za priključitev za posamezne objekte, v katerih bodo natančno določeni vsi pogoji za priključitev le teh na distribucijsko omrežje. Pred pričetkom gradbenih del se morajo izvajalci seznaniti z natančno lokacijo obstoječih elektroenergetskih vodov ter izvesti zakoličbo elektroenergetskih vodov.

(5) Javna razsvetljava:

Po celotnem območju poslovno stanovanjske soseske je predvidena javna razsvetljava za osvetlitev javnih in vozniških površin. Obravnavana javna razsvetljava bo krmiljena in napajana iz posebnega stikalnega bloka javne razsvetljave RO-JR. Javna razsvetljava naj se načrtuje skladno s Priporočili Slovenskega društva za razsvetljava – Razsvetljava in signalizacija za promet PR5/2 – 2000. Priporoča se dodatna osvetlitev kritičnih točk, kot so npr. križišča, krožišča, obračališča, prehodi za pešce, osvetlitev igrišč, pešpoti in promenad. Cestna oz. ulična razsvetljava mora biti skladna z veljavno Uredbo o mejnih vrednostih svetlobnega onesnaževanja okolja.

Priključitev predmetne javne razsvetljave se lahko izvede na obstoječo javno razsvetljava, ki poteka ob lokalni cesti LC 328 221. Prižigališče oz. odjemno mesto javne razsvetljave za ta odsek se nahaja pri poslovno-stanovanjskem objektu na naslovu Zg. Hajdina 44A, 2288 Hajdina.

(5) Telekomunikacijsko omrežje:

Za navedeno območje je potrebno za izgradnjo telekomunikacijskega omrežja pripraviti PGD projektno dokumentacijo. Upošteva se, da se do posameznih stanovanjskih stavb po zemljišču, ki je predvideno kot dovozna cesta zgradi TK kabelska kanalizacija po glavni

ulici vsaj eno cev 2xfi50mm s pripadajočim kabelskimi jaški dimenzije 1,2 x 1,2 x 1,2 m ali BC fi 80cm ter do posameznih stanovanjskih objektov (od kabelskih jaškov do objektov) ena cev fi 32mm. Priključna točka za predvideno zazidavo je na enem od obstoječih kabelskih jaškov, ki se nahajajo na cesti. Izvedba TK kabelske kanalizacije mora omogočati univerzalne storitve možnost priklopa vseh objektov v zazidavi. Pri načrtovanju objektov se predvidi vgradnjo dovodne TK omarice in zagotovi ustrezni cevni dovod do objekta. V primeru kovinske omarice, mora biti le-ta ozemljena na skupno ozemljilo objekta. Dovodna TK omarica mora biti vgrajena na mesto, ki omogoča 24 urni dostop. Obstoječe TK omrežje, ki poteka po robu navedenega območja, je potrebno glede na pozidavo ustrezno zaščititi, prestaviti in razširiti na osnovi projektne rešitve. Stroške ogleda, izdelave projekta zaščite, prestavitve in izvedbe TK omrežja, zakoličbe, zaščite in prestavitve TK omrežja, ter nadzora krije investitor gradnje na določenem območju.

(6) CTV omrežje:

Pri načrtovanju posegov v prostor naj bo upoštevano, da je priključitev načrtovanih objektov na obstoječe omrežje izvedljivo z izgradnjo cevne kabelske kanalizacije znotraj predvidenega območja pozidave. Izhodiščne točke za navezavo na obstoječo cevno kabelsko kanalizacijo se določi v posebnem delu projekta ob upoštevanju zahtev distibuterja. Omrežje je možno izvesti ob drugih TK vodih, vendar z ločenimi vmesnimi jaški in ločenimi dovodi do posameznih stavb. Izvedba omrežja do objektov je pogojena s prostorskimi in ostalimi omejitvami vsakega objekta posebej. Definicija tehničnih rešitev se standardizira in prilagodi načinu gradnje. Podrobne tehnične rešitve se izdelajo s projektno dokumentacijo za pridobitev gradbenega dovoljenja.

(7) Ureditev energetske infrastrukture je razvidna iz kartografskega dela občinskega lokacijskega načrta – karta št. 05 - Situacija komunalne in energetske infrastrukture.«.

15. člen

Spremeni se 16. člen odloka tako, da se glasi:

»16. člen (varovanje okolja)

(1) Splošno:

V času gradnje je treba upoštevati okoljevarstvene ukrepe za zmanjšanje negativnih vplivov.

(2) Varstvo vode in podtalnice:

Območje urejanja se po Uredbi o vodovarstvenem območju za vodno telo vodonosnikov Dravsko-ptujskega polja nahaja v širšem vodovarstvenem območju zajetij pitne vode, z oznako WO III, zato je treba pri načrtovanju dosledno upoštevati omejitve in pogoje iz veljavnega predpisa. Srednja gladina podtalnice je na obravnavanem mestu OLN Hajdina po podatkih Geološkega zavoda Slovenije, ki služi zgolj kot informacija, približno 4 m pod površjem obstoječe lokacije, to je na koti ca 223.50 m n.m. Najvišja gladina podtalnice je možna tudi 0.5 - 1 m nad srednjo gladino podtalnice.

Padavinske vode z obravnavanega območja je treba, če ne obstaja možnost priključitve na javno kanalizacijo, prioriteto ponikati, pri tem morajo biti ponikovalnice locirane izven vpliva povoznih in manipulativnih površin, dno ponikovalnice pa mora biti vsaj 1 m nad najvišjo gladino podzemne vode. Pri tem mora biti ureditev odvodnje načrtovana in izvedena tako, da se stanje na terenu ne poslabša in da ne bodo ogrožena sosednja zemljišča ali objekti. Končni izkopi gradbene jame na širšem vodovarstvenem območju so v skladu z Uredbo o vodovarstvenem območju za vodno telo vodonosnikov

Dravsko-ptujskega polja dovoljeni nad srednjo gladino podzemne vode, kar mora biti tekstualno in grafično jasno razvidno iz projektne dokumentacije za pridobitev vodnega soglasja. Gradnja je izjemoma dovoljena tudi globlje, če se transmisivnost vodonosnika na mestu gradnje ne zmanjša za več kot 10 %. Če je med gradnjo ali obratovanjem treba drenirati ali črpati podzemno vodo, je za to treba pridobiti vodno soglasje. Projektna dokumentacija za pridobitev vodnega soglasja v fazi pridobivanja gradbenega dovoljenja mora vsebovati prerez obravnavanih objektov s prikazano najnižjo koto vseh izvedenih objektov (objekt, ponikovalnica ali ponikovalni bloki, morebitni zadrževalnik, lovilec olja, ...), koto terena ter najvišjo / srednjo gladino podzemne vode. Odvajanje padavinskih odpadnih vod s parkirišč in manipulativnih površin je treba načrtovati preko ustrezno dimenzioniranega lovilca olj in usedalnika. Iz projektne dokumentacije mora biti razvidno, da je predvidena vgradnja standardiziranih lovilcev olj (SIST EN 858-2). V skladu s predpisi o graditvi objektov si mora investitor pri naslovnem organu, po končanem projektiranju in pred gradnjo objektov na obravnavanem območju, pridobiti vodno soglasje. V primeru ogrevanja objektov s toplotno črpalko sistema voda - voda, kjer je kot toplotni vir podtalna voda, ali z geosondo, kjer je toplotni vir zemlja preko vertikalne zemeljske sonde, za kar je treba izvesti vrtino, si mora investitor pridobiti vodno dovoljenje za neposredno rabo vode za pridobivanje toplote. Če gre za rabo vode, izda vodno dovoljenje pristojni organ na podlagi posebne vloge. Vodno dovoljenje je treba pridobiti pred pridobitvijo vodnega soglasja. Za izvedbo vrtnice in toplotne črpalke zgoraj omenjenih sistemov je treba pridobiti ločeno vodno soglasje.

(3) Varstvo zraka:

Prezračevanje vseh delov objekta se izvede naravno ali prisilno, pri čemer je treba zagotoviti odvod dimnih plinov nad strehe ali terase objektov. Za ogrevanje se na obravnavanem območju prioriteto uporabljajo čisti vire energije glede na dane možnosti v okolju. Objekti morajo biti načrtovani skladno s predpisi o učinkoviti rabi energije v stavbah. V projektni dokumentaciji za pridobitev gradbenega dovoljenja je potrebno izdelati predpisan elaborat učinkovite rabe energije v skladu s PURES-om.

(4) Varstvo pred hrupom:

Pri oceni obremenjenosti okolja je treba upoštevati veljavno stopnjo varstva pred hrupom iz osnutka OPN Hajdina (predvidoma II. stopnjo varstva pred hrupom) in po potrebi predvideti ustrezne omilitvene ukrepe ali poiskati alternativne rešitve (orientacija bivalnih prostorov oz. lega ali velikost objektov). Za zmanjšanje obremenitev okolja in objektov v območju urejanja pred hrupom je treba uporabiti aktivne in pasivne protihrupne zaščite. Za varovanje ljudi v bivalnih prostorih pred hrupom iz okolja je treba objekte projektirati v skladu z zahtevami Pravilnika o zaščiti pred hrupom v stavbah, pri čemer je treba upoštevati obstoječo obremenitev okolja s hrupom. V projektni dokumentaciji za pridobitev gradbenega dovoljenja je potrebno za objekte izdelati oceno zvočne zaščite.

(5) Osončenje:

Pri projektiranju objektov je treba upoštevati predpise, ki urejajo to področje. Pri načrtovanju objektov je potrebno zagotoviti minimalno potrebno osončenost bivalnih prostorov tako na območju OLN kot pri najbližjih obstoječih stavbah z varovanimi prostori izven njega.

(6) Odpadki:

Ravnanje z odpadki se izvaja v skladu z veljavno zakonodajo in določili občinskega odloka. Na območju se izvaja ločeno zbiranje odpadkov. V sklopu funkcionalnega zemljišča je investitor dolžan zagotoviti

zbiralnice ločenih frakcij. Vse odpadke je potrebno ločevati ter predati v uporabo ustreznim prevzemnikom. V času gradnje je potrebno zagotoviti ustrezno ravnanje z gradbenimi odpadki, v skladu z veljavno zakonodajo.«.

16. člen

Spremeni se 18. člen odloka tako, da se glasi:

»18. člen

(varstvo kulturne dediščine)

(1) V območju urejanja se nahaja enota kulturne dediščine:

- Zgornja Hajdina-Arheološko najdišče Zgornja Hajdina, EŠD 6484, kulturni spomenik,
- Območje se nahaja tudi v vplivnem območju kulturnega spomenika Spodnja Hajdina
- Arheološko najdišče Hajdina, EŠD 581.

(2) Na območju predvidene pozidave P10-S8/2 in P10-S8/3 je že opredeljeno arheološko območje. V območju P10-S8/2 na delu parcele št. 529/2 k.o. Hajdina, površine cca. 0,60 ha, ni mogoča pozidava, mogoča pa je ureditev travnatih površin. V območju P10-S8/3 je Zupančičeva kapelica, ob kateri sta platani. Zaradi večjega območja pozidave je pri višinskih gabaritih potrebno upoštevati dominantno lego cerkve sv. Martin (EŠD 174). Objekti in območja kulturne dediščine so razvidni iz prikaza stanja prostora, ki je priloga tega akta in drugih uradnih evidenc. Za kulturni spomenik velja režim, določen z aktom o razglasitvi.

(3) Poleg ostalih določil tega akta je zaradi varstva in ohranjanja kulturne dediščine obveza investitorja posega, da na celotnem območju urejanja zagotovi predhodne arheološke raziskave, s katerimi bodo arheološke ostaline nadzorovano odstranjene. Za izvedbo predhodne arheološke raziskave je treba pridobiti kulturnovarstveno soglasje za raziskavo in odstranitev arheološke ostaline. Obseg in faznost predhodnih arheoloških raziskav določa pristojna območna enota Zavoda za varstvo kulturne dediščine Slovenije z izdajo kulturno varstvenih pogojev.

(4) Kulturna dediščina se med gradnjo varuje pred poškodovanjem in uničenjem. Za vsak poseg v enoto dediščine je treba pridobiti kulturno varstvene pogoje in kulturno varstveno soglasje po predpisih s področja varstva kulturne dediščine.«.

17. člen

Spremeni se 19. člen odloka tako, da se glasi:

»19. člen

(rešitve in ukrepi za obrambo ter varstvo pred naravnimi in drugimi nesrečami)

(1) Varstvo pred naravnimi in drugimi nesrečami: Območje OLN se ne nahaja na območju posebnih naravnih omejitev. V širšem ureditvenem območju OLN so zadostni običajni zaščitni ukrepi pred erozijo. Srednja gladina podtalnice je na obravnavanem mestu 4 m pod površjem, to je na koti ca 223.50 m n.m. Najvišja gladina podtalnice je možna tudi 0.5 - 1 m nad srednjo gladino podtalnice. Obravnavano območje spada v VII. stopnjo potresne nevarnosti. Projektni pospešek tal znaša 0,100 g. V vseh novih objektih je potrebna ojačitev prve plošče skladno z veljavnimi predpisi. Za primere razlitja nevarnih snovi (olja, goriva) je potrebno pripraviti načrt za hitro ukrepanje in voditi evidenco o nevarnih snoveh, ki se uporabljajo na gradbišču. Možnost razlitja nevarnih snovi v času gradnje objekta se zmanjša na minimum z nadzorom tehnične usposobljenosti vozil in gradbene mehanizacije, nadzorom nad uporabo in skladiščenjem goriv ter motornih in strojnih olj, nadzorom nad ravnanjem z odstranjenimi gradbenimi elementi z obstoječih utrjenih površin in objektov, in nadzorom nad

ravnanjem z odpadno embalažo ter ostanki gradbenih in drugih materialov.

(2) Varstvo pred požarom:

Območje OPPN se nahaja na področju, kjer je požarna ogroženost naravnega okolja majhna. Doseganje predpisane ravni požarne varnosti mora biti obdelana v projektni dokumentaciji v skladu z veljavnimi predpisi s področja požarne varnosti. V projektni dokumentacijo morajo biti predvideni ukrepi povezani z širjenjem požara na sosednje objekte, nosilnostjo konstrukcije ter širjenjem požara po stavbah, evakuacijskimi potmi, sistemi za javljanje in alarmiranje, napravami za gašenje in dostopom gasilcev, potrebnimi odmiki od parcelnih mej in med objekti ter potrebne protipožarne ločitve. Voda potrebna za gašenje požara v stavbah bo zagotovljena z javnih hidrantnim omrežjem. Za omejitev širjenja požara na sosednje stavbe se zagotavlja z minimalni odmiki od parcelnih mej in s pravilno načrtovano protipožarno ločitvijo med objekti vrstnih pozidav. Stavbe morajo biti projektirane in grajene tako, da je ob požaru na voljo zadostno število ustreznih izvedenih evakuacijskih poti in izhodov na ustreznih lokacijah, ki omogočajo hiter in varen umik. Intervencija in dostava bosta zagotovljeni preko vseh prometnih, manipulativnih in interventnih poti znotraj območja OLN. Kinematični elementi cestnega priključka morajo zagotavljati prevoznost tipičnim vozilom kot tudi komunalnemu 3 osnemu vozilu, gasilskemu vozilu ipd. Takšnim obremenitvam mora »slediti« tudi dimenzioniranje nosilne konstrukcije.«.

18. člen

Spremeni se 20. člen odloka tako, da se glasi:

»20. člen

(načrt parcelacije)

Mejne točke parcel in objektov so opredeljene po Gauss-Krugerjevem koordinatnem sistemu in so priloga tega odloka. Zemljišče sestavljajo parcele: P13- s površino 652,5m², P14- s površino 607,5m², P15- s površino 604 m², P16- s površino 577,5 m², P17- s površino 576,5m², P18- s površino 557m², P19- s površino 328m², P19- s površino 328m², P20- s površino 310m², P21- s površino 312m², P22- s površino 316m², P23- s površino 523m², P24- s površino 561m², P25- s površino 562m², P26- s površino 598m², P27- s površino 593m², P28- s površino 668m², P32- s površino 340m², P33- s površino 291m², P34- s površino 289m², P35- s površino 351m², P36- s površino 346m², P37- s površino 282m², P38- s površino 344m², P39- s površino 341m², P40- s površino 275m², P41- s površino 275m², P42- s površino 334m², P43- s površino 330m², P44- s površino 268m², P45- s površino 326m², P46- s površino 321m², P47- s površino 262m², P48- s površino 261 m², P49- s površino 468m², P50- s površino 1.496 m², P51- s površino 377m², P52- s površino 441m², P53- s površino 124m². Parcele se lahko preoblikujejo drugače vendar njihova površina ne sme odstopati več kot 5% površine. Preoblikovanje mora biti prikazano in utemeljeno v projektni dokumentaciji. Parcelacija je razvidna iz kartografskega dela lokacijskega načrta – karta št. 07- Načrt parcelacije s prikazom javnega dobra.«.

19. člen

Spremeni se 21. člen odloka tako, da se glasi:

»21. člen

(javno dobro)

Javno dobro predstavljajo nove nastale ulice s pripadajočimi pločniki, koridorji za pešce in pasovi za komunalno infrastrukturo. Javno dobro na območju S-P10-S8/2 obsega zemljišča s parc. št. del 529/44, del 529/48, del 529/49, 529/50, del 529/52, del 529/58 in del 529/59 v skupni velikosti 5.057,3 m². Ureditev javnega

dobra je razvidna iz kartografskega dela občinskega lokacijskega načrta – karta št. 07- Načrt parcelacije s prikazom javnega dobra.«

20. člen

Spremeni se 24. člen odloka tako, da se glasi:

»24. člen

(dopustna odstopanja od načrtovanih rešitev)

(1) Odstopanja pri načrtovanju objektov:

V območju obdelave veljajo naslednje urbanistične omejitve, ki so prikazane v grafičnem delu:

- gradbena linija je črta, ki se ne sme presegati (razen z zunanjim stopniščem, nadstreškom in napuščem max. 1m) in na katero morajo biti z enim robom postavljeni novozgrajeni objekti, dovoljeni so le manjši odmiki delov fasad v notranjost;
- gradbeno mejo lahko zarisane tlorisne gabarite presegajo z balkoni, vetrolovi, izzidki, nadstreški, napušči in zunanjimi stopnicami, za zagotavljanje ureditve funkcionalnega tlorisa ter izpolnjevanje pogojev toplotnih karakteristik stavb. Dovoljena je izgradnja stavb manjših tlorisnih gabaritov;
- odstopanje od tlorisnih gabaritov je možno znotraj opredeljenih in grafično prikazanih gradbenih linij in mej.
- tlorisna zasnova objektov v nizih E,F,G,H I se lahko poljubno spreminja (kot na primer zamiki objektov, pozicije izzidkov, etažnost) znotraj predpisanih regulacijskih elementov;
- preseganje višinskih gabaritov je možno za postavitev strojne opreme (klime, prezračevalni sistemi, dimniki, sončni kolektorji, sončne elektrarne, fotovoltaika...);
- dovoljena je izgradnja stavb nižjih višinskih gabaritov. Vse stavbe so lahko grajene brez kleti ali s kletjo.

(2) Dopustna so odstopanja pri komunalnem, energetskem in telekomunikacijskem urejanju, pod pogojem, da te spremembe oziroma nova postavitve ne spreminjajo koncepta podrobnega načrta in da so za izvedbo odstopanj pridobljena soglasja občine in nosilcev urejanja prostora.

(3) Dopustno je preoblikovanje površin za dostavo – parkiranje, dostopov in vhodov skladno s potrebami investitorjev. Natančnejše rešitve se opredelijo v projektni dokumentaciji.«

21. člen

Spremembe in dopolnitve občinskega lokacijskega načrta so stalno na vpogled v prostorih Občine Hajdina, Zg. Hajdina 44a, 2288 Hajdina in prostorih Skupne občinske uprave Ptuj, Mestni trg 1, 2250 Ptuj.

22. člen

Ta odlok začne veljati petnajsti dan po objavi v Uradnem glasilu slovenskih občin.

Številka: 3505-7/2018-2

Datum: 3. 10. 2019

Občina Hajdina
mag. Stanislav Glažar, župan

OBČINA HOČE-SLIVNICA

1024. Sklep o ugotovitvi javne koristi

Na podlagi 194. člena Zakona o urejanju prostora (Uradni list RS, št. 61/17) in 29. člena Zakona o lokalni samoupravi (Uradni list RS, št. 94/07 – uradno prečiščeno besedilo, 76/08, 79/09, 51/10, 40/12 – ZUJF, 14/15 – ZUUJFO, 11/18 – ZSPDLSL-1 in 30/18) ter Statuta občine Hoče-Slivnica (UGSO, št. 61/2018) sprejema Občinski svet Občine Hoče-Slivnica na svoji 7. korespondenčni seji dne 8. 10. 2019 naslednji sklep

SKLEP O UGOTOVITVI JAVNE KORISTI

1. člen

S tem sklepom se ugotovi, da je izgradnja povezovalne ceste v industrijsko cono I 11 na nepremičninah parc. št. 1124/4 in 1132/4, k.o. Spodnje Hoče, v javno korist.

2. člen

Občinski svet Občine Hoče-Slivnica pooblašča župana Občine Hoče-Slivnica, da pri pristojni upravni enoti v skladu z 199. in 205. členom Zakona o urejanju prostora (Uradni list RS, št. 61/17) vloži zahtevo za razlastitev na nepremičninah parc. št. 1124/4 in 1132/4, k.o. Spodnje Hoče, ter da v sodelovanju s strokovnimi službami naredi vse potrebno, da se prične postopek nujne razlastitve v javno korist.

3. člen

Ta sklep začne veljati naslednji dan po objavi v Uradnem glasilu slovenskih občin.

Številka:03201-14/2019

Datum: 8. 10. 2019

Občina Hoče-Slivnica
dr. Marko Soršak, župan

1025. Sklep o ugotovitvi javne koristi

Na podlagi 194. člena Zakona o urejanju prostora (Uradni list RS, št. 61/17) in 29. člena Zakona o lokalni samoupravi (Uradni list RS, št. 94/07 – uradno prečiščeno besedilo, 76/08, 79/09, 51/10, 40/12 – ZUJF, 14/15 – ZUUJFO, 11/18 – ZSPDLSL-1 in 30/18) ter Statuta občine Hoče-Slivnica (UGSO, št. 61/2018) sprejema Občinski svet Občine Hoče-Slivnica na svoji 7. korespondenčni seji dne 8. 10. 2019 naslednji sklep

SKLEP O UGOTOVITVI JAVNE KORISTI

1. člen

S tem sklepom se ugotovi, da je ureditev lastninske pravice nepremičninah parc. št. 1582/8 in 1582/10, k.o. Spodnje Hoče in parc. št. 11/43, k.o. Čreta, v javno korist, saj čezenj poteka kategorizirana javna pot.

2. člen

Občinski svet Občine Hoče-Slivnica pooblašča župana Občine Hoče-Slivnica, da pri pristojni upravni enoti v skladu z 199. in 205. členom Zakona o urejanju prostora (Uradni list RS, št. 61/17) vloži zahtevo za razlastitev na nepremičninah parc. št. 1582/8, 1582/10, k.o. Spodnje Hoče in parc. št. 11/43, k.o. Čreta, ter da v sodelovanju s

strokovnimi službami naredi vse potrebno, da se prične postopek nujne razlastitve v javno korist.

3. člen

Ta sklep začne veljati naslednji dan po objavi v Uradnem glasilu slovenskih občin.

Številka: 03201-14/2019

Datum: 08. 10. 2019

Občina Hoče-Slivnica
dr. Marko Soršak, župan

1026. Tehnični popravek Odlok o občinskem prostorskem načrtu Občine Hoče-Slivnica (MUV, št. 28/14, 4/15-teh. popravek, 10/15-obvezna razlaga, 23/15-teh. popravek, 24/15-obvezna razlaga, 1/16-teh. popravek, 9/16, 10/16-teh. popravek, 4/17-teh. popravek, 6/17, 23/17, 3/18-obvezna razlaga, Uradno glasilo slovenskih občin št. 18/2019, 37/2019)

Na podlagi 124. člena Zakona o urejanju prostora (Uradni list RS, št. 61/17) in Statuta Občine Hoče-Slivnica (Uradno glasilo slovenskih občin, št. 61/2018) je Občinski svet Občine Hoče-Slivnica na svoji 7. korespondenčni seji z dne 8. 10. 2019 sprejel

TEHNIČNI POPRAVEK

ODLOK O OBČINSKEM PROSTORSKEM NAČRTU OBČINE HOČE-SLIVNICA (MUV, ŠT. 28/14, 4/15-TEH. POPRAVEK, 10/15-OBVEZNA RAZLAGA, 23/15-TEH. POPRAVEK, 24/15-OBVEZNA RAZLAGA, 1/16-TEH. POPRAVEK, 9/16, 10/16-TEH. POPRAVEK, 4/17-TEH. POPRAVEK, 6/17, 23/17, 3/18-OBVEZNA RAZLAGA, URADNO GLASILO SLOVENSКИH OBČIN ŠT. 18/2019, 37/2019)

(1) Izvede se tehnični popravek Odloka o občinskem prostorskem načrtu Občine Hoče-Slivnica (MUV, št. 28/14, 4/15-teh. popravek, 10/15-obvezna razlaga, 23/15-teh. popravek, 24/15-obvezna razlaga, 1/16-teh. popravek, 9/16, 10/16-teh. popravek, 4/17-teh. popravek,

6/17, 23/17, 3/18-obvezna razlaga, Uradno glasilo slovenskih občin št. 18/2019, 37/2019)

(2) Tehnični popravek se nanaša na parc. št. 373/3, k.o. Slivnica. Tehnični popravek se izvede v kartografski dokumentaciji k planu v merilu 1 : 5000, in sicer tako da se pri tej parceli vpiše pravilna oznaka PF4.

(3) Tehnični popravek se objavi v Uradnem glasilu slovenskih občin in začne veljati naslednji dan po objavi.

Številka: 03201-14/2019

Datum: 8. 10. 2019

Občina Hoče-Slivnica
dr. Marko Soršak, župan

OBČINA KOBILJE

1027. Odlok o rebalansu proračuna Občine Kobilje za leto 2019

Na podlagi 29. člena Zakona o lokalni samoupravi (Uradni list RS, št. 72/93 in dopolnitve) in 29. člena Zakona o javnih financah (Uradni list RS, št. 79/99, 124/00, 79/01, 30/02, 56/02 – ZJU in 110/02 – ZTB-B) in 14. člena Statuta Občine Kobilje (Uradno glasilo slovenskih občin, št. 2/2011) je Občinski svet Občine Kobilje na 6. redni seji dne 2.10.2019 sprejel

ODLOK

O REBALANSU PRORAČUNA OBČINE KOBILJE ZA LETO 2019

1. člen

V odloku o proračunu občine Kobilje za leto 2019 (Uradno glasilo slovenskih občin, št. 8/2019) se 2. člen spremeni tako, da se glasi:

V splošnem delu proračuna so prikazani prejemki in izdatki po ekonomski klasifikaciji do ravni kontov v naslednjih zneskih:

Konto	Naziv	Znesek v EUR
	A. BILANCA PRIHODKOV IN ODHODKOV	
	Skupina/podskupina kontov	
I.	SKUPAJ PRIHODKI (70+71+72+73+74)	611.000,00
	TEKOČI PRIHODKI (70+71)	460.563,00
70	DAVČNI PRIHODKI	389.903,00
700	Davki na dohodek in dobiček	364.832,00
703	Davki na premoženje	22.171,00
704	Domači davki na blago in storitve	2.900,00
706	Drugi davki	0,00
71	NEDAVČNI PRIHODKI	70.660,00
710	Udeležba na dobičku in dohodki od premoženja	19.660,00
711	Takse in pristojbine	0,00
712	Globe in druge denarne kazni	200,00
713	Prihodki od prodaje blaga in storitev	0,00
714	Drugi nedavčni prihodki	50.800,00
72	KAPITALSKI PRIHODKI	19.821,00
720	Prihodki od prodaje osnovnih sredstev	19.821,00
721	Prihodki od prodaje zalog	0,00
722	Prihodki od prodaje zemljišč in neopredmetenih sredstev	0,00
73	PREJETE DONACIJE	4.000,00
730	Prejete donacije iz domačih virov	4.000,00
731	Prejete donacije iz tujine	0,00

74	TRANSFERNI PRIHODKI	126.616,00
740	Transforni prihodki iz drugih javnofinančnih institucij	68.616,00
741	Prejeta sredstva iz državnega prorač.iz sredstev proračuna EU	58.000,00
II.	SKUPAJ ODHODKI (40+41+42+43+45)	647.874,73
40	TEKOČI ODHODKI	275.352,00
400	Plače in drugi izdatki zaposlenim	57.070,00
401	Prispevki delodajalcev za socialno varnost	9.556,00
402	Izdatki za blago in storitve	204.026,00
403	Plačila domačih obresti	200,00
409	Rezerve	4.500,00
41	TEKOČI TRANSFERI	225.167,00
410	Subvencije	10.679,00
411	Transferi posameznikom in gospodinjstvom	92.745,00
412	Transferi nepridobitnim organizacijam in ustanovam	30.000,00
413	Drugi tekoči domači transferi	91.743,00
414	Tekoči transferi v tujino	0
42	INVESTICIJSKI ODHODKI	141.355,73
420	Nakup in gradnja osnovnih sredstev	141.355,73
43	INVESTICIJSKI TRANSFERI	6.000,00
430	Investicijski transferi	6.000,00
III.	PRORAČUNSKI PRIMANJKLJAJ (I. – II.)	-36.874,73
	B. RAČUN FINANČNIH TERJATEV IN NALOŽB	0,00
IV.	PREJETA VRAČILA DANIH POSOJIL IN PRODAJA KAPITALSKIH DELEŽEV (750+751+752)	0,00
75	PREJETA VRAČILA DANIH POSOJIL IN PRODAJA KAPITALSIH DELEŽEV	0,00
750	Prejeta vračila danih posojil	0,00
751	Prodaja kapitalskih deležev	0,00
752	Kupnine iz naslova privatizacije	0,00
V.	DANA POSOJILA IN POVEČANJE KAPITALSKIH DELEŽEV (440+441+442+443)	0,00
44	DANA POSOJILA IN POVEČANJE KAPITALSKIH DELEŽEV	0,00
440	Dana posojila	0,00
441	Povečanje kapitalskih deležev in finančnih naložb	0,00
442	Poraba sredstev kupnin iz naslova privatizacije	0,00
443	Povečanje namenskega premoženja v javnih skladih in drugih osebah javnega prava, ki imajo premoženje v svoji lasti	0,00
VI.	PRÉJETA MINUS DANA POSLOJILA IN SPREMEMBE KAPITALSKIH DELEŽEV (IV.-V.)	0,00
	C. RAČUN FINANCIRANJA	0,00
VII.	ZADOLŽEVANJE (500)	0,00
50	ZADOLŽEVANJE	0,00
500	Domače zadolževanje	0,00
VIII.	ODPLAČILA DOLGA (550)	4.388,00
55	ODPLAČILA DOLGA	4.388,00
550	Odplačila domačega dolga	4.388,00
IX.	SPREMEMBA STANJA SREDSTEV NA RAČUNU (I.+IV.+VII.-II.-V.-VIII.)	-41.262,73
X.	NETO ZADOLŽEVANJE (VII.-VIII.)	0,00
XI.	NETO FINANCIRANJE (VI.+X.-IX.)	41.262,73
XII.	STANJE SREDSTEV NA RAČUNU NA DAN 31. 12. PRETEKLEGA LETA	41.262,73

2. člen

Splošni in posebni del proračuna in načrt razvojnih programov z obrazložitvami so sestavni del tega odloka.

3. člen

Ta odlok začne veljati naslednji dan po objavi v Uradnem glasilu slovenskih občin.

Štev.: 64

Datum: 2.10.2019

Občina Kobilje
Robert Ščap, župan

OBČINA LJUTOMER**1028. Zaključni račun proračuna Občine Ljutomer za leto 2018**

Na podlagi Zakona o javnih financah (Uradni list RS, št. 11/11 - UPB, 14/13 - popr., 101/13, 55/15 - ZFisP, 71/17 - ZIPRS1819 in 13/18), Navodila o pripravi zaključnega računa državnega in občinskega proračuna ter metodologije za pripravo poročila o doseženih ciljih in rezultatih neposrednih in posrednih uporabnikov proračuna (Uradni list RS, št. 12/01, 10/06, 8/07 in 102/10) in 18. člena Statuta Občine Ljutomer (Uradno glasilo Občine Ljutomer, št. 11/09, 7/11, 2/13 in 1/16) je Občinski svet Občine Ljutomer na 6. redni seji, dne 2. 10. 2019 sprejel naslednji

**ZAKLJUČNI RAČUN
PRORAČUNA OBČINE LJUTOMER
ZA LETO 2018**

1. člen

Sprejme se zaključni račun proračuna Občine Ljutomer za leto 2018.

2. člen

Zaključni račun proračuna Občine Ljutomer za leto 2018 sestavljata splošni in posebni del. V splošnem delu je podan podrobnejši prikaz predvidenih in realiziranih prihodkov in odhodkov oziroma prejemkov in izdatkov iz bilance prihodkov in odhodkov, računa finančnih terjatev

in naložb ter računa financiranja; v posebnem delu pa prikaz predvidenih in realiziranih odhodkov in drugih izdatkov proračuna Občine Ljutomer za leto 2018. Sestavni del zaključnega računa je tudi načrt razvojnih programov, v katerem je podan prikaz o realizaciji v letu 2018.

Zaključni račun proračuna Občine Ljutomer za leto 2018 obsega v evrih:

A. BILANCA PRIHODKOV IN ODHODKOV		v EUR
Skupina/Podskupina kontov		Zaključni račun 2018
I.	SKUPAJ PRIHODKI (70+71+72+73+74+78)	10.066.584
	TEKOČI PRIHODKI (70+71)	9.045.725
70	DAVČNI PRIHODKI	8.081.929
700	Davki na dohodek in dobiček	6.847.162
703	Davki na premoženje	953.877
704	Domači davki na blago in storitve	280.891
71	NEDAVČNI PRIHODKI	963.795
710	Udeležba na dobičku in dohodki od premoženja	438.090
711	Takse in pristojbine	14.217
712	Globe in druge denarne kazni	13.241
713	Prihodki od prodaje blaga in storitev	117.110
714	Drugi nedavčni prihodki	381.137
72	KAPITALSKI PRIHODKI	143.290
722	Prihodki od prodaje zemljišč in neopredmetenih dolgoročnih sredstev	143.290
73	PREJETE DONACIJE	13.125
730	Prejete donacije iz domačih virov	13.125
74	TRANSFERNI PRIHODKI	849.116
740	Transferi prihodki iz drugih javnofinančnih institucij	784.037
741	Prejeta sredstva iz državnega proračuna iz sredstev EU in iz drugih držav	65.079
78	PREJETA SREDSTVA IZ EVROPSKE UNIJE	15.328
787	Prejeta sredstva od drugih evropskih institucij	15.328
II.	SKUPAJ ODHODKI (40+41+42+43)	11.299.941
40	TEKOČI ODHODKI	3.786.690
400	Plače in drugi izdatki zaposlenim	899.313
401	Prispevki delodajalcev za socialno varnost	143.440
402	Izdatki za blago in storitve	2.368.319
403	Plačila domačih obresti	37.714
409	Rezerve	337.904
41	TEKOČI TRANSFERI	3.863.359
410	Subvencije	30.000
411	Transferi posameznikom in gospodinjstvom	2.569.591
412	Transferi nepridobitnim organizacijam in ustanovam	398.686
413	Drugi tekoči domači transferi	865.082
42	INVESTICIJSKI ODHODKI	3.456.834
420	Nakup in gradnja osnovnih sredstev	3.456.834
43	INVESTICIJSKI TRANSFERI	193.058
431	Investicijski transferi pravnim in fizičnim osebam, ki niso proračunski uporabniki	143.390
432	Investicijski transferi proračunskim uporabnikom	49.668
III.	PRORAČUNSKI PRESEŽEK (PRIMANJKLJAJ) (I. – II.)	-1.233.357
B. RAČUN FINANČNIH TERJATEV IN NALOŽB		
Skupina/Podskupina kontov		Zaključni račun 2018
IV.	PREJETA VRAČILA DANIH POSOJIL IN PRODAJA KAPITALSKIH DELEŽEV (750+751+752)	0
75	PREJETA VRAČILA DANIH POSOJIL	0
750	Prejeta vračila danih posojil	0
V.	DANA POSOJILA IN POVEČANJE KAPITALSKIH DELEŽEV (440+441+442)	0
44	DANA POSOJILA IN POVEČANJE KAPITALSKIH DELEŽEV	0
440	Dana posojila	0
VI.	PREJETA MINUS DANA POSLOJILA IN SPREMEMBE KAPITALSKIH DELEŽEV (IV.-V.)	0
C. RAČUN FINANCIRANJA		
Skupina/Podskupina kontov		Zaključni račun 2018
VII.	ZADOLŽEVANJE (500)	753.150
50	ZADOLŽEVANJE	753.150

500	Domače zadolževanje	753.150
VIII.	ODPLAČILA DOLGA (550)	526.848
55	ODPLAČILA DOLGA	526.848
550	Odplačila domačega dolga	526.848
IX.	SPREMEMBA STANJA SREDSTEV NA RAČUNU (I.+IV.+VII.-II.-V.-VIII.)	-1.007.055
X.	NETO ZADOLŽEVANJE (VII.-VIII.)	226.302
XI.	NETO FINANCIRANJE (VI.+X.-IX.)	1.233.357
XII.	STANJE SREDSTEV NA RAČUNU NA DAN 31. 12. PRETEKLEGA LETA	1.364.386
9009	Splošni sklad za drugo	1.364.386

3. člen

Splošni in posebni del zaključnega računa proračuna z obrazložitvami, realizacija načrta razvojnih programov in priloge k zaključnemu računu proračuna se kot sestavni del zaključnega računa objavijo na spletni strani Občine Ljutomer.

4. člen

Zaključni račun proračuna Občine Ljutomer za leto 2018 se objavi v Uradnem glasilu slovenskih občin.

Številka: 410/2019-10-93

Datum: 2. 10. 2019

Občina Ljutomer
mag. Olga Karba, županja

1029. Odlok o občinskem podrobnem prostorskem načrtu za širitev poslovne cone za območje EUP LJ 37

Na podlagi 119. člena v povezavi s 115. členom Zakona o urejanju prostora (Uradni list RS, št. 61/17), 21. in 29. člena Zakona o lokalni samoupravi (Uradni list RS, št. 94/07 – UPB, 76/08, 79/09, 51/10, 40/12 – ZUJF, 14/15 – ZUUJFO, 11/18 – ZSPDLS-1 in 30/18) ter 16. člena Statuta Občine Ljutomer (Uradno glasilo Občine Ljutomer, št. 11/09, 7/11, 2/13 in 1/16) je Občinski svet Občine Ljutomer na 6. seji dne 2. 10. 2019 sprejel

ODLOK O OBČINSKEM PODROBNEM PROSTORSKEM NAČRTU ZA ŠIRITEV POSLOVNE CONE ZA OBMOČJE EUP LJ 37

1 Uvodne določbe**1. člen****(predmet odloka)**

S tem odlokom se sprejme Občinski podrobni prostorski načrt za širitev poslovne cone za območje EUP LJ 37 (v nadaljnjem besedilu: občinski podrobni prostorski načrt).

2. člen**(vsebina odloka)**

Ta odlok določa območje občinskega podrobnega prostorskega načrta, prostorsko ureditev, ki je načrtovana z občinskim podrobnim prostorskim načrtom, umestitev načrtovane ureditve v prostor, zasnovo projektnih rešitev in pogojev glede priključevanja objektov na gospodarsko javno infrastrukturo in grajeno javno dobro, rešitve in ukrepe za celostno ohranjanje kulturne dediščine, rešitve in ukrepe za varovanje okolja, naravnih virov ter ohranjanja narave, rešitve in ukrepe za obrambo ter varstvo pred naravnimi in drugimi nesrečami, vključno z varstvom pred požarom, etapnost izvedbe prostorske ureditve, velikost dopustnih odstopanj od funkcionalnih,

oblikovalskih in tehničnih rešitev, druge pogoje in zahteve za izvajanje občinskega podrobnega prostorskega načrta ter usmeritve za določitev meril in pogojev po prenehanju veljavnosti občinskega podrobnega prostorskega načrta.

3. člen**(vsebina občinskega podrobnega prostorskega načrta)**

(1) Občinski podrobni prostorski načrt vsebuje tekstualni in grafični del.
(2) Tekstualni del občinskega podrobnega prostorskega načrta vsebuje besedilo odloka.
(3) Grafični del občinskega podrobnega prostorskega načrta vsebuje naslednje grafične načrte:

- izsek grafičnega načrta kartografskega dela občinskega prostorskega načrta s prikazom lege prostorske ureditve na širšem območju v merilu 1 : 2000,
- območje občinskega podrobnega prostorskega načrta z obstoječim parcelnim stanjem v merilu 1 : 1000,
- prikaz vplivov in povezav s sosednjimi območji v merilu 1 : 1000,
- zazidalna oziroma poteka omrežij in priključevanja objektov na gospodarsko javno infrastrukturo v merilu 1 : 1000,
- prikaz ureditev, potrebnih za obrambo ter varstvo pred naravnimi in drugimi nesrečami, vključno z varstvom pred požarom v merilu 1 : 1000,
- načrt parcelacije v merilu 1 : 1000.

4. člen**(priloge občinskega podrobnega prostorskega načrta)**

Občinski podrobni prostorski načrt ima naslednje priloge:

- izvleček iz hierarhično višjega prostorskega akta,
- prikaz stanja prostora,
- strokovne podlage, na katerih temeljijo rešitve občinskega podrobnega prostorskega načrta,
- smernice in mnenja,
- obrazložitev in utemeljitev občinskega podrobnega prostorskega načrta,
- povzetek za javnost.

2 Območje občinskega podrobnega prostorskega načrta**5. člen****(območje občinskega podrobnega prostorskega načrta)**

(1) Območje občinskega podrobnega prostorskega načrta se nahaja v severozahodnem delu naselja Ljutomer, na robu industrijskega kompleksa, na levem bregu reke Ščavnice in obsega parcele št. 3024, 3025/1, 3025/2, 3026, 3027 in 3028 vse v k.o. Ljutomer. Površina območja občinskega podrobnega prostorskega načrta znaša 24.789,9 m² oziroma 2,5 ha.

(2) Območje občinskega podrobnega prostorskega načrta je nepozidano stavbno zemljišče, ki v naravi predstavlja njive.

(3) Območje občinskega podrobnega prostorskega načrta se nahaja na območju izvedenih hidromelioracij (osuševanja). Območij varstva narave, območij varovanja kulturne dediščine, poplavno ogroženih območij ali drugih varstvenih območij ni zaslediti na območju občinskega podrobnega prostorskega načrta.

(4) Območje občinskega podrobnega prostorskega načrta še ni komunalno opremljeno in nima neposrednega dostopa do cestnega omrežja. Ob območju občinskega podrobnega prostorskega načrta se nahajajo parcele, ki so bodisi javno dobro oziroma v občinski lasti in na katerih je možno izvesti dostop do državne ceste (regionalna cesta 1. reda Križevci-Ljutomer, št. odseka 1309) oziroma do javne poti (javna pot Ljutomer- Babinci, št. odseka 725041). V bližini območja občinskega podrobnega prostorskega načrta se nahaja naslednja gospodarska infrastruktura:

- elektroenergetska infrastruktura, transformatorska postaja na parceli št. 1404/7 k.o. Ljutomer, do katere je speljan 20 kV kablovod,
- plinovodno omrežje je oddaljeno cca 200 metrov,
- ob državni cesti poteka cevovod za komunalno odpadno vodo,
- vodovodno omrežje je oddaljeno cca 100 m,
- telekomunikacijsko omrežje, ki je razvejano med bližnjimi objekti.

3 Prostorska ureditev, ki je načrtovana z občinskim podrobnim prostorskim načrtom

6. člen

(načrtovana prostorska ureditev)

(5) Z občinskim podrobnim prostorskim načrtom se načrtuje:

- gradnja stavb namenjenih obrtnim, proizvodnim, servisnim, storitvenim, skladiščnim, trgovskim ali poslovnim dejavnostim,
- gradnja cestnih priključkov na državno in občinsko cesto,
- gradnja dostopnih cest,
- ureditev utrjenih in zelenih površin.

(6) Poleg tega se z občinskim podrobnim prostorskim načrtom načrtuje še gradnja ostale gospodarske javne infrastrukture, gradnja pomožnih objektov ter dela v zvezi z zunanjimi ureditvami.

4 Umestitev načrtovane ureditve v prostor

4.1 Vplivi in povezave prostorske ureditve s sosednjimi območji

7. člen

(vplivi in povezave prostorske ureditve s sosednjimi območji)

Posegi izven območja občinskega podrobnega prostorskega načrta so dovoljeni za izgradnjo, prestavitve in rekonstrukcijo prometne, okoljske, energetske in komunikacijske infrastrukture za potrebe priključevanja območja občinskega podrobnega prostorskega načrta.

4.2 Rešitve načrtovanih objektov in površin

8. člen

(rešitve načrtovanih objektov in površin)

(1) Načrtovane objekte in površine se oblikuje ter umešča v prostor na podlagi začrtanih robnih pogojev in usmeritev za projektiranje in gradnjo občinskega

podrobnega prostorskega načrta, ki omogočajo fleksibilnost in prilagodljivost glede na potrebe investitorjev, hkrati pa zagotavljajo utemeljeno in premišljeno umeščanje v prostor.

(2) Rešitve načrtovanih objektov in površin so lahko tudi drugačne, v kolikor so v skladu z določbami glede pogojev in usmeritev za projektiranje in gradnjo tega odloka.

4.3 Pogoji in usmeritve za projektiranje in gradnjo

9. člen

(vrste gradenj in drugih posegov ter ureditev)

Na območju občinskega podrobnega prostorskega načrta so dopustne naslednje izvedbe del:

- sanacija in priprava zemljišča,
- gradnja novega objekta,
- rekonstrukcija objekta,
- odstranitev objekta,
- sprememba namembnosti,
- vzdrževanje objekta.

10. člen

(vrste objektov glede na namen in zahtevnost gradnje)

Na območju občinskega podrobnega prostorskega načrta so dopustne naslednje vrste objektov glede na namen:

- druge poslovne stavbe,
- trgovske stavbe,
- stavbe za storitvene dejavnosti,
- industrijske stavbe,
- postajna poslopja, terminali, stavbe za izvajanje komunikacij ter z njimi povezane stavbe,
- garažne stavbe,
- rezervoarji, silosi in skladiščne stavbe,
- druge stavbe, ki niso uvrščene drugje,
- avtoceste, hitre ceste, glavne ceste in regionalne ceste,
- lokalne ceste in javne poti, nekategorizirane ceste in gozdne ceste,
- mostovi in viadukti,
- podhodi,
- jezovi, vodne pregrade in drugi vodni objekti,
- lokalni (distribucijski) plinovodi,
- lokalni vodovodi za pitno in tehnološko vodo,
- lokalni cevovodi za toplo vodo, paro in stisnjen zrak,
- vodni stolpi, vodnjaki in hidranti,
- cevovodi za odpadno vodo,
- čistilne naprave,
- lokalni (distribucijski) elektroenergetski vodi in lokalna komunikacijska omrežja,
- drugi gradbeni inženirski objekti za šport, rekreacijo in prosti čas,
- drugi gradbeni inženirski objekti, ki niso uvrščeni drugje,
- vsi nezahtevni in enostavni objekti razen pomolov, objektov za rejo živali, pomožnih kmetijsko-gozdarskih objektov, objektov za kmetijske proizvode in dopolnilno dejavnost, pomožnih letaliških, pristaniških objektov in pomožnih objektov na smučišču.

11. člen

(lega, velikosti in oblikovanje objektov)

(1) Stavbe:

- lega: znotraj površine za razvoj stavbe, ki je določena z gradbenimi mejami. Gradbena meja je črta, katero načrtovani objekt ne sme presežati, lahko pa se je dotika s fasado ali pa je od nje

odmaknjen v notranjost zemljišča. Gradbeno mejo lahko presegajo le napušči, nadstreški nad vhodi, zunanja stopnišča, manjši oblikovni poudarki fasade ipd. V primeru združevanja ali deljenja parcel se površine za razvoj stavb smiselno povečajo ali zmanjšajo;

- tlorisni gabarit: omejen s faktorjem zazidanosti parcele (z), kateri je največ 0,6. Faktor zazidanosti parcele, namenjene gradnji, se določi kot razmerje med zazidano površino in celotno površino parcele, namenjene gradnji;
 - višinski gabarit: prilagodi se kapacitetnim zahtevam in namenu;
 - fasada: svobodno zasnovana s kakovostnimi in trajnimi materiali;
 - streha: štirikapna, dvokapna, enokapna in ravna ali njihova kombinacija;
 - strešna kritina: pogojena je s tehnološko rešitvijo strehe.
- (2) Gradbeni inženirski objekti:
- lega: na celotnem območju občinskega podrobnega prostorskega načrta;
 - velikost: prilagodi se kapacitetnim zahtevam in namenu;
 - oblikovanje: prilagodi se tehnološkim zahtevam in namenu. Pristope do objektov in zemljišč ter funkcionalne prometne površine ob objektih se primerno utrdi.
- (3) Nezahtevni in enostavni objekti:
- lega: najbolj izpostavljeni deli objekta so od meje sosednjega zemljišča odmaknjeni najmanj 1,00 m, s soglasjem lastnika sosednjega zemljišča pa tudi manj, ograja in objekt, ki nima višine, pa se lahko gradita na oziroma do meje sosednjega zemljišča;
 - velikost: upošteva se določila predpisa o razvrščanju objektov;
 - oblikovanje: objekte se oblikuje tako, da se ne kvari splošnega videza prostora.
- (4) Gradnja objektov in posegi v območju varovalnega pasu gospodarske javne infrastrukture so dopustni le pod pogoji in s soglasjem pristojnega upravljavca.

12. člen

(ureditev in oblikovanje zunanjih površin)

Na območju občinskega podrobnega prostorskega načrta je treba upoštevati naslednje pogoje za ureditev zunanjih površin:

- zunanje ureditve morajo biti prilagojene terenu in višinskim potekom cest,
- zunanje ureditve se izvede na način, ki omogoča neoviran dostop in uporabo funkcionalno oviranim osebam,
- v okviru posameznega stavbnega zemljišča se glede na dejavnost zagotovi potrebna parkirna mesta,
- neutrjene zunanje površine se prilagodi višinskim kotam raščenegega terena na meji območja občinskega podrobnega prostorskega načrta in višinskim kotam prtiličij stavb ter v čim večji meri zatravi,
- na celotnem območju občinskega podrobnega prostorskega načrta se zasaditve izvajajo tako, da se uporabljajo le avtohtone rastlinske vrste, značilne za to območje, ki naj bodo lokalnega izvora.

13. člen

(merila za parcelacijo)

Zemljiške parcele, ki so namenjene gradnji stavb je dopustno združevati ali deliti.

5 Zasnova projektnih rešitev in pogojev glede priključevanja objektov na gospodarsko javno infrastrukturo in grajeno javno dobro

14. člen

(splošni pogoji)

- (1) Pri projektiranju gospodarske javne infrastrukture se upoštevajo veljavni predpisi, normativi in zakonodaja s posameznega področja.
- (2) Detajlni pogoji za priključitev objektov na načrtovano gospodarsko javno infrastrukturo se določijo v fazi izdelave projektne dokumentacije posameznega objekta v skladu s pozitivnimi mnenji, vključno s projektnimi pogoji k temu občinskemu podrobnemu prostorskemu načrtu.
- (3) Gospodarska javna infrastruktura mora biti dimenzionirana na končno načrtovano kapaciteto območja občinskega podrobnega prostorskega načrta.

15. člen

(prometno urejanje)

- (1) Za prometni dostop se zgradi med sabo povezani dostopni cesti in cestna priključka na regionalno cesto I. reda na odseku 1309, Križevci–Ljutomer ter na javno pot na odseku 725041, Ljutomer–Babinci.
- (2) Cestna priključka se dimenzionira z ustreznimi tehničnimi elementi in opremi z ustrezno prometno signalizacijo.
- (3) Vozišče dostopnih cest se izvede v širini najmanj 6,00 m. Ob vozišču dostopne ceste se po potrebi uredi enostranski hodnik za pešce in kolesarje.
- (4) Dovožne priključke do manipulativnih površin posameznih stavb se uredi z dostopnih cest.

16. člen

(odvajanje in čiščenje odpadnih voda)

- (1) Za zbiranje in odvajanje padavinskih, komunalnih in tehnoloških odpadnih voda se izvede ločeni kanalizacijski sistem.
- (2) Komunalne odpadne vode in predhodno ustrezno očiščene tehnološke odpadne vode se odvaja v javno kanalizacijsko omrežje, ki se ga dogradi in se zaključi s komunalno čistilno napravo KČN Ljutomer.
- (3) Padavinske odpadne vode z utrjenih površin in streh se do izgradnje javne meteorne kanalizacije predhodno očiščene prioriteto ponika in zadržuje v zadrževalnikih pred izpustom v vode.
- (4) Pri projektiranju kanalizacije se upoštevajo veljavni tehnični predpisi o javni kanalizaciji.

17. člen

(oskrba z vodo)

- (1) Za oskrbo s pitno, sanitarno in požarno vodo se dogradi obstoječe vodovodno omrežje.
- (2) Podrobnejša merila (velikost cevovoda, potek trase vodovoda ipd.) se določijo v projektni dokumentaciji.
- (3) Pri projektiranju vodovodnega omrežja se upoštevajo veljavni tehnični predpisi o javnem vodovodu.

18. člen

(oskrba z električno energijo)

- (1) Za oskrbo z električno energijo se zgradi nizkonapetostni kabelski razvod od obstoječe transformatorske postaje TP 20/0,4 kV t-592 Obrtna cona 1 do priključno merilne omarice (PMO) posameznega odjemalca.
- (2) Vsa elektroenergetska infrastruktura se projektno obdelava v skladu s tehničnimi pogoji, veljavno tipizacijo, veljavnimi tehničnimi predpisi in standardi.

(3) Vsi posegi in priključki na elektroenergetsko omrežje se izvedejo pod pogoji upravljavca elektroenergetskega omrežja.

19. člen

(zagotavljanje elektronskih komunikacijskih storitev)

(1) Na območju občinskega podrobnega prostorskega načrta se dogradi telekomunikacijska kabelska kanalizacija od priključne točke, obstoječega kabelskega jaška KJ113.

(2) Prenosni medij se določi za vsako stavbo posebej glede na potrebe investitorjev.

(3) Investitor objekta, kjer bo izveden telekomunikacijski priključek, predvidi vgradnjo dovodne telekomunikacijske omarice in zagotovi ustrezni cevni dovod do objekta. V primeru kovinske dovodne omarice, mora biti le-ta ozemljena na skupno ozemljilo objekta. Dovodna telekomunikacijska omarica mora biti vgrajena na mesto, kjer je omogočen 24 urni dostop. Notranja telekomunikacijska inštalacija se naj izvede s tipiziranimi materiali in elementi. Priporoča se izvedba notranje telekomunikacijske inštalacije, ki se z ustrezno cevno povezavo (pri tem se upošteva minimalne dimenzije inštalacijskih cevi) z dovodno telekomunikacijsko omarico zaključi v notranji telekomunikacijski omarici. V notranji telekomunikacijski omarici je potrebno zagotoviti električno napajanje (vtičnica 220 V) in prezračevanje.

20. člen

(javna razsvetljava)

(1) Javna razsvetljava se uredi ob dostopnih cestah v skladu s kriteriji in predpisi glede osvetljenosti cest in ob upoštevanju predpisov o mejnih vrednostih svetlobnega onesnaževanja.

(2) Zunanje površine ob stavbah se osvetli z interno razsvetljavo.

6 Rešitve in ukrepi za celostno ohranjanje kulturne dediščine

21. člen

(varstvo kulturne dediščine)

Na območju občinskega podrobnega prostorskega načrta ni registriranih enot kulturne dediščine.

7 Rešitve in ukrepi za varovanje okolja, naravnih virov ter ohranjanja narave

22. člen

(varstvo voda)

(1) Kanalizacijski sistem mora biti v celoti načrtovan vodotesno ter v ločeni izvedbi za odvajanje komunalnih odpadnih in prečiščenih padavinskih vod. Kanalizacijski sistem za komunalne in padavinske odpadne vode mora biti zgrajen v neprepustni izvedbi v skladu s standardom SIST EN 1610.

(2) Odvajanje čistih padavinskih voda s strešin in utrjenih površin je treba urediti tako, da bo v čim večji možni meri zmanjšan hipni odtok padavinskih voda z urbanih površin, kar pomeni, da je treba predvideti zadrževanje padavinskih voda pred morebitnim iztokom v površinske odvodnike (zatravitve, travne plošče, zadrževalni bazeni, suhi zadrževalniki ipd.).

(3) Padavinske vode s streh objektov, parkirišč in cest je treba odvajati v javno meteorno kanalizacijo, ki jo je treba speljati v bližnji površinski odvodnik. Če ne obstaja možnost priključitve na javno kanalizacijo, se padavinske vode lahko odvajajo preko zbiralnikov padavinskih vod v ustrezno dimenzionirane in zgrajene ponikovalnice, pri čemer je treba upoštevati, da mora biti ponikovalnica locirana izven povoznih in manipulativnih površin.

(4) V primeru direktnega izpusta padavinskih voda v odprt površinski odvodnik (jarek), mora biti ta predviden in izveden tako, da bo izpustna glava oblikovana pod naklonom brežine jarka in ne bo segala v njegov svetli profil. Opremljena mora biti s protipovratno zaklopko. Na območju iztoka mora biti struga jarka ustrezno zavarovana pred vodno erozijo. Detajl iztoka mora biti v projektu za pridobitev vodnega soglasja tekstualno in grafično ustrezno obdelan in prikazan.

(5) Projektna rešitev odvajanja in čiščenja padavinskih odpadnih voda s parkirišč in manipulativnih površin mora biti urejena preko ustrezno dimenzioniranih usedalnikov in lovilcev olj. Lovilci olj morajo biti izdelani in dimenzionirani v skladu s standardom SIST EN 858-2.

(6) V primeru ogrevanja s toplotno črpalko tipa voda-voda, si mora investitor, za poseg v podzemno vodo, predhodno pred izdajo vodnega soglasja pridobiti vodno dovoljenje za neposredno rabo vode za pridobivanje toplote. V kolikor bo vrtina globlja od 30 m si mora investitor pridobiti še dovoljenje za raziskavo podzemnih voda.

(7) V primeru ogrevanja s toplotno črpalko tipa zemlja-voda (geosonda), si mora investitor, za poseg v podzemno vodo, predhodno pred izdajo vodnega soglasja pridobiti dovoljenje za raziskavo podzemnih voda (izvedba vrtine).

(8) Za vsako rabo vodnega vira (podtalnica, geotermalni vir, javni vodovod.), ki presega meje splošne rabe (ogrevanje, tehnološka voda, zalivanje ipd.) je treba pridobiti vodno pravico na podlagi vodnega dovoljenja ali koncesije.

(9) Vsi posegi v prostor, ki bi lahko trajno ali začasno vplivali na vodni režim ali stanje voda se lahko izvedejo samo na podlagi vodnega soglasja, ki ga v sklopu postopka za pridobitev gradbenega dovoljenja izda Ministrstvo za okolje in prostor, Direkcija Republike Slovenije za vode.

23. člen

(varstvo tal)

(1) Ob izkopu gradbene jame je treba vse izkopane plasti tal deponirati ločeno glede na njihovo sestavo. Pri odstranjevanju gornjih plasti zemljine se rodovitna zemlja odlaga v pasovih, ter nato uporabi pri končni ureditvi območja.

(2) Možen vpliv na tla bo največji v času zemeljskih in gradbenih del. V času gradnje bo poseg v tla posledica gradbenih del. Potencialni vir onesnaženja tal predstavlja možnost izlitja olj ali maziv iz gradbene mehanizacije in transportnih vozil, vendar takšen vir onesnaženja predstavlja vsako vozilo rednega prometa, tako da je verjetnost tovrstnega onesnaženja zanemarljiva.

(3) Investitorji morajo pri izdelavi projektne dokumentacije zagotoviti zakonsko določene zaščitne ukrepe za varstvo tal.

24. člen

(ohranjanje narave)

Na območju občinskega podrobnega prostorskega načrta ni naravnih vrednot ali območij pomembnih za biotsko raznovrstnost.

25. člen

(varstvo zraka)

(1) Objekti ne smejo povzročati povečanja emisij onesnaževanja ozračja. Obremenitev zraka ne sme presegati dovoljenih koncentracij v skladu z določili oziroma z veljavnimi predpisi, ki urejajo varstvo zraka.

(2) Prezračevanja objektov se spelje nad strehe objektov.

(3) Dimovodne naprave se gradi tako, da se zagotavlja varno, zanesljivo in trajno delovanje kurišča in da se ne

presega dovoljenih emisije določenih v veljavnem predpisu.

(4) Onesnaževanje zraka z izpušnimi plini transportnih vozil in delovnih strojev med gradnjo se omili z ustreznim načrtovanjem poteka gradnje in uporabo tehnično brezhibnih vozil in strojev.

26. člen (varstvo pred hrupom)

(1) Območje občinskega podrobnega prostorskega načrta se v skladu s predpisi o mejnih vrednostih kazalcev hrupa uvršča v IV. območje varstva pred hrupom. Dovoljena je mejna raven hrupa 65 dBA ponoči in 75 dBA podnevi, ter kritična raven hrupa 80 dBA ponoči in 80 dBA podnevi.

(2) Pri gradnji in obratovanju načrtovanih objektov in vseh ostalih ureditev je treba upoštevati predpisane ravni hrupa, ki ne smejo biti prekoračene. Poleg tega ne smejo biti zaradi obratovanja načrtovanih objektov prekoračene predpisane ravni hrupa na sosednjih območjih, ki so v skladu s predpisi o mejnih vrednostih kazalcev hrupa uvrščena v II. območje varstva pred hrupom in so oddaljena od območja občinskega podrobnega prostorskega načrta manj kot 1.000 m, je potrebno zagotoviti ukrepe varstva pred hrupom, ki bodo raven hrupa znižali na predpisane ravni hrupa. Pri tem naj imajo ukrepi zmanjševanja emisij hrupa pri njihovem izvoru prednost pred ukrepi preprečevanja širjenja hrupa v okolju, ukrepi pasivne protihrupne zaščite stavb z varovanimi prostori ipd.

27. člen (varstvo pred svetlobnim onesnaženjem)

(1) Postavitev in jakost svetilk mora izpolnjevati zahteve glede zastrtosti bleščanja in svetlobnega onesnaževanja v skladu s predpisi o mejnih vrednostih svetlobnega onesnaženja.

(2) Stalna zunanja osvetlitev stavb ni dovoljena. Morebitna zunanja osvetlitev mora biti opremljena s senzorjem za vklop/izklop svetil.

28. člen (varovanje naravnih virov)

Na območju občinskega podrobnega prostorskega načrta se zagotovi:

- stalna oskrbo z vodo, pri tem ne smejo biti ogroženi vodni viri občine,
- racionalna raba virov (zaprti sistemi, varčno ravnanje s pitno vodo).

29. člen (učinkovita raba energije)

(1) Pri gradnji novih stavb in pri rekonstrukciji stavb, kjer se zamenjuje sistem oskrbe z energijo, se spodbuja uporaba okolju prijazne in učinkovite rabe energije ter uporabo obnovljivih virov energije. Obnovljivi viri energije so viri energije, ki se v naravi ohranjajo in v celoti ali pretežno obnavljajo, zlasti pa energija vodotokov, vetra in biomase ter geotermalna in neakumulirana sončna energija.

(2) Učinkovito rabo energije se zagotavlja s priključevanjem objektov in naprav na ekološko čiste vire energije, z racionalno rabo energije in z zmanjševanjem porabe tako, da se:

- izboljšuje toplotna izolacija objektov,

- spodbuja pasivne oziroma energetske učinkovite gradnje,
- pri načrtovanju prenov in novogradenj objektov predvidi uporabo sodobnih izolacijskih materialov ter tehnološke opreme,
- zamenjuje fosilna goriva z gorivi, ki vsebujejo manj ogljika (zemeljski plin) ali z biomaso.

(3) Pri gradnji novih stavb in pri rekonstrukciji stavb, kjer se zamenjuje sistem oskrbe z energijo, je treba izdelati študijo izvedljivosti alternativnih sistemov za oskrbo z energijo, kjer se upošteva tehnična, funkcionalna, okoljska in ekonomska izvedljivost alternativnih sistemov za oskrbo z energijo. Kot alternativni sistemi se štejejo:

- decentralizirani sistemi na podlagi obnovljivih virov energije,
- soproizvodnja,
- daljinsko ali skupinsko ogrevanje ali hlajenje, če je na voljo,
- toplotne črpalke.

(4) Študija izvedljivosti alternativnih sistemov za oskrbo z energijo je obvezna sestavina projekta za pridobitev gradbenega dovoljenja za določene stavbe iz predpisov s področja energetike in učinkovite rabe energije. Če je v projektu za pridobitev gradbenega dovoljenja določeno, da bo več kot dve tretjini potreb stavbe po toploti zagotovljeno iz enega ali več alternativnih sistemov za oskrbo stavbe z energijo, se šteje, da je zahteva za izdelavo študije izvedljivosti alternativnih sistemov za oskrbo z energijo izpolnjena.

30. člen (ravljanje z odpadki)

Ravljanje s komunalnimi odpadki se izvaja v skladu z občinskim predpisom, ki določa način ravnanja s komunalnimi odpadki.

8 Rešitve in ukrepi za obrambo ter varstvo pred naravnimi in drugimi nesrečami, vključno z varstvom pred požarom

31. člen (obramba)

Na območju občinskega podrobnega prostorskega načrta ni potrebnih posebnih rešitev in ureditev za izvajanje dejavnosti obrambe.

32. člen (varstvo pred naravnimi in drugimi nesrečami)

(1) Zaradi možnosti nastope visoke podtalnice stavbe ne smejo biti podkletene oziroma morajo biti kletni prostori ustrezno zgrajeni za pogoje visoke talne vode (bazenska izvedba).

(2) Pri načrtovanju objektov se upošteva projektni pospešek tal 0.100 [g].

(3) Površine, na katerih se bodo zbirale, skladiščile, prečrpavale, pretakale in mešale okolju škodljive snovi, se izvedejo tako, da bo preprečeno neposredno izpiranje ali odtekanje škodljivih snovi v površinske vode ali tla (neprepustnost, robniki, padci proti požiralnikom, kanalizacija ipd.).

33. člen (varstvo pred požarom)

Za zaščito pred požarom se zagotovi:

- pogoje za varen umik ljudi in premoženja,
- potrebne odmike od meje parcel in med objekti ali potrebne protipožarne ločitve,
- dovozne poti za gasilska vozila, dostopne poti za gasilce, postavljene površine in delovne površine za gasilska vozila v skladu z zahtevami standarda

SIST DIN 14090 ali usklajeno z lokalno pristojno gasilsko enoto, kadar se jih ne da urediti v skladu s standardom SIST DIN 14090,

- vire za zadostno oskrbo z vodo za gašenje.

9 Etapnost izvedbe prostorske ureditve

34. člen (etapnost izvedbe)

(1) Časovna izvedba prostorskih ureditev, kakor tudi zaporedje izvedbe posamezne prostorske ureditve in njenih etap je odvisna od izkazanega interesa investitorjev.

(2) Za vsako etapo je treba zagotoviti prometni dostop do stavbe, zadostno število parkirnih mest in tisti del okoljske, energetske in komunikacijske infrastrukture, ki je potrebna za priključitev in oskrbo ter za obratovanje stavbe.

10 Velikost dopustnih odstopanj od funkcionalnih, oblikovalskih in tehničnih rešitev

35. člen (dopustna odstopanja od načrtovanih rešitev)

(1) Dopustna so odstopanja od zasnove zunanjih ureditev in dostopov do parcel.

(2) Dopustna so odstopanja od poteka tras, površin, objektov, naprav in priključkov oziroma tehničnih rešitev prometne, okoljske, energetske in komunikacijske infrastrukture v primeru, da se v fazi priprave projekta za pridobitev gradbenega dovoljenja ali med gradnjo pojavijo utemeljeni razlogi zaradi lastništva zemljišč, ustrežnejše tehnološke, okoljevarstvene, geološko-geomehanske, hidrološke, prostorske in ekonomske rešitve ali drugih utemeljenih razlogov. Odstopanja ne smejo biti v nasprotju z javnimi interesi. Z rešitvami morajo soglašati pristojni upravljavci oziroma nosilci urejanja prostora, ki jih ta odstopanja zadevajo.

(3) Dopustna so odstopanja od v grafičnih načrtih določenih zemljiških parcel, katere se lahko združuje in širi ali deli in oži.

(4) Dopustna so odstopanja od lege stavb (izven površine za razvoj stavbe), v kolikor z njimi soglašata lastnik sosednjega zemljišča, ki ga ta odstopanja tangirajo.

(5) Dopustna so odstopanja od poteka mej parcel in zemljišč pod stavbami zaradi prilagoditve dejansko izvedenemu stanju na terenu.

11 Drugi pogoji in zahteve za izvajanje občinskega podrobnega prostorskega načrta

36. člen (obveznosti investitorjev in izvajalcev)

(1) Pri izvajanju občinskega podrobnega prostorskega načrta in projektiranju je potrebno upoštevati vse določbe tega odloka, ter projektne pogoje, pridobljene z dnem izdaje mnenj k temu občinskemu podrobnemu prostorskemu načrtu.

(2) V času gradnje je investitor oziroma izvajalec del dolžan zagotoviti vse potrebne varnostne ukrepe in tako organizacijo gradbišča, da bo preprečeno onesnaženje okolja in voda, izlitje nevarnih snovi na prosto, ter izliv padavinskih voda na sosednja zemljišča.

12 Usmeritve za določitev meril in pogojev po prenehanju veljavnosti občinskega podrobnega prostorskega načrta

37. člen (usmeritve po prenehanju veljavnosti občinskega podrobnega prostorskega načrta)

Merila in pogoji tega odloka se smiselno povzamejo v hierarhično višjem prostorskem aktu.

13 Končni določbi

38. člen (hramba in vpogled)

Občinski podrobni prostorski načrt se hrani in je na vpogled javnosti na sedežu Občinske uprave Občine Ljutomer.

39. člen (začetek veljavnosti)

Ta odlok začne veljati naslednji dan po objavi v Uradnem glasilu slovenskih občin,.

Številka: 350-354/2019-10-211

Datum: 2. 10. 2019

Občina Ljutomer
mag. Olga Karba, županja

1030. Odlok o spremembah in dopolnitvah Odloka o priznanjih in nagradah Občine Ljutomer

Na podlagi 29. člena Zakona o lokalni samoupravi (Ur. list RS, 94/07 – uradno prečiščeno besedilo, 76/08, 79/09, 51/10, 40/12 – ZUJF, 14/15 – ZUUJFO, 11/18 – ZSPDSL-1 in 30/18; v nadaljevanju: ZLS) ter 7. in 18. člena Statuta Občine Ljutomer (Uradno glasilo Občine Ljutomer št. 11/2009, 7/2011, 2/2013 in 1/2016) je Občinski svet Občine Ljutomer na 6. redni seji, 2. oktobra 2019 sprejel

ODLOK O SPREMEMBAH IN DOPOLNITVAH ODLOKA O PRIZNANJIH IN NAGRADAH OBČINE LJUTOMER

1. člen

V Odloku o priznanjih in nagradah Občine Ljutomer (Uradno glasilo Občine Ljutomer, št. 3/2007, 2/2011 in 1/2012) se v 5. členu, spremeni prvi odstavek tako, da se glasi:

»Predloge za podelitev priznanj in nagrad Občine Ljutomer lahko podajo fizične osebe, podjetja, zavodi, krajevne skupnosti, društva, politične stranke in delovna telesa občinskega sveta razen komisije za priznanja.«

V tretjem odstavku 5. člena se na koncu odstavka doda novi stavek, ki se glasi:

»Obrazložitve se pripravijo v pisavi Times New Roman, v velikosti 12 in sicer:

- za plaketo 1. slovenskega tabora in naslova častnega občana Občine Ljutomer najmanj 30 in največ 40 vrstic;
- za plaketo Občine Ljutomer z listino in denarno nagrado najmanj 15 in največ 25 vrstic;
- za pisno priznanje najmanj 10 in največ 15 vrstic,
- za Miklošičevo nagrado najmanj 15 in največ 25 vrstic,
- za Miklošičevo priznanje najmanj 10 in največ 15 vrstic.«

2. člen

V 9. členu se v prvi in drugi alineji petega odstavka se v besedilu črta beseda »najmanj« in nadomesti z besedo

»praviloma«.

3. člen

Spremeni se drugi stavek 13. člena tako, da se glasi:
»Ob razglasitvi se častnemu občanu podeli listina in umetniško delo, katerega izdelal akademsko izobražen umetnik.«

4. člen

Spremeni se besedilo 19. člena tako, da se glasi:
»Občina Ljutomer podela posebna priznanja in nagrado na področju kulture ob praznovanju Slovenskega kulturnega praznika.

Miklošičevo nagrado lahko prejme posameznik, društvo, skupina, ki z večletnim izjemnim delovanjem, uspehi in stvaritvami na področju kulturno-umetniškega ustvarjanja, pomembno prispeva k ugledu širše skupnosti in trajno obogati kulturno zakladnico občine Ljutomer.

Miklošičevo priznanje lahko prejme posameznik, društvo, skupina, ki deluje na kulturno-umetniškem področju ter je s svojim umetniškim delovanjem in dosežki pomembno prispeval k ugledu širše skupnosti in bogati kulturno zakladnico občine Ljutomer.

V enem letu se podeli ena Miklošičeva nagrada in največ tri priznanja.«

5. člen

Ta odlok začne veljati naslednji dan po objavi v Uradnem glasilu slovenskih občin.

Številka: 032/2019-10-92

Datum: 2. 10. 2019

Občina Ljutomer
mag. Olga Karba, županja

1031. Odlok o spremembah in dopolnitvah Odloka o ustanovitvi javnega vzgojno-izobraževalnega zavoda Osnovna šola Ivana Cankarja Ljutomer

Občinski svet Občine Ljutomer je na podlagi 3. člena Zakona o zavodih (Uradni list RS, št. 12/91, 8/96, 36/00 – ZPDZC in 127/06 – ZJZP), 40., 41. in 42. člena Zakona o organizaciji in financiranju vzgoje in izobraževanja (Uradni list RS, št. 16/07 – uradno prečiščeno besedilo, 36/08, 58/09, 64/09 – popr., 65/09 – popr., 20/11, 40/12 – ZUJF, 57/12 – ZPCP-2D, 47/15, 46/16, 49/16 – popr. in 25/17 – ZVaj) in 8. ter 18. člena Statuta Občine Ljutomer (Uradno glasilo Občine Ljutomer št. 11/09, 7/11, 2/13 in 1/16) na 6. redni seji 2. 10. 2019, sprejel naslednji

ODLOK O SPREMEMBAH IN DOPOLNITVAH ODLOKA O USTANOVITVI JAVNEGA VZGOJNO- IZOBRAŽEVALNEGA ZAVODA OSNOVNA ŠOLA IVANA CANKARJA LJUTOMER

1. člen

V Odloku o ustanovitvi javnega vzgojno-izobraževalnega zavoda Osnovna šola Ivana Cankarja Ljutomer (Uradno glasilo Občine Ljutomer št. 4/2010, 4/2012, 5/2013 in Uradno glasilo slovenskih občin št. 35/2019) se v 7. členu druga alineja – ostale dejavnosti dodajo naslednje dejavnosti:

- 59.120 Post produkcijske dejavnosti pri izdelavi filmov, video filmov, televizijskih oddaj
- 74.300 Prevajanje in tolmačenje

- 85.510 Izobraževanje, izpopolnjevanje in usposabljanje na področju športa in rekreacije
- 85.520 Izobraževanje, izpopolnjevanje in usposabljanje na področju kulture in umetnosti
- 90.010 Umetniško uprizorjanje
- 91.011 Dejavnost knjižnic
- 93.190 Druge športne dejavnosti

Zavod lahko spremeni ali razširi dejavnost le s soglasjem ustanovitelja.«.

Prehodne in končne določbe

2. člen

Ta odlok začne veljati petnajsti dan po objavi v Uradnem glasilu slovenskih občin.

Številka: 014/2019-10

Datum: 2. 10. 2019

Občina Ljutomer
mag. Olga Karba, županja

1032. Odlok o spremembah in dopolnitvah Odloka o ustanovitvi javnega vzgojno-izobraževalnega zavoda Osnovna šola Janka Ribiča Cezanjevci

Občinski svet Občine Ljutomer je na podlagi 3. člena Zakona o zavodih (Uradni list RS, št. 12/91, 8/96, 36/00 – ZPDZC in 127/06 – ZJZP), 40., 41. in 42. člena Zakona o organizaciji in financiranju vzgoje in izobraževanja (Uradni list RS, št. 16/07 – uradno prečiščeno besedilo, 36/08, 58/09, 64/09 – popr., 65/09 – popr., 20/11, 40/12 – ZUJF, 57/12 – ZPCP-2D, 47/15, 46/16, 49/16 – popr. in 25/17 – ZVaj) in 8. ter 18. člena Statuta Občine Ljutomer (Uradno glasilo Občine Ljutomer št. 11/09, 7/11, 2/13 in 1/16) na 6. redni seji 2. 10. 2019, sprejel naslednji

ODLOK O SPREMEMBAH IN DOPOLNITVAH ODLOKA O USTANOVITVI JAVNEGA VZGOJNO- IZOBRAŽEVALNEGA ZAVODA OSNOVNA ŠOLA JANKA RIBIČA CEZANJEVCI

1. člen

V Odloku o ustanovitvi javnega vzgojno-izobraževalnega zavoda Osnovna šola Janka Ribiča Cezanjevci (Uradno glasilo Občine Ljutomer št. 4/2010, 4/2012, 5/2013 in Uradno glasilo slovenskih občin št. 60/2016) se v 7. členu druga alineja – ostale dejavnosti spremeni tako, da se glasi:

- 47.890 Trgovina na drobno na stojnicah in tržnicah z drugim blagom
- 47.990 Druga trgovina na drobno zunaj prodajaln, stojnic in tržnic
- 56.210 Priložnostna priprava in dostava jedi
- 56.290 Druga oskrba z jedmi
- 58.140 Izdajanje revij in druge periodike
- 58.190 Drugo založništvo
- 59.120 Post produkcijske dejavnosti pri izdelavi filmov, video filmov, televizijskih oddaj
- 59.200 Snemanje in izdajanje zvočnih zapisov in muzikalij
- 68.200 Oddajanje in obratovanje lastnih in najetih nepremičnin
- 74.300 Prevajanje in tolmačenje
- 82.190 Fotokopiranje, priprava dokumentov in druge posamične pisarniške dejavnosti

- 82.300 Organiziranje razstav, sejmov, srečanj
- 85.510 Izobraževanje, izpopolnjevanje in usposabljanje na področju športa in rekreacije
- 85.520 Izobraževanje, izpopolnjevanje in usposabljanje na področju kulture in umetnosti
- 85.600 Pomožne dejavnosti za izobraževanje
- 88.910 Dnevno varstvo otrok
- 90.010 Umetniško uprizarjanje
- 90.020 Spremljajoče dejavnosti za umetniško uprizarjanje
- 90.040 Obratovanje objektov za kulturne prireditve
- 91.011 Dejavnost knjižnic
- 93.110 Obratovanje športnih objektov
- 93.190 Druge športne dejavnosti
- 93.299 Druge nerazvrščene dejavnosti za prosti čas.

Zavod lahko spremeni ali razširi dejavnost le s soglasjem ustanovitelja.«.

Prehodne in končne določbe

2. člen

Ta odlok začne veljati petnajsti dan po objavi v Uradnem glasilu slovenskih občin.

Številka: 014/2019-10

Datum: 2. 10. 2019

Občina Ljutomer
mag. Olga Karba, županja

1033. Odlok o spremembah in dopolnitvah Odloka o ustanovitvi javnega vzgojno-izobraževalnega zavoda Osnovna šola Mala Nedelja

Občinski svet Občine Ljutomer je na podlagi 3. člena Zakona o zavodih (Uradni list RS, št. 12/91, 8/96, 36/00 – ZPDZC in 127/06 – ZJZP), 40., 41. in 42. člena Zakona o organizaciji in financiranju vzgoje in izobraževanja (Uradni list RS, št. 16/07 – uradno prečiščeno besedilo, 36/08, 58/09, 64/09 – popr., 65/09 – popr., 20/11, 40/12 – ZUJF, 57/12 – ZPCP-2D, 47/15, 46/16, 49/16 – popr. in 25/17 – ZVaj) in 8. ter 18. člena Statuta Občine Ljutomer (Uradno glasilo Občine Ljutomer št. 11/09, 7/11, 2/13 in 1/16) na 6. redni seji 2. 10. 2019, sprejel naslednji

ODLOK O SPREMEMBAH IN DOPOLNITVAH ODLOKA O USTANOVITVI JAVNEGA VZGOJNO- IZOBRAŽEVALNEGA ZAVODA OSNOVNA ŠOLA MALA NEDELJA

1. člen

V Odloku o ustanovitvi javnega vzgojno-izobraževalnega zavoda Osnovna šola Mala Nedelja (Uradno glasilo Občine Ljutomer št. 4/2010, 4/2012 in 5/2013) se v 7. členu druga alineja – ostale dejavnosti spremeni tako, da se glasi:

- 47.890 Trgovina na drobno na stojnicah in tržnicah z drugim blagom
- 47.990 Druga trgovina na drobno zunaj prodajaln, stojnic in tržnic
- 56.210 Priložnostna priprava in dostava jedi
- 56.290 Druga oskrba z jedmi
- 58.140 Izdajanje revij in druge periodike
- 58.190 Drugo založništvo

- 59.120 Post produkcijske dejavnosti pri izdelavi filmov, video filmov, televizijskih oddaj
- 59.200 Snemanje in izdajanje zvočnih zapisov in muzikalij
- 68.200 Oddajanje in obratovanje lastnih in najetih nepremičnin
- 74.300 Prevajanje in tolmačenje
- 82.190 Fotokopiranje, priprava dokumentov in druge posamične pisarniške dejavnosti
- 82.300 Organiziranje razstav, sejmov, srečanj
- 85.510 Izobraževanje, izpopolnjevanje in usposabljanje na področju športa in rekreacije
- 85.520 Izobraževanje, izpopolnjevanje in usposabljanje na področju kulture in umetnosti
- 85.600 Pomožne dejavnosti za izobraževanje
- 88.910 Dnevno varstvo otrok
- 90.010 Umetniško uprizarjanje
- 90.020 Spremljajoče dejavnosti za umetniško uprizarjanje
- 90.040 Obratovanje objektov za kulturne prireditve
- 91.011 Dejavnost knjižnic
- 93.110 Obratovanje športnih objektov
- 93.190 Druge športne dejavnosti
- 93.299 Druge nerazvrščene dejavnosti za prosti čas.

Zavod lahko spremeni ali razširi dejavnost le s soglasjem ustanovitelja.«.

Prehodne in končne določbe

2. člen

Ta odlok začne veljati petnajsti dan po objavi v Uradnem glasilu slovenskih občin.

Številka: 014/2019-10

Datum: 2. 10. 2019

Občina Ljutomer
mag. Olga Karba, županja

1034. Odlok o spremembah in dopolnitvah Odloka o ustanovitvi javnega vzgojno-izobraževalnega zavoda Osnovna šola Stročja vas

Občinski svet Občine Ljutomer je na podlagi 3. člena Zakona o zavodih (Uradni list RS, št. 12/91, 8/96, 36/00 – ZPDZC in 127/06 – ZJZP), 40., 41. in 42. člena Zakona o organizaciji in financiranju vzgoje in izobraževanja (Uradni list RS, št. 16/07 – uradno prečiščeno besedilo, 36/08, 58/09, 64/09 – popr., 65/09 – popr., 20/11, 40/12 – ZUJF, 57/12 – ZPCP-2D, 47/15, 46/16, 49/16 – popr. in 25/17 – ZVaj) in 8. ter 18. člena Statuta Občine Ljutomer (Uradno glasilo Občine Ljutomer št. 11/09, 7/11, 2/13 in 1/16) na 6. redni seji 2. 10. 2019, sprejel naslednji

ODLOK O SPREMEMBAH IN DOPOLNITVAH ODLOKA O USTANOVITVI JAVNEGA VZGOJNO- IZOBRAŽEVALNEGA ZAVODA OSNOVNA ŠOLA STROČJA VAS

1. člen

V Odloku o ustanovitvi javnega vzgojno-izobraževalnega zavoda Osnovna šola Stročja vas (Uradno glasilo Občine Ljutomer št. 4/2010, 4/2012 in 5/2013) se v 7. členu druga alineja – ostale dejavnosti spremeni tako, da se glasi:

- 47.890 Trgovina na drobno na stojnicah in tržnicah z drugim blagom
- 47.990 Druga trgovina na drobno zunaj prodajaln, stojnic in tržnic
- 56.210 Priložnostna priprava in dostava jedi
- 56.290 Druga oskrba z jedmi
- 58.140 Izdajanje revij in druge periodike
- 58.190 Drugo založništvo
- 59.120 Post produkcijske dejavnosti pri izdelavi filmov, video filmov, televizijskih oddaj
- 59.200 Snemanje in izdajanje zvočnih zapisov in muzikalij
- 68.200 Oddajanje in obratovanje lastnih in najetih nepremičnin
- 74.300 Prevajanje in tolmačenje
- 82.190 Fotokopiranje, priprava dokumentov in druge posamične pisarniške dejavnosti
- 82.300 Organiziranje razstav, sejmov, srečanj
- 85.510 Izobraževanje, izpopolnjevanje in usposabljanje na področju športa in rekreacije
- 85.520 Izobraževanje, izpopolnjevanje in usposabljanje na področju kulture in umetnosti
- 85.600 Pomožne dejavnosti za izobraževanje
- 88.910 Dnevno varstvo otrok
- 90.010 Umetniško uprizarjanje
- 90.020 Spremljajoče dejavnosti za umetniško uprizarjanje
- 90.040 Obratovanje objektov za kulturne prireditve
- 91.011 Dejavnost knjižnic
- 93.110 Obratovanje športnih objektov
- 93.190 Druge športne dejavnosti
- 93.299 Druge nerazvrščene dejavnosti za prosti čas.

Zavod lahko spremeni ali razširi dejavnost le s soglasjem ustanovitelja.«.

Prehodne in končne določbe

2. člen

Ta odlok začne veljati petnajsti dan po objavi v Uradnem glasilu slovenskih občin.

Številka: 014/2019-10

Datum: 2. 10. 2019

Občina Ljutomer
mag. Olga Karba, županja

1035. Pravilnik o spremembah in dopolnitvah pravilnika o enkratni denarni pomoči Občine Ljutomer ob rojstvu otroka

Občinski svet Občine Ljutomer je na podlagi 21. in 29. člena Zakona o lokalni samoupravi (Uradni list RS, št. 94/07 – uradno prečiščeno besedilo, 76/08, 79/09, 51/10, 40/12 – ZUJF, 14/15 – ZUUJFO, 11/18 – ZSPDLS-1 in 30/18) in 8. ter 18. člena Statuta Občine Ljutomer (Uradno glasilo Občine Ljutomer št. 11/09, 7/11, 2/13 in 1/16) na 6. redni seji 2. 10. 2019 sprejel

PRAVILNIK

O SPREMEMBAH IN DOPOLNITVAH PRAVILNIKA O ENKRATNI DENARNI POMOČI OBČINE LJUTOMER OB ROJSTVU OTROKA

1. člen

V Pravilniku o enkratni denarni pomoči Občine Ljutomer

ob rojstvu otroka (Uradno glasilo Občine Ljutomer št. 6/08 in Uradno glasilo slovenskih občin št. 8/2017) se v 5. členu znesek »150 €« nadomesti z zneskom »200 €«

2. člen

Ta pravilnik začne veljati naslednji dan po objavi v Uradnem glasilu slovenskih občin in se uporablja za vse novorojence, ki so rojeni od vključno 1. 11. 2019 dalje.

Številka: 122/2019-10

Datum: 2. 10. 2019

Občina Ljutomer
mag. Olga Karba, županja

OBČINA MARKOVCI

1036. Odlok o spremembah in dopolnitvah Odloka o Občinskem prostorskem načrtu Občine Markovci, druge spremembe in dopolnitve

Na podlagi drugega odstavka 273. člena Zakona o urejanju prostora (Uradni list RS, št. 61/17 – ZUreP-2) in 52. člena Zakona o prostorskem načrtovanju (Uradni list RS, št. 33/07, 70/08 ZVO-1B, 108/09, 80/10-ZUPUDPP, 43/11 ZKZ-C, 57/12, 57/12 ZUPUDPP-A, 109/12, 35/13-skl. US, 76/14-odl. US, 14/15-ZUUJFO in 61/17- ZUreP-2) ter na podlagi 16. člena Statuta Občine Markovci (Uradno glasilo slovenskih občin, št. 47/17) je Občinski svet Občine Markovci na 5. redni seji, dne 25. 9. 2019, sprejel

ODLOK

O SPREMEMBAH IN DOPOLNITVAH ODLOKA O OBČINSKEM PROSTORSKEM NAČRTU OBČINE MARKOVCI, DRUGE SPREMEMBE IN DOPOLNITVE

I. Uvodne določbe

1. člen

(predmet sprememb in dopolnitev občinskega prostorskega načrta)

(1) S tem odlokom se sprejmejo druge spremembe in dopolnitve Odloka o občinskem prostorskem načrtu Občine Markovci (Uradno glasilo slovenskih občin, št. 29/17, 41/17 – obvezna razlaga, 5/19; v nadaljnjem besedilu: OPN). Spremembe in dopolnitve se nanašajo na širitev proizvodne cone Novi Jork in opredelitev usmeritev za izdelavo občinskega podrobnega prostorskega načrta.

2. člen

(priloge OPN)

(1) Obvezne priloge vsebujejo:

- izvleček iz hierarhično nadrejenih prostorskih aktov,
- prikaz stanja prostora,
- strokovne podlage, na katerih temeljijo rešitve v OPN,
- obrazložitev in utemeljitev OPN,
- gradiva posameznim nosilcem urejanja prostora.

II. Strateški del

3. člen

(1) Dopolni se kartografski del strateškega dela iz šestega odstavka 2. člena OPN:

»6. Karta 3: Usmeritve za razvoj poselitve ter sanacijo razpršene gradnje in razpršene poselitve (M 1 :25.000)«.

4. člen

- (1) Prvi odstavek 20. člena se spremeni tako, da glasi:
»Čiščenje odpadnih voda bo občina izvajala na ČN Markovci, na kateri se bodo čistile odpadne vode iz naselij na severnem delu dovodnega kanala SD 2, naselje južno od dovodnega kanala SD 2 pa se po javni kanalizaciji odvaja v čiščenje na ČN Formin.«.
- (2) Tretji odstavek 20. člena se črta.

III. Izvedbeni del – tekstualni del**5. člen**

- (1) V tretjem odstavku 40. člena (enote urejanja prostora) se v preglednici »1 MARKOVCI« za vrstico za EUP MA16 doda novo vrstico, ki glasi:

EUP	PNRP	IME EUP	OMEJITVE	AKT
»MA17	IG	Markovci – gospodarska cona Novi Jork - širitev vzhod		OPPNp«

- (2) V preglednici »6 SOBETINCI« se črta vrstici za EUP SO04 (Sobetinci – igrišče) in SO05 (Sobetinci območje ob bioplinarni).

6. člen

- (1) Osmi odstavek 54. člena se spremeni tako, da glasi:
»Odvajanje odpadnih vod iz objektov za rejo domačih živali v javno kanalizacijo ni dovoljeno.«.

7. člen

- (1) Naslov 67. člena se spremeni tako, da glasi:
»varovanje kakovosti zunanjega zraka«.
- (2) Drugi odstavek 67. člena se spremeni tako, da glasi:
»Pri predvidenih in obstoječih virih, ki so v skladu s predpisi zavezanci za prve meritve emisij v zrak, mora lastnik ali upravljavec takega vira zagotoviti prve meritve in obratovalni monitoring ter po potrebi izvesti ustrezno sanacijo, o čemer mora obvestiti pristojni občinski organ.«.

8. člen

- (1) V petem odstavku 68. člena se za obstoječim besedilom doda nov stavek, ki glasi:
»Neprečiščenih odpadnih voda ni dovoljeno odvajati v vodotoke ali podtalnico.«.

9. člen

- (1) V drugem odstavku 71. člena se za obstoječim besedilom doda nov stavek, ki glasi:
»Zahtevo iz prve in druge alineje tega odstavka se s strokovno oceno preveri v postopku priprave naslednjih sprememb in dopolnitev OPN.«.

10. člen

- (1) Drugi odstavek 74. člena se spremeni tako, da glasi:
»Obstoječim in novim stavbam je potrebno v vsaj enem od naslednjih bivalnih prostorov: dnevna soba, bivalni prostor s kuhinjo, bivalna kuhinja, otroška soba; zagotoviti naravno osončenje najmanj 1 uro na dan 21. december in najmanj 3 ure na dan 21. marec oziroma 21. september.«.

11. člen

- (1) Naslov 76. člena se spremeni tako, da glasi: »kazalci za spremljanje stanja okolja«.
- (2) Doda se nov drugi odstavek 76. člena, ki glasi:
»Občina letno oziroma v skladu s področnimi predpisi spremlja izbrane kazalce okolja in zagotavlja monitoring za tiste kazalce, pri katerih ni na voljo podatkov iz

državnega monitoringa. Sprejemanje morebitnih pritožb prebivalcev na okoljske dejavnike izvaja oddelek pristojen za varstvo okolja in urejanje prostora v okviru rednih nalog. Vsaka morebitna pripomba se zabeleži. V primeru potreb občina tudi zavzame stališče glede predmetne pripombe in postopa v skladu s pristojnostmi.«.

- (3) Dosedanji drugi odstavek postane tretji odstavek.

12. člen

- (1) Dvanajsti odstavek 77. člena se črta
- (2) Dosedanji trinajsti odstavek postane dvanajsti odstavek.

13. člen

- (1) V 92. členu se v preglednici predvidene priprave OPPN točka 4. spremeni tako, da glasi:
»MA17 IG Markovci – gospodarska cona Novi Jork-širitev vzhod.«.

14. člen

- (1) V prvem odstavku 94. člena se v prvem stavku za navedbo enote urejanja prostora (EUP) »MA11« doda navedba EUP »MA17«. Črta se navedbo EUP »SO05«.

15. člen

- (1) V 95. členu se peti odstavek (usmeritve za EUP SO05) spremeni tako, da glasi:
»V EUP MA17, Markovci – gospodarska cona Novi Jork-širitev vzhod, je poleg splošnih usmeritev treba upoštevati:

1. idejno zasnovo gospodarske cone, v kateri je predvidena gradnja objektov za proizvodne in storitvene dejavnosti z ustrežno prometno mrežo in površinami za mirujoč promet ter parcelacijo, ki je prilagojena funkciji objektov,
2. funkcionalno povezanost z ostalimi dejavnostmi v naselju in v vplivnem območju, zlasti z enoto MA09 – Markovci – gospodarska cona novi Jork in MA10 – gospodarska cona novi Jork – širitev sever, saj pozidava predstavlja nadaljevanje obstoječe pozidave proti vzhodu.
3. izhodiščno namensko rabo, določeno v območju, ki se lahko v meji in podrobnejši namenski rabi in površin uskladi z idejno zasnovo OPPN,
4. tehnične predpise, ki urejajo gradnjo objektov za potrebe proizvodnih in storitvenih dejavnosti. Najvišja višina objektov ne sme presežati okvirne višine okoliškega varovalnega gozda, FZ do 0,8, FI do 2,4, če so z ureditvijo zagotovljeni pogoji za prometno dostopnost in površine za mirujoči promet predpisane za posamezno dejavnost,
5. varovalne in varstvene režime ter omejitve, ki izhajajo iz varstvenih režimov,
6. arhitektonsko in urbanistično oblikovanje, ki izhaja iz tipologije objektov obstoječe gospodarske cone v EUP MA09 in MA10, pri oblikovanju objektov in zunanjih površin je treba upoštevati tehnološke zahteve, ki izhajajo iz dopustnih dejavnosti,
7. zasnovo prometnega režima, ki bo zagotavljala prepustnost te dejavnosti z možnostjo večstranskega priključevanja na obstoječe omrežje na vzhodni in zahodni strani ter možnostjo navezovanja na ostalo GJI, v skladu s pogoji, ki so bili pridobljeni v postopku priprave OPN ali predhodnih postopkih,
8. pogoje varovanja zdravja z upoštevanjem dopustnih vrednosti hrupa, odvajanja odpadnih vod in odvoza odpadkov, elektromagnetnega sevanja, osončenosti objektov, energetske varčnosti objektov in svetlobnega onesnaževanja in onesnaževanja tal,

9. ob južnem in vzhodnem robu območja se naj načrtuje zasaditev z visokoraslimi avtohtonimi, nealergenimi drevesnimi vrstami zaradi zmanjšanja krajinske izpostavljenosti cone.«.

Občina Markovci
Milan Gabrovec, župan

16. člen

(1) V prilogi 1 (vrste objektov glede na namen) se v vrstici z oznako 24110 (Športna igrišča) v celici stolpca za namensko rabo kmetijskih zemljišč z oznako »K1/K2« oznako »da« (dopustni posegi) nadomesti z oznako »ne« (nedopustni posegi).

(2) V vrstici z oznako 24205 (Drugi gradbeni inženirski objekti, ki niso uvrščeni drugje) se v celici stolpca za namensko rabo kmetijskih zemljišč z oznako »K1/K2« oznako »da7« nadomesti z oznako »da25«.

(3) Pod tabelo se za obstoječim besedilom doda novo vrstico z besedilom:

»25 dopustno le v okviru agromelioracij ali kot začasne ureditve za potrebe obrambe in varstva pred naravnimi in drugimi nesrečami.«.

IV. Izvedbeni del – grafični del

17. člen

(1) Dopolni se kartografski del izvedbenega dela iz sedmega odstavka 2. člena OPN:

- 1. pregledna karta občine Markovci z razdelitvijo na liste (M 1:25.000),
- 2. pregledna karta občine s prikazom osnovne namenske rabe in ključnih omrežij gospodarske javne infrastrukture (M 1: 25.000),
- 3. prikaz območij enot urejanja prostora, podrobnejše namenske rabe prostora in prostorskih izvedbenih pogojev (M 1:5.000), list 1, list 4, list 5, list 6, list 9, list 10.
- 4. Prikaz območij enot urejanja prostora in prikaz gospodarske javne infrastrukture, list 1, list 4, list 5, list 6.

V. Prehodne in končne določbe

18. člen

(prehodne določbe)

(1) Postopki za izdajo gradbenega dovoljenja, ki so se začeli pred uveljavitvijo tega odloka, se končajo po določbah prostorskih aktov Občine Markovci, veljavnih v času vložitve vloge za izdajo gradbenega dovoljenja.

19. člen

(vpogled v občinski prostorski akt)

(1) Druge spremembe in dopolnitve OPN so izdelane v digitalni in analogni obliki. Hranijo se in so na vpogled v času uradnih ur na sedežu Občine Markovci, Upravni enoti Ptuj, Skupni občinski upravi občin v Spodnjem Podravju in na Ministrstvu za okolje in prostor.

20. člen

(nadzor nad izvajanjem odloka)

(1) Nadzor nad izvajanjem tega odloka izvajajo pristojne inšpekcijske službe.

21. člen

(začetek veljavnosti)

(1) Ta odlok se objavi v Uradnem glasilu slovenskih občin in začne veljati petnajsti dan po objavi.

Številka: 350-0003/2018

Datum: 25. 9. 2019

OBČINA MIRNA

1037. Sklep o oblikovanju cene obvezne občinske gospodarske javne službe ravnanja z odpadki na območju Občine Mirna

Na podlagi Zakona o varstvu okolja (Uradni list RS, št. 39/06 – UPB, 49/06 – ZMetD, 66/06 – odl. US, 33/07 – ZPNačrt, 57/08 – ZFO-1A, 70/08, 108/09, 108/09 – ZPNačrt-A, 48/12, 57/12 in 92/13), Zakona o gospodarskih javnih službah (Uradni list RS, št. 32/93, 30/98 – ZZLPP, 127/06 – ZJZP, 38/10 – ZUKN in 57/11 – ORZGJS40), 5. člena Uredbe o metodologiji za oblikovanje cen storitev obveznih občinskih gospodarskih javnih služb varstva okolja (Uradni list RS, št. 87/12, 102/12 in 76/17) in 18. člena Statuta Občine Mirna (UGSO 21/2011) je Občinski svet Občine Mirna na 8. redni seji dne 24.9.2019 sprejel

SKLEP

O OBLIKOVANJU CENE OBVEZNE OBČINSKE GOSPODARSKE JAVNE SLUŽBE RAVNANJA Z ODPADKI NA OBMOČJU OBČINE MIRNA

1. člen

Občinski svet Občine Mirna potrjuje Elaborat o oblikovanju cene obvezne občinske gospodarske javne službe ravnanja z odpadki na območju Občine Mirna, ki ga je pripravil izvajalec javne službe, javno podjetje Komunala Trebnje d.o.o..

2. člen

Občinski svet določi in potrdi ceno za obvezno občinsko gospodarsko javno službo službe ravnanja z odpadki na območju Občine Mirna in sicer:

Potrdijo se naslednje cene obveznih občinskih gospodarskih javnih služb ravnanja z odpadki v EUR/kg:

- storitev zbiranje komunalnih odpadkov: 0,2380 EUR/kg
- infrastruktura za zbiranje komunalnih odpadkov: 0,0003 EUR/kg
- zbiranje biološko razgradljivih odpadkov: 0,2252 EUR/kg
- odlaganje ostanka predelave in odstranjevanja komunalnih odpadkov: 0,0492 EUR/kg
- infrastruktura za odlaganje ostanka predelave in odstranjevanja komunalnih odpadkov: 0,0544 EUR/kg

3. člen

Vse cene so prikazane v EUR brez DDV, ki se uporabnikom zaračunava po predpisani stopnji.

4. člen

Ta sklep začne veljati naslednji dan po objavi v UGSO. Cene določene s tem sklepom se začnejo uporabljati od 1.10.2019.

Številka:254-009/2019

Datum: 24.9.2019

Občina Mirna
Dušan Skerbiš, župan

1038. Sklep o oblikovanju cene obvezne občinske gospodarske javne službe odvajanja komunalne in padavinske odpadne vode na območju Občine Mirna

Na podlagi Zakona o varstvu okolja (Uradni list RS, št. 39/06 – UPB, 49/06 – ZMetD, 66/06 – odl. US, 33/07 – ZPNačrt, 57/08 – ZFO-1A, 70/08, 108/09, 108/09 – ZPNačrt-A, 48/12, 57/12 in 92/13), Zakona o gospodarskih javnih službah (Uradni list RS, št. 32/93, 30/98 – ZZLPPO, 127/06 – ZJZP, 38/10 – ZUKN in 57/11 – ORZGJS40), 5. člena Uredbe o metodologiji za oblikovanje cen storitev obveznih občinskih gospodarskih javnih služb varstva okolja (Uradni list RS, št. 87/12, 102/12 in 76/17) in 18. člena Statuta Občine Mirna (UGSO 21/2011) je Občinski svet Občine Mirna na 8. redni seji dne 24.9.2019 sprejel

**SKLEP
O OBLIKOVANJU CENE OBVEZNE OBČINSKE
GOSPODARSKE JAVNE SLUŽBE ODVAJANJA
KOMUNALNE IN PADAVINSKE ODPADNE VODE NA
OBMOČJU OBČINE MIRNA**

1. člen

Občinski svet Občine Mirna potrjuje Elaborat o oblikovanju cene obvezne občinske gospodarske javne službe odvajanja komunalne in padavinske odpadne vode na območju Občine Mirna, ki ga je pripravil izvajalec javne službe, javno podjetje Komunala Trebnje d.o.o..

2. člen

Občinski svet določi in potrdi ceno za obvezno občinsko gospodarsko javno službo odvajanja komunalne in padavinske odpadne vode in sicer:

- cena odvajanja komunalne in padavinske odpadne vode 0,1298 EUR/m³;
- cena omrežnine odvajanja komunalne odpadne vode DN 20 1,9179 EUR/mesec (za ostale velikosti vodomerov se poračunava po faktorjih iz Uredbe o metodologiji za oblikovanje cen storitev obveznih občinskih gospodarskih javnih služb varstva okolja (Uradni list RS, št. 87/12 in 102/12).

3. člen

Vse cene so prikazane v EUR brez DDV, ki se uporabnikom zaračunava po predpisani stopnji. Okoljska dajatev za onesnaževanje okolja zaradi odvajanja komunalne in padavinske odpadne vode se uporabnikom zaračuna skladno z Uredbo o okoljski dajatvi za onesnaževanje okolja zaradi odvajanja odpadnih voda.

4. člen

Ta sklep začne veljati naslednji dan po objavi v UGSO. Cene določene s tem sklepom se začnejo uporabljati od 1.10.2019.

Številka:254-009/2019

Datum: 24.9.2019

Občina Mirna
Dušan Skerbiš, župan

1039. Sklep o oblikovanju cene obvezne občinske gospodarske javne službe oskrbe s pitno vodo na območju Občine Mirna

Na podlagi Zakona o varstvu okolja (Uradni list RS, št. 39/06 – UPB, 49/06 – ZMetD, 66/06 – odl. US, 33/07 – ZPNačrt, 57/08 – ZFO-1A, 70/08, 108/09, 108/09 – ZPNačrt-A, 48/12, 57/12 in 92/13), Zakona o gospodarskih javnih službah (Uradni list RS, št. 32/93, 30/98 – ZZLPPO, 127/06 – ZJZP, 38/10 – ZUKN in 57/11 – ORZGJS40), 5. člena Uredbe o metodologiji za oblikovanje cen storitev obveznih občinskih gospodarskih javnih služb varstva okolja (Uradni list RS, št. 87/12, 102/12 in 76/17) in 18. člena Statuta Občine Mirna (UGSO 21/2011) je Občinski svet Občine Mirna na 8. redni seji dne 24.9.2019 sprejel

**SKLEP
O OBLIKOVANJU CENE OBVEZNE OBČINSKE
GOSPODARSKE JAVNE SLUŽBE OSKRBE S PITNO
VODO NA OBMOČJU OBČINE MIRNA**

1. člen

Občinski svet Občine Mirna potrjuje Elaborat o oblikovanju cene obvezne občinske gospodarske javne službe oskrbe s pitno vodo na območju Občine Mirna, ki ga je pripravil izvajalec javne službe, javno podjetje Komunala Trebnje d.o.o..

2. člen

Občinski svet določi in potrdi ceno za obvezno občinsko gospodarsko javno službo oskrbe s pitno vodo in sicer:

- cena vodarine 0,9063 EUR/m³
- cena omrežnine DN 20 12,5288 EUR/mesec (za ostale velikosti vodomerov se poračunava po faktorjih iz Uredbe o metodologiji za oblikovanje cen storitev obveznih občinskih gospodarskih javnih služb varstva okolja (Uradni list RS, št. 87/12 in 102/12)

3. člen

Občinski svet določi in potrdi subvencijo za storitev in omrežnino obvezne občinske gospodarske javne službe oskrba s pitno vodo in sicer:

- subvencija za vodarino 0,1175 EUR/m³
- subvencija za omrežnino DN 20 4,5418 EUR/mesec (za ostale velikosti vodomerov se poračunava po faktorjih iz Uredbe o metodologiji za oblikovanje cen storitev obveznih občinskih gospodarskih javnih služb varstva okolja (Uradni list RS, št. 87/12 in 102/12)

Skladno z Uredbo se subvencija prizna uporabnikom, ki so gospodinjstva in izvajalci nepridobitnih dejavnosti.

Zaračunane cene za obvezne občinske gospodarske javne službe oskrba s pitno vodo znaša:

- cena vodarine 0,7888 EUR/m³
- cena omrežnine DN 20 7,9870 EUR/mesec (za ostale velikosti vodomerov se poračunava po faktorjih iz Uredbe o metodologiji za oblikovanje cen storitev obveznih občinskih gospodarskih javnih služb varstva okolja (Uradni list RS, št. 87/12 in 102/12).

Vse cene so prikazane v EUR brez DDV, ki se uporabnikom zaračunavajo po predpisani stopnji.

4. člen

Ta sklep začne veljati naslednji dan po objavi v UGSO. Cene določene s tem sklepom se začnejo uporabljati od 1.10.2019.

Številka:254-009/2019

Datum: 24.9.2019

Občina Mirna
Dušan Skerbiš, župan

OBČINA PODLEHNIK

OBČINA POLJČANE

1040. Popravek Odloka o proračunu Občine Podlehnik za leto 2019 – 2. rebalans

V Odloku o spremembi Odloka o proračunu Občine Podlehnik za leto 2019 – 2. rebalans, objavljenem v Uradnem glasilu slovenskih občin, št. 45/19, dne 4. 10. 2019, je bila ugotovljena redakcijska napaka, zato dajem naslednji

POPRAVEK

V Odloku o spremembi Odloka o proračunu Občine Podlehnik za leto 2019 – 2. rebalans (Uradno glasilo slovenskih občin, št. 45/19) se drugi odstavek 3. člena v celoti črta.

Številka: 033-4/2019

Datum: 9. 10. 2019

Občina Podlehnik
mag. Sebastian Toplak, župan

1041. Odlok o spremembah in dopolnitvah Odloka o proračunu Občine Poljčane za leto 2019

Na podlagi 29. člena Zakona o lokalni samoupravi (Ur. list RS št. 94/07, 76/08, 79/09, 51/10, 40/12 – ZUJF in 14/15 - ZUUJFO, 11/18 - ZSPDLSL-1 in 30/18), 29. člena Zakona o javnih financah (Uradni list RS, št. 11/2011-UPB4, 101/13 in 55/15 – ZfisP in 96/15 - ZIPRS1617 in 13/18) in 93. člen Statuta Občine Poljčane (Uradni list RS, št. 93/2011) je Občinski svet Občine Poljčane na 7. redni seji dne 8. 10. 2019 sprejel

ODLOK**O SPREMEMBAH IN DOPOLNITVAH ODLOKA O PRORAČUNU OBČINE POLJČANE ZA LETO 2019****1. člen**

V Odloku o proračunu Občine Poljčane za leto 2019 (Uradno glasilo slovenskih občin, št. 10/19) se spremeni drugi odstavek 2. člena tako, da se glasi:
»Splošni del proračuna se na ravni podskupin kontov določa v naslednjih zneskih:

KONTO	OPIS	REBALANS 2019
A	BILANCA PRIHODKOV IN ODHODKOV	V EUR
I.	SKUPAJ PRIHODKI (70+71+72+73+74+78)	3.809.712
	TEKOČI PRIHODKI (70+71)	3.392.932
70	DAVČNI PRIHODKI (700+703+704)	2.971.355
700	Davki na dohodek in dobiček	2.510.251
703	Davki na premoženje	344.094
704	Domači davki na blago in storitve	116.810
706	Drugi davki	200
71	NEDAVČNI PRIHODKI (710+711+712+713+714)	421.577
710	Udeležba na dobičku in dohodki od premoženja	357.280
711	Takse in pristojbine	4.500
712	Globe in druge denarne kazni	10.500
714	Drugi nedavčni prihodki	49.297
72	KAPITALSKI PRIHODKI (720+722)	206.844
722	Prihodki od prodaje zemljišč in neopredmetenih dolgoročnih sredstev	206.844
74	TRANSFERNI PRIHODKI (740)	209.936
740	Transferni prihodki iz drugih javnofinančnih institucij	154.346
741	Prejeta sredstva iz državnega proračuna iz sredstev proračuna EU	55.590
II.	SKUPAJ ODHODKI (40+41+42+43)	4.332.866
40	TEKOČI ODHODKI (40+41+42+43)	1.629.310
400	Plače in drugi izdatki zaposlenim	318.273
401	Prispevki delodajalcev za socialno varnost	58.638
402	Izdatki za blago in storitve	1.170.922
403	Plačila domačih obresti	31.000
409	Rezerve	50.477
41	TEKOČI TRANSFERI (410+411+412+413)	1.463.590
410	Subvencije	57.200
411	Transferi posameznikom in gospodinjstvom	856.116
412	Transferi neprofitnim organizacijam in ustanovam	121.301
413	Drugi tekoči domači transferi	428.973
42	INVESTICIJSKI ODHODKI (420)	1.055.985
420	Nakup in gradnja osnovnih sredstev	1.055.985
43	INVESTICIJSKI TRANSFERI (430)	183.981
431	Investicijski transferi pravnim in fizičnim osebam, ki niso proračunski uporabniki	100.000
432	Investicijski transferi proračunskim uporabnikom	83.981
III.	PRORAČUNSKI PRESEŽEK (PRIMANJKLAJ) = (I.-II.)	-523.154
III./1	PRIMARNI PRESEŽEK (PRIMANKLJAJ) ((I.-7102)-(II.-403-404)	-492.154
III./2	TEKOČI PRESEŽEK (PRIMANKLJAJ) ((70+71)-(40+41))	300.032
B.	RAČUN FINANČNIH TERJATEV IN NALOŽB	
IV.	PREJETA VRAČILA DANIH POSOJIL IN PRODAJA KAPIT. DELEŽEV	0
V.	DANA POSOJILA IN POVEČANJE KAPITALSKIH DELEŽEV	0

KONTO		OPIS	REBALANS 2019
	VI.	PREJETA MINUS DANA POSOJILA IN SPREMEMBE KAPIT. DELEŽEV	0
	C.	RAČUN FINANCIRANJA	
	VII.	ZADOLŽEVANJE (500)	0
500		Domače zadolževanje	0
	VIII.	ODPLAČILO DOLGA	
550		Odplačilo domačega dolga	248.242
	IX.	POVEČANJE (ZMANJŠANJE) SREDSTEV NA RAČUNIH (I.+IV.+VII.-II.-V.-VII)	-771.396
	X.	NETO ZADOLŽEVANJE (VII.-VIII.)	-248.242
	XI.	NETO FINANCIRANJE (VI.+VII.-VIII.-IX.)	523.154
	XII.	STANJE SREDSTEV NA RAČUNIH KONEC PRETEKLEGA LETA	771.396

2. člen

Ostali členi Odloka o proračunu Občine Poljčane za leto 2019 ostanejo nespremenjeni

3. člen

Ta odlok začne veljati naslednji dan po objavi v Uradnem glasilu slovenskih občin.

Številka: 410-0089/2018

Datum: 8. 10. 2019

Občina Poljčane
Stanislav Kovačič, župan

1042. Odlok o določitvi stroškov lokacijske preveritve v Občini Poljčane

Na podlagi 132. člena Zakona o urejanju prostora (ZUreP-2, Uradni list RS, št. 61/17) in 15. člena Statuta Občine Poljčane (Uradni list RS, št. 93/11) je Občinski svet Občine Poljčane na svoji 7. redni seji dne 8. 10. 2019 sprejel

**ODLOK
O DOLOČITVI STROŠKOV LOKACIJSKE
PREVERITVE V OBČINI POLJČANE**

1. člen

Ta odlok določa višino stroškov lokacijske preveritve, ki jih Občina Poljčane zaračuna investitorju lokacijske preveritve kot nadomestilo stroškov, ki nastanejo v postopku lokacijske preveritve, razen če je investitor Občina Poljčane.

Lokacijska preveritev se izvede na pobudo investitorja gradnje za:

- določitev obsega stavbnega zemljišča pri posamični poselitvi,
- individualno odstopanje od prostorskih izvedbenih pogojev,
- omogočanje začasne rabe prostora.

2. člen

Pobudo za izvedbo postopka lokacijske preveritve investitor vložijo na Občino Poljčane. Pobudi se priloži elaborat lokacijske preveritve, v katerem se utemelji skladnost pobude z določbami zakona s področja urejanja prostora. Elaborat izdelata oseba, ki izpolnjuje pogoje za pooblaščenega prostorskega načrtovalca po zakonu, ki ureja arhitekturno in inženirsko dejavnost.

3. člen

Za izvedbo lokacijske preveritve občina investitorju zaračuna nadomestilo stroškov, ki nastanejo v tem postopku.

Stroški za posamezno lokacijsko preveritev znašajo:

- za določitev obsega stavbnega zemljišča pri posamični poselitvi 1.000 evrov,
 - za individualno odstopanje od prostorskih izvedbenih pogojev 1.500 evrov za manj zahtevne in zahtevne objekte in 1.000 evrov za enostavne in nezahtevne objekte,
 - za omogočanje začasne rabe prostora 1.000 evrov.
- Obveznost plačila nadomestila stroškov lokacijske preveritve nastane takrat, ko investitor prejme s strani občine sklep o določitvi stroškov.

Investitor je dolžan v roku 15 dni od vročitve sklepa poravnati na podlagi tega odloka določeno višino nadomestila stroškov. Plačilo nadomestila stroškov je pogoj za obravnavo elaborata in izdajo sklepa o lokacijski preveritvi.

V kolikor dejanski stroški lokacijske preveritve presežejo zgoraj navedene zneske, občina obračuna investitorju celoten presežek stroškov.

4. člen

Potrditev lokacijske preveritve je v pristojnosti občinskega sveta, zato plačilo nadomestila stroškov zagotavlja izvedbo postopka lokacijske preveritve, ne pa tudi njenega sprejema.

V primeru prekinitve postopka ali umika vloge, investitor ni upravičen do vračila stroškov plačane lokacijske preveritve.

5. člen

Ta odlok začne veljati naslednji dan po objavi v Uradnem glasilu slovenskih občin.

Številka: 900-0002/2019-11-201

Poljčane, dne 8. 10. 2019

Občina Poljčane
Stanislav Kovačič, župan

OBČINA RUŠE**1043. Odlok o spremembi Odloka o proračunu Občine Ruše za leto 2019**

Na podlagi 29. člena Zakona o lokalni samoupravi (Uradni list RS, številka 94/07 – uradno prečiščeno besedilo, 76/08, 79/09, 51/10, 40/12 – ZUJF, 14/15 – ZUUJFO, 11/18 – ZSPDSLS-1 in 30/18), 29. člena Zakona o javnih financah (Uradni list RS, številka 11/11 – uradno prečiščeno besedilo, 14/13 – popr., 101/13, 55/15 – ZFisP, 96/15 – ZIPRS1617 in 13/18) in 15. člena Statuta Občine Ruše (UGSO, številka 23/18), je Občinski svet Občine Ruše na 6. redni seji dne 7. oktobra 2019 sprejel

**ODLOK
O SPREMEMBI ODLOKA O PRORAČUNU OBČINE
RUŠE ZA LETO 2019**

1. člen

V Odloku o proračunu Občine Ruše za leto 2019 (UGSO, številka 21/19) se 2. člen spremeni tako, da glasi:

(1) Proračun sestavljajo splošni del, posebni del in načrt razvojnih programov.

(2) Splošni del proračuna sestavljajo bilanca prihodkov in odhodkov, račun finančnih terjatev in naložb ter račun financiranja. V splošnem delu proračuna so prikazani prejemki in izdatki po ekonomski klasifikaciji do ravni podkontov.

(3) Splošni del proračuna Občine Ruše na ravni podskupin kontov se določa v naslednjih zneskih:

A. BILANCA PRIHODKOV IN ODHODKOV	
I. SKUPAJ PRIHODKI (70+71+72+73+74)	7.058.250,49
TEKOČI PRIHODKI (70+71)	6.644.938,49
70 DAVČNI PRIHODKI	5.394.064,00
700 Davki na dohodek in dobiček	4.025.764,00
703 Davki na premoženje	1.176.200,00
704 Domači davki na blago in storitve	192.100,00
706 Drugi davki	0
71 NEDAVČNI PRIHODKI	1.250.874,49
710 Udeležba na dobičku in dohodki od premoženja	1.059.187,00
711 Takse in pristojbine	6.500,00
712 Globe in druge denarne kazni	10.340,00
713 Prihodki od prodaje blaga in storitev	205,00
714 Drugi nedavčni prihodki	174.642,49
72 KAPITALSKI PRIHODKI	106.560,00
720 Prihodki od prodaje osnovnih sredstev	101.000,00
721 Prihodki od prodaje zalog	0
722 Prihodki od prodaje zemljišč in nematerialnega premoženja	5.560,00
73 PREJETE DONACIJE	33.057,00
730 Prejete donacije iz domačih virov	33.057,00
731 Prejete donacije iz tujine	0
74 TRANSFERNI PRIHODKI	273.695,00
740 Transferni prihodki iz drugih javnofinančnih institucij	273.695,00
741 Prejeta sredstva iz državnega proračuna iz sredstev proračuna Evropske unije	0
II. SKUPAJ ODHODKI (40+41+42+43)	6.872.154,66
40 TEKOČI ODHODKI	2.360.477,00
400 Plače in drugi izdatki zaposlenim	889.998,00
401 Prispevki delodajalcev za socialno varnost	149.640,00
402 Izdatki za blago in storitve	1.276.339,00
403 Plačila domačih obresti	19.500,00
409 Rezerve	25.000,00
41 TEKOČI TRANSFERI	2.882.989,00
410 Subvencije	37.000,00
411 Transferi posameznikom in gospodinjstvom	1.607.450,00
412 Transferi neprofitnim organizacijam in ustanovam	325.785,00
413 Drugi tekoči domači transferi	912.754,00
42 INVESTICIJSKI ODHODKI	1.427.405,00
420 Nakup in gradnja osnovnih sredstev	1.427.405,00
43 INVESTICIJSKI TRANSFERI	201.283,66
431 Investicijski transferi pravnim in fizičnim osebam, ki niso proračunski uporabniki	109.666,66
432 Investicijski transferi proračunskim uporabnikom	91.617,00
III. PRORAČUNSKI PRESEŽEK (PRORAČUNSKI PRIMANKLJAJ) (I.-II.)	186.095,83
B. RAČUN FINANČNIH TERJATEV IN NALOŽB	
IV. PREJETA VRAČILA DANIH POSOJIL IN PRODAJA KAPITALSKIH DELEŽEV (750+751+752)	0
75 PREJETA VRAČILA DANIH POSOJIL IN PRODAJA KAPITALSKIH DELEŽEV	0
750 Prejeta vračila danih posojil	0
751 Prodaja kapitalskih deležev	0
752 Kupnine iz naslova privatizacije	0
V. DANA POSOJILA IN POVEČANJE KAPITALSKIH DELEŽEV (440+441+442+443)	0
44 DANA POSOJILA IN POVEČANJE KAPITALSKIH DELEŽEV	0
440 Dana posojila	0
441 Povečanje kapitalskih deležev in finančnih naložb	0
442 Poraba sredstev kupnin iz naslova privatizacije	0
443 Povečanje namenskega premoženja v javnih skladih in drugih osebah javnega prava, ki imajo premoženje v svoji lasti	0
VI. PREJETA MINUS DANA POSOJILA IN SPREMEMBE KAPITALSKIH DELEŽEV (IV.-V.)	0
C. RAČUN FINANCIRANJA	

VII. ZADOLŽEVANJE (500)	0
50 ZADOLŽEVANJE	0
500 Domače zadolževanje	0
VIII. ODPLAČILA DOLGA (550)	378.471,00
55 ODPLAČILA DOLGA	378.471,00
550 Odplačila domačega dolga	378.471,00
IX. SPREMEMBA STANJA SREDSTEV NA RAČUNU (I.+IV.+VII.-II.-V.-VIII.)	-192.375,17
X. NETO ZADOLŽEVANJE (VII.-VIII.)	-378.471,00
XI. NETO FINANCIRANJE (VI.+X.-IX.)	-186.095,83
XII. STANJE SREDSTEV NA RAČUNU OB KONCU PRETEKLEGA LETA	192.375,17

(4) Posebni del proračuna sestavljajo finančni načrti neposrednih uporabnikov, ki so razdeljeni na naslednje programske dele: področja proračunske porabe, glavne programe in podprograme, predpisane s programsko klasifikacijo izdatkov občinskih proračunov. Podprogram je razdeljen na proračunske postavke, te pa na podkote, določene s predpisanim kontnim načrtom.

(5) Posebni del proračuna do ravni proračunskih postavk – podkontov in načrt razvojnih programov sta priloga k temu odloku in se objavita na spletni strani Občine Ruše: ruse.si

(6) Načrt razvojnih programov sestavljajo projekti.

(7) Sprememba stanja sredstev na računih oziroma zmanjšanje sredstev na računih se pokrije iz stanja sredstev na računih, prenesenih iz preteklega leta.

2. člen

Ta odlok se objavi v Uradnem glasilu slovenskih občin in začne veljati naslednji dan po objavi.

Številka: 410-0020/2019

Datum: 7. 10. 2019

Občina Ruše
Urška Repolusk, županja

1044. Sklep o lokacijski preveritvi za določitev obsega stavbnega zemljišča pri posamični poselitvi v K.O. Ruše v Občini Ruše (ID: 1261)

Na podlagi 131. člena Zakona o urejanju prostora (Uradni list RS, št. 61/17) ter 15. in 73. člena Statuta Občine Ruše (Uradno glasilo slovenskih občin, št. 23/2018) je Občinski svet Občine Ruše na 6. redni seji sprejel

SKLEP O LOKACIJSKI PREVERITVI ZA DOLOČITEV OBSEGA STAVBNEGA ZEMLJIŠČA PRI POSAMIČNI POSELITVI V K.O. RUŠE V OBČINI RUŠE (ID: 1261)

1. člen

S tem sklepom se potrdi lokacijska preveritev z identifikacijsko številko prostorskega akta v zbirki prostorskih aktov 1261, ki se nanaša na zemljišče dela parcel št. 2032 in 2034/1 v katastrski občini Ruše, po Odloku o občinskem prostorskem načrtu Občine Ruše (MUV št. 26/10, MUV št. 7/11 - obvezna razlaga, Uradno glasilo slovenskih občin št. 38/12 - obvezna razlaga, Uradno glasilo slovenskih občin št. 7/13 - 1. spremembe in dopolnitve, Uradno glasilo slovenskih občin št. 5/15 - 3. obvezna razlaga; v nadaljevanju: OPN) pripadajoče enoti urejanja prostora PO 04 Ruško Pohorje – ob vinski cesti vzhod, z namensko rabo delno območje kmetijskih

Grafični prikaz območja lokacijske preveritve:

zemljišč (drugo kmetijsko zemljišče) in delno območje stavbnih zemljišč (površina razpršene poselitve).

2. člen

Zemljišče na delu parcel št. 2032 in 2034/1 v K.O. Ruše, ki je predmet lokacijske preveritve, določajo naslednje koordinate:

Točka	y=	x=
1	540320.81	155178.72
2	540312.75	155165.33
3	540326.66	155153.78
4	540337.01	155164.27
5	540334.18	155166.01
6	540325.79	155159.30
7	540318.45	155165.93

3. člen

Na zemljišču iz prvega in drugega člena tega sklepa se v skladu s 127. in 128. členom Zakona o urejanju prostora (Uradni list RS, št. 61/17, v nadaljevanju: ZURP-2) omogoči razširitev obstoječega stavbnega zemljišča, območja posamične poselitve, v velikosti 140 m², za namen gradnje stanovanjske hiše, kot izhaja iz elaborata Lokacijska preveritev za območje posamične poselitve v K.O. Ruše v Občini Ruše (Urbis d.o.o., Partizanska cesta 3, 2000 Maribor, Maribor, maj 2019, številka elaborata: 2019-LP-020).

Gradnja stanovanjske hiše na stavbnem zemljišču, ki s tem sklepom spreminja velikost in obliko, se omogoči po določilih OPN, ki se nanašajo na območja avtohtone gradnje v odprtem prostoru.

4. člen

V skladu z osmim odstavkom 131. člena ZURP-2 se sprejeti sklep objavi v uradnem glasilu in evidentira v prostorskem informacijskem sistemu, ko bo vzpostavljen.

Občina Ruše podatke o lokacijski preveritvi posreduje Upravni enoti Ruše in Ministrstvu za okolje in prostor.

Občina Ruše vnese podatek o spremenjeni obliki in velikosti stavbnega zemljišča v evidenco stavbnih zemljišč, ob naslednjih spremembah in dopolnitvah OPN pa jo ustrezno prikaže v grafičnem prikazu namenske rabe prostora.

V skladu s četrtem odstavkom 133. člena ZURP-2 Občina Ruše vodi evidenco lokacijskih preveritev.

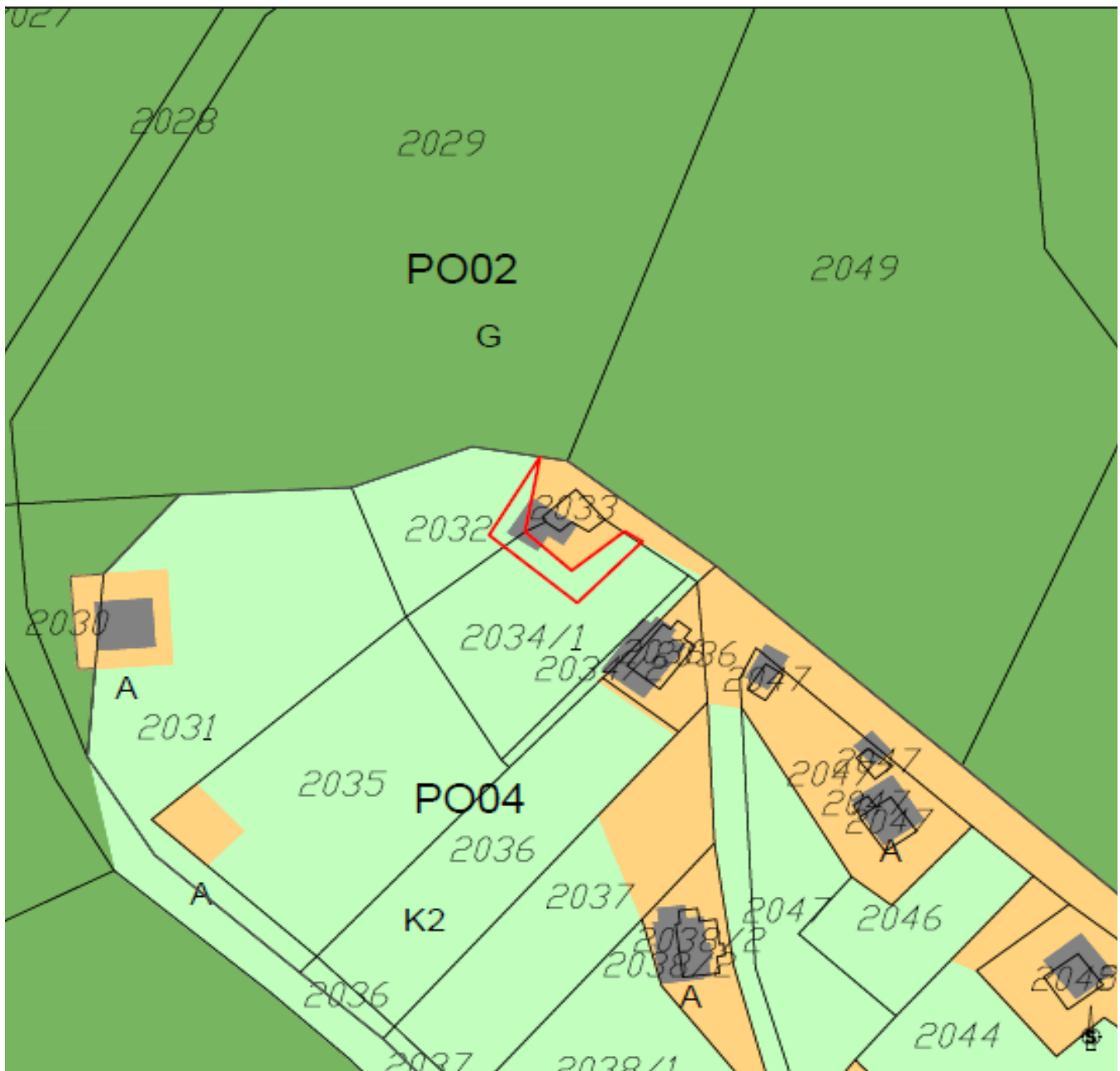
5. člen

Ta sklep se objavi v Uradnem glasilu slovenskih občin in začne veljati naslednji dan po objavi.






Številka: 3506-0001/2019-30

Datum: 7. 10. 2019

Občina Ruše
Urška Repolusk, županja



LEGENDA:

	Območje lokacijske preveritve
	Enota urejanja prostora
	Površine razpršene poselitve
	Druga kmetijska zemljišča
	Gozdna zemljišča

OBČINA ŠENČUR

1045. Odlok o rebalansu proračuna Občine Šenčur za leto 2019

Na podlagi 29. člena Zakona o lokalni samoupravi (Uradni list RS, št. 94/07 – uradno prečiščeno besedilo, 76/08, 79/09 51/10, 40/12-ZUJF in 14/15-ZUUJFO), 40.

člena Zakona o javnih financah (Uradni list RS, št. 11/11 – uradno prečiščeno besedilo, 14/13 – popr., 101/13, 55/15 – ZFisP in 96/15 – ZIPRS1617) in 68. člena Statuta občine Šenčur (Uradno glasilo slovenskih občin, št. 9/18) je Občinski svet Občine Šenčur na svoji 9. seji, dne 9. 10. 2019 sprejel

ODLOK
O REBALANSU PRORAČUNA OBČINE ŠENČUR ZA
LETO 2019

1. člen
(vsebina odloka)

1. Splošna določba

Spremeni se 2. člen Odloka o proračunu Občine Šenčur za leto 2019 (Uradno glasilo slovenskih občin št. 4/2019) tako, da se glasi:

V splošnem delu proračuna so prikazani prejemi in izdatki po ekonomski klasifikaciji do ravni kontov.

Splošni del proračuna se na ravni podskupin kontov določa v naslednjih zneskih:

KONTO	OPIS	REBALANS 2019 V EUR
A. BILANCA PRIHODKOV IN ODHODKOV		
I.	SKUPAJ PRIHODKI	8.265.460,89
	TEKOČI PRIHODKI	6.946.728,52
70	DAVČNI PRIHODKI	5.660.722,13
700	DAVKI NA DOHODEK IN DOBIČEK	4.808.406,00
703	DAVKI NA PREMOŽENJE	761.643,77
704	DOMAČI DAVKI NA BLAGO IN STORITVE	90.672,36
71	NEDAVČNI PRIHODKI (710+711+712+713+714)	1.286.006,39
710	UDELEŽBA NA DOBIČKU IN DOHODKI OD PREMOŽENJA	592.701,99
711	TAKSE IN PRISTOJBINE	6.000,00
712	GLOBE IN DRUGE DENARNE KAZNI	24.000,00
713	PRIHODKI OD PRODAJE BLAGA IN STORITEV	22.764,37
714	DRUGI NEDAVČNI PRIHODKI	640.540,03
72	KAPITALSKI PRIHODKI (720+721+722)	190.000,00
722	PRIHODKI OD PRODAJE ZEMLJIŠČ IN NEOPREDMETENIH SREDSTEV	190.000,00
73	PREJETE DONACIJE (730+731)	0,00
730	PREJETE DONACIJE IZ DOMAČIH VIROV	0,00
731	PREJETE DONACIJE IZ TUJINE	0,00
74	TRANSFERNI PRIHODKI (740+741)	1.128.732,37
740	TRANSFERNI PRIHODKI IZ DRUGIH JAVNOFINANČNIH INSTITUCIJ	1.128.732,37
741	PREJETA SREDSTVA IZ DRŽAVNEGA PRORAČUNA IZ SREDSTEV PRORAČUNA EVROPSKE UNIJE	0,00
II.	SKUPAJ ODHODKI	10.613.813,04
40	TEKOČI ODHODKI	2.302.389,31
400	PLAČE IN DRUGI IZDATKI ZAPOSLENIM	339.131,00
401	PRISPEVKI DELODAJALCEV ZA SOCIALNO VARNOST	53.268,00
402	IZDATKI ZA BLAGO IN STORITVE	1.899.990,31
409	REZERVE	10.000,00
41	TEKOČI TRANSFERI (410+411+412+413)	2.548.487,57
410	SUBVENCije	50.000,00
411	TRANSFERI POSAMEZNIKOM IN GOSPODINJSTVOM	1.736.647,37
412	TRANSFERI NEPROFITNIM ORGANIZACIJAM IN USTANOVAM	317.201,20
413	DRUGI TEKOČI DOMAČI TRANSFERI	444.639,00
42	INVESTICIJSKI ODHODKI (420)	5.622.383,16
420	NAKUP IN GRADNJA OSNOVNIH SREDSTEV	5.622.383,16
43	INVESTICIJSKI TRANSFERI (431+432)	140.553,00
431	INVESTICIJSKI TRANSFERI PRAVNIM IN FIZIČNIM OSEBAM	92.500,00
432	INVESTICIJSKI TRANSFERI PRORAČUNSKIM UPORABNIKOM	48.053,00
III.	PRORAČUNSKI PRESEŽEK (PRIMANJKLJAJ) (I. - II.)	-2.348.352,15
B. RAČUN FINANČNIH TERJATEV IN NALOŽB		
75	IV. PREJETA VRAČILA DANIH POSOJIL IN PRODAJA KAPITALSKIH DELEŽEV (750+751+752)	58.408,00
750	PREJETA VRAČILA DANIH POSOJIL	0,00
751	PRODAJA KAPITALSKIH DELEŽEV	58.408,00
752	KUPNINE IZ NASLOVA PRIVATIZACIJE	0,00
44	V. DANA POSOJILA IN POVEČANJE KAPITALSKIH DELEŽEV (440+441)	0,00
440	DANA POSOJILA	0,00
441	POVEČANJE KAPITALSKIH DELEŽEV IN FINANČNIH NALOŽB	0,00
VI.	PREJETA MINUS DANA POSOJILA IN SPREMEMBE KAPITALSKIH DELEŽEV (IV. - V.)	58.408,00
C. RAČUN FINANCIRANJA		
50	VII. ZADOLŽEVANJE (500)	1.200.000,00
500	DOMAČE ZADOLŽEVANJE	1.200.000,00
55	VIII. ODPLAČILA DOLGA (550)	0,00
550	ODPLAČILA DOMAČEGA DOLGA	0,00

IX.	POVEČANJE (ZMANJŠANJE) SREDSTEV NA RAČUNIH (III.+VI.+X.) = (I.+IV.+VII.) - (II.+V.+VIII.)	-1.089.944,00
X.	NETO ZADOLŽEVANJE (VII. - VIII.)	1.200.000,00
XI.	NETO FINANCIRANJE (VI.+X.-IX.)	2.348.352,00
STANJE SREDSTEV NA RAČUNIH OB KONCU PRETEKLEGA LETA		1.089.944,15

Posebni del proračuna sestavljajo finančni načrti neposrednih uporabnikov, ki so razdeljeni na naslednje programske dele: področje proračunske porabe, glavne programe in podprograme, predpisane s programsko klasifikacijo izdatkov občinskih proračunov. Program je razdeljen na proračunske postavke, te pa na podskupine kontov in konte, določene s predpisanim kontnim načrtom.

Posebni del proračuna in načrt razvojnih programov sta priložila k temu odloku in se objavita na spletni strani Občine Šenčur. Načrt razvojnih programov sestavljajo projekti.

2. člen (uveljavitev odloka)

Ta odlok začne veljati naslednji dan po objavi v Uradnem glasilu slovenskih občin.

Številka: 410-00008/2018-007

Datum: 9. 10. 2019

Občina Šenčur
Ciril Kozjek, župan

OBČINA VOJNIK

1046. Javno naznanilo o javni razgrnitvi in javni obravnavi dopolnjenega osnutka občinskega podrobnega prostorskega načrta za del prostorske enote EUP VO-14 v Vojniku

Na podlagi 112 in 119. člena Zakona o urejanju prostora (Ur. l. RS, št. 61/2017) ter na podlagi 12. in 45. člena Statuta Občine Vojnik (Uradni list RS, št. 3/2016) občina Vojnik objavlja

JAVNO NAZNANILO O JAVNI RAZGRNITVI IN JAVNI OBRAVNAVI DOPOLNJENEGA OSNUTKA OBČINSKEGA PODROBNEGA PROSTORSKEGA NAČRTA ZA DEL PROSTORSKE ENOTE EUP VO-14 V VOJNIKU

1. člen

Župan Občine Vojnik odreja javno razgrnitev dopolnjenega osnutka občinskega podrobnega prostorskega načrta za del prostorske enote EUP VO-14 v Vojniku, ki ga je izdelalo podjetje URBANISTI, d.o.o., ID številka prostorskega akta 1145

Pravna podlaga za pripravo OPPN je Zakon o urejanju prostora – ZUreP-2 (Ur. l. RS, št. 61/2017).

2. člen

Javna razgrnitev osnutka OPPN se začne 11.10. 2019, in sicer v prostorih Občine Vojnik, Keršova 8, 3212 Vojnik. Javna razgrnitev traja do vključno 11.11. 2019. Javna obravnava bo v sredo 6.11. 2019 ob 15.00 v sejni sobi Občine Vojnik, Keršova 8, Vojnik. Na tem naslovu je na vpogled tudi javno razgrnjeni osnutek.

Pripombe in predloge na javno razgrnjeni osnutek lahko podajo vsi zainteresirani, tako fizične kot pravne osebe, organizacije in skupnosti.

Pripombe in predloge se lahko poda kot zapis v knjigo pripomb in predlogov, ki se nahaja na mestu javne razgrnitve, pisno na naslov Občine Vojnik ali na elektronski naslov obcina@vojniki.si ter ustno na javni obravnavi.

Po končani javni razgrnitvi bo občina proučila pripombe, do njih zavzela stališča in jih objavila na spletni strani občine.

Ta sklep začne veljati naslednji dan po objavi v Uradnem glasilu slovenskih občin in na spletni strani Občine Vojnik.

Številka:350/10/2018-3

Datum: 4.10.2019

Občina Vojnik
Branko Petre, župan

1011.	OBČINA DESTRNİK Odlok o spremembah in dopolnitvah Odloka o proračunu Občine Destrnik za leto 2019	Stran 1581	1032.	izobraževalnega zavoda Osnovna šola Ivana Cankarja Ljutomer	1607
1012.	Sklep o pridobitvi statusa grajenega javnega dobra	1583	1033.	Odlok o spremembah in dopolnitvah Odloka o ustanovitvi javnega vzgojno- izobraževalnega zavoda Osnovna šola Janka Ribiča Cezanjenci	1608
1013.	Sklep o pridobitvi statusa grajenega javnega dobra	1584	1034.	Odlok o spremembah in dopolnitvah Odloka o ustanovitvi javnega vzgojno- izobraževalnega zavoda Osnovna šola Mala Nedelja	1608
1014.	Sklep o ukinitvi statusa javnega dobra	1584	1035.	Odlok o spremembah in dopolnitvah Odloka o ustanovitvi javnega vzgojno- izobraževalnega zavoda Osnovna šola Stročja vas	1609
1015.	Sklep o ukinitvi statusa javnega dobra	1585	1036.	Pravilnik o spremembah in dopolnitvah Pravilnika o enkratni denarni pomoči Občine Ljutomer ob rojstvu otroka	1609
1016.	OBČINA DIVAČA Odlok o spremembah in dopolnitvah Odloka o organiziranosti in delovnem področju občinske uprave Občine Divača	Stran 1585		OBČINA MARKOVCI	Stran 1609
1017.	Sklep o vzpostavitvi statusa grajenega javnega dobra lokalnega pomena	1586	1037.	Odlok o spremembah in dopolnitvah Odloka o občinskem prostorskem načrtu Občine Markovci, druge spremembe in dopolnitve	1611
1018.	OBČINA DORNAVA Odlok o spremembah odloka o proračunu Občine Dornava za leto 2019	Stran 1586	1038.	OBČINA MIRNA Sklep o oblikovanju cene obvezne občinske gospodarske javne službe ravnanja z odpadki na območju Občine Mirna	Stran 1612
1019.	OBČINA DUPEK Odlok o 2. rebalansu proračuna Občine Duplek za leto 2019	Stran 1587	1039.	Sklep o oblikovanju cene obvezne občinske gospodarske javne službe odvajanja komunalne in padavinske odpadne vode na območju Občine Mirna	1612
1020.	Odlok o porabi proračunske rezerve Občine Duplek za leto 2019	1588	1040.	Sklep o oblikovanju cene obvezne občinske gospodarske javne službe oskrbe s pitno vodo na območju Občine Mirna	1612
1021.	1. spremembe in dopolnitve načrta ravnanja s stvarnim premoženjem Občine Duplek	1589	1041.	OBČINA PODLEHNIK Popravek Odloka o proračunu Občine Podlehnik za leto 2019 – 2. rebalans	Stran 1613
1022.	Pravilnik o spremembah in dopolnitvah Pravilnika o uporabi športnih in drugih objektov v lasti občine	1589	1042.	OBČINA POLJČANE Odlok o spremembah in dopolnitvah Odloka o proračunu Občine Poljčane za leto 2019	Stran 1613
1023.	OBČINA HAJDINA Odlok o spremembah in dopolnitvah Odloka o občinskem lokacijskem načrtu za območju urejanja P10-S8/2 in P10- S8/3 Hajdina	Stran 1590	1043.	Odlok o določitvi stroškov lokacijske preveritve v Občini Poljčane	1614
1024.	OBČINA HOČE-SLIVNICA Sklep o ugotovitvi javne koristi	Stran 1597	1044.	OBČINA RUŠE Odlok o spremembi Odloka o proračunu Občine Ruše za leto 2019	Stran 1614
1025.	Sklep o ugotovitvi javne koristi	1597	1045.	Sklep o lokacijski preveritvi za določitev obsega stavbnega zemljišča pri posamični poselitvi v K.O. Ruše v Občini Ruše (ID: 1261)	1616
1026.	Tehnični popravek Odlok o občinskem prostorskem načrtu Občine Hoče- Slivnica (MUV, št. 28/14, 4/15-teh. popravek, 10/15-obvezna razlaga, 23/15-teh. popravek, 24/15-obvezna razlaga, 1/16-teh. popravek, 9/16, 10/16-teh. popravek, 4/17-teh. popravek, 6/17, 23/17, 3/18-obvezna razlaga, Uradno glasilo slovenskih občin št. 18/2019, 37/2019)	1598		OBČINA ŠENČUR Odlok o rebalansu proračuna Občine Šenčur za leto 2019	Stran 1617
1027.	OBČINA KOBILJE Odlok o rebalansu proračuna Občine Kobilje za leto 2019	Stran 1598	1046.	OBČINA VOJNIK Javno naznanilo o javni razgrnitvi in javni obravnavi dopolnjenega osnutka občinskega podrobnega prostorskega načrta za del prostorske enote EUP VO-14 v Vojniku	Stran 1619
1028.	OBČINA LJUTOMER Zaključni račun proračuna Občine Ljutomer za leto 2018	Stran 1599			
1029.	Odlok o občinskem podrobnem prostorskem načrtu za širitev poslovne cone za območje EUP LJ 37	1601			
1030.	Odlok o spremembah in dopolnitvah Odloka o priznanjih in nagradah Občine Ljutomer	1606			
1031.	Odlok o spremembah in dopolnitvah Odloka o ustanovitvi javnega vzgojno-	1607			