





Legenda

-  obračunsko območje - novo omrežje vodovoda
-  območje OPPN (EUP ŠE-33 SSe)
-  območje opremljanja (UE 1)
-  zemljiškokatastrski prikaz

**Program opremljanja stavbnih zemljišč za
Odlok o občinskem podrobnem prostorskem načrtu
za ureditveno območje ŠE-33 SSe v Občini Šenčur**

Id. št.	1495/2022
Pripravljalavec	Občina Šenčur, Kranjska cesta 11, 4208 Šenčur
Izdelovalec	Locus d.o.o., Ljubljanska cesta 76, 1230 Domžale
Naziv	Karta 5: Obračunsko območje - novo omrežje vodovoda
Merilo	1 : 1000