

### SKLOP 1 MARIJAN ŠOTIČEK

Zap.št.:	Cesta	Odsek	Opis	Dolžina (m)		Priorite
1.	380050	380051	Sp. Hoče-Pohorski Dvor	1.732	LC	I
2.	243910	243911	Betnava-Razv.-Sp.Hoče (Hočka cesta)	1.513	LC	II
3.	880490	880491	Slivniška cesta	1.008	JP	II
4.	380150	380151	Hotinjska cesta (Na Devcah, Orehova cesta)	1.714	LZ	I
5.	340070	340071	Rače-Hotinja vas (Račka cesta)	1.661	LC	II
6.	380110	380111	Sliv.-Oreh.v.-Let. I (Orehove c., Cvetlična ul., Sušilniška ul., Slivniška ul.)	1.845	LC	II
7.	380110	380112	Sliv.-Oreh.v.-Let. II	557	LC	II
8.	380110	380113	Sliv.-Oreh.v.-Let.III	225	LC	II
9.	380130	380131	Sp. Hoče-Rogoza (Rogoška cesta)	1.945	LC	II
10.	276030	276031	Dobrovce-Skoke-Rogoza (Cesta v Skoke)	701	LC	II
11.	880970	880971	Servisna cesta (Traktorska pot)	888	JP	II
12.	880970	880971	Servisna cesta (Traktorska pot) - do križišča (podjetje Lestro)	403	JP	I
13.	882100	882101	Orehova v.-Dravski Dvor (Hotinjska cesta, Cesta na Agrarno)	2.778	JP	II
			<b>Skupaj:</b>	<b>16.970</b>		
14.			PARKIRIŠČE - Botanični vrt (naročilnica)	800 m <sup>2</sup>		
			<b>Skupaj:</b>			

### SKLOP 2 KIPERTRANS

Zap.št.:	Cesta	Odsek	Opis	Dolžina (m)		Priorite
1.	380070	380071	Slivnica-Polana (Polanska cesta)	2.902	LC	I
2.	880560	880562	Grajska ulica	514	JP	II
3.	880550	880551	Grad-Križna kapela (Veronikova cesta)	1.846	JP	II
4.	880550	880555	Odcep Brezner	92	JP	II
5.	880040	880041	Pot k črpalki	137	JP	II
6.	880550	880552	Cesta ob ribniku	1.057	JP	II
7.	880550	880553	Hočka cesta	179	JP	II
<b>8.</b>	<b>882550</b>	<b>880557</b>	<b>Odcep Cimerlajt</b>	<b>165</b>	<b>JP</b>	<b>II</b>
9.	880560	880561	Nova ulica	169	JP	II
10.	880570	880577	Vinogradniška cesta	1.666	JP	II
11.	880590	880591	Prečna ulica	181	JP	II
12.	880610	880613	Na Gmajni	112	JP	II
13.	880620	880622	Ličarska ulica	71	JP	II
14.	880620	880621	Vodovodna ulica I	270	JP	II
15.	880620	880623	Vodovodna ulica II	122	JP	II
16.	880630	880631	Vilenska cesta I	1.187	JP	I
<b>18.</b>	<b>880630</b>	<b>880632</b>	<b>Odcep Majerič (Pri Kozjek)</b>	<b>81</b>	<b>JP</b>	<b>II</b>
19.	880630	880633	Sončna pot, Kratka ul.	140	JP	II
20.	880630	880635	Kratka ulica	84	JP	II
21.	880630	880636	Framska ulica	149	JP	II
22.	880640	880641	Ul. Milke Volk	1.689	JP	I
23.	880640	880642	Povharska ulica	121	JP	II
24.	880640	880643	Čebelarska ulica	219	JP	II
25.	880640	880644	Delavska ulica	118	JP	II
26.	880640	880645	Račka ulica I	228	JP	II
27.	880640	880647	Račka ulica II	37	JP	II

28.	880640	880646	Odcep desno	84	JP	II
29.	880640	880648	Odcep novogradnje	82	JP	II
30.	<b>880640</b>	<b>880649</b>	<b>Odcep Milke Volk 76</b>	<b>70</b>	<b>JP</b>	<b>II</b>
31.	880650	880651	Ulica talcev I	862	JP	II
32.	880650	880653	Ulica talcev II	212	JP	II
33.	880650	880654	Ulica talcev III	58	JP	II
34.	880650	880652	Hudourniška ulica I	403	JP	II
35.	880650	880655	Hudourniška ulica II	105	JP	II
36.	880660	880661	Opekarniška ulica	87	JP	II
37.	880670	880671	Na Gmajni	166	JP	II
38.	880610	880613	Na Gmajni	112	JP	II
39.	880670	880672	Sušilniška I	217	JP	II
40.	880670	880673	Sušilniška II	136	JP	II
41.	880680	880681	Livadna ulica	299	JP	II
42.	880680	880682	Ob Sloveniki	135	JP	II
43.	880680	880683	Slivniška ulica	275	JP	II
44.	880680	880684	Cvetlična ulica	107	JP	II
45.	880690	880691	Ob nadvozu- k cerkvi	467	JP	II
47.	<b>880690</b>	<b>880692</b>	<b>K Sloveniki</b>	<b>79</b>	<b>JP</b>	<b>II</b>
48.	880990	880991	Slivnica-Letališka c. (Miklavška cesta - Šorn)	2.169	JP	II
49.	882050	882051	Odcep Biškup (Polanska cesta)	200	JP	II
50.	882050	882052	Odcep Špitalar	91	JP	II
51.	882050	882053	Odcep vodohran	194	JP	II
52.	882050	882054	Odcep Vertnik	52	JP	II
53.	882050	882055	Odcep Štabuc	81	JP	II
54.	<b>882040</b>	<b>882042,</b> <b>882056</b>	<b>Odcep Markulin</b>	<b>91</b>	<b>JP</b>	<b>II</b>
55.	880630	880634	Vilenska cesta II	159	JP	II
56.	<b>880550</b>	<b>880554</b>	<b>Veronikova cesta</b>	<b>187</b>	<b>JP</b>	<b>II</b>
57.			Šolska pot	<b>55</b>	JP	II
58.			PLOČNIK - Zg. Hoče - Sp. hoče	275	JP	II
			PLOČNIK - Sp. Hoče - Slivnica	1.813	JP	II
			<b>Skupaj:</b>	<b>22.859</b>		
59.	880205	882021	PLOČNIK- Kolmanova c.-od Mariborske c. do št. 36 - leva s.	350	JP	II
60.	880680	880684	PLOČNIK - Od Mariborske c. - nadvoz Slivnica - do Cve	450	JP	II
61.	880680	880684	PLOČNIK - Cvetlična ul. - desna s.	200	JP	II
62.		274	PLOČNIK - Mariborska c.: - leva s.	235		
63.		274	PLOČNIK - Mariborska c.: - desna s.	2.000		
			<b>Skupaj:</b>	<b>3.235</b>		

#### SKLOP 7 KIPERTRANS

Zap.št.:	Cesta	Odsek	Opis	Dolžina (m)		Priorite
1.	880460	880462	Kotnikova ulica I	221	JP	II
2.	880460	880463	Kotnikova ulica II	35	JP	II
3.	880460	880464	Sršakova ulica I	114	JP	II
4.	880460	880465	Sršakova ulica II	131	JP	II
5.	880460	880466	Sršakova ulica III	109	JP	II
6.	880520	880522	Odcep Konstruktor	1.112	JP	II

7.	880450	880451	Cesta - Športna dvorana podaljšek ceste JP880451	250	JP	I
8.			Ulica Antona Murka I	55	JP	II
9.			Ulica Antona Murka II	148	JP	II
			PARKIRIŠČE ŠPORTNA DVORANA HOČE	947,52	JP	I
			<b>Skupaj:</b>	<b>3.123</b>		
10.			PARKIRIŠČE VRTEC ROGOZA	150 m2		II
11.			PARKIRIŠČE KS ROGOZA	200 m2		II
12.			PARKIRIŠČE ŠOLA VRTEC HOČE	500 m2		
13.			PARKIRIŠČE ŠPORTNA DVORANA HOČE	3790 m2		
14.			PARKIRIŠČE OBČINA HOČE	500 m2		
15.			PARKIRIŠČE MERKATOR	500 m2		
16.			PARKIRIŠČE POKOPALIŠČE HOČE	400 m2		
			<b>Skupaj:</b>	2250 m2		
17.	880520	880524	PLOČNIK - Miklavška c. - Odcep Tlakovci Podlesnik: - l	300		
18.	880520	880524	PLOČNIK - Miklavška c. - Odcep Tlakovci Podlesnik: - d	300		
19.			PLOČNIK - Miklavška cesta odcep MTB: - leva s.	220		
20.			PLOČNIK - Miklavška cesta odcep MTB: - desna s.	220		
21.	380090	380091	PLOČNIK - Miklavška c. do Stavbarja: - leva s.	80		
22.	380090	380091	PLOČNIK - Miklavška c. do Stavbarja: - desna s.	210		
23.	880520	880526	PLOČNIK - Miklavška c. odcep Malajner	250		
24.	880520	880522	PLOČNIK - Miklavška c. - ind. Cona - leva s.	800		
25.		1404	PLOČNIK - Miklavška c. od križ. Stavbar do Rogoške c.	800		
26.		1404	PLOČNIK - Miklavška c. od križ. Stavbar do Rogoške c.	800		
27.	880520	880523, 880521	PLOČNIK - Miklavška c. od Letališke c. do Flisove ul.: -	300		
28.	880520	880523	PLOČNIK Letališka ul. - desna s.	700		
29.	880520	880523	PLOČNIK Letališka ul. - leva s.	200		
30.		1404	PLOČNIK Miklavška c. - letališče: - desna s.	1.400		
31.		1404	PLOČNIK Miklavška c. - letališče: - leva s. P+K	1.400		
32.	380130	380131	PLOČNIK Rogoška c.: - leva s.	1.100		
33.	380130	380131	PLOČNIK Rogoška c.: - desna s.	1.000		
34.	880330	880332	PLOČNIK Sp. Hoče - Bohova	400		
35.	880970	880971	PLOČNIK Bohovska c. v Hočah	300		
36.	380080	380082	PLOČNIK Bohova - leva s.	780		
37.	380080	380082	PLOČNIK Bohova - desna s.	50		
38.			PLOČNIK Ljubljanska cesta c.: - leva s.	150		
39.	380160	380161	PLOČNIK Stara c. od št. 91 do Pohorske c.	200		
40.	380160	380161	PLOČNIK Stara cesta od št. 51 do 91 - desna stran	290		
41.	380160	380161	PLOČNIK - Stara c. do št. 51 - leva s.	600		
42.	243910	243911	PLOČNIK - Hoška c. od Pohorske c. do Pivolske c.: - le	700		
43.	243910	243911	PLOČNIK - Hoška c. od Pohorske c. do Pivolske c.: - d	380		
44.	380050	380051	PLOČNIK - Hoška c. od Pivolske c. do odcepa za pivolo	500		
45.	243910	243911	PLOČNIK - Hoška c. od Pivolske c. od odcepa za pivolo	520		
46.	880440	880441	PLOČNIK - Poljska c.	80		
47.		1332	PLOČNIK - Pohorska c. desna s.	330		
48.		1332	PLOČNIK - Pohorska c. leva s.	2.400		
49.	880450	880451	PLOČNIK - Šolska ul. - desna s.	130		
50.	880480	880481	Mlinska ul. - desna s.	80		
51.	880490	880491	Slivniška c. - leva s.	350		
52.		1332	PLOČNIK - Mešana pot Zg. in Sp. Hoče	550		

53.			Orehova c. od Cvetlične ul. Do Orebove ceste št. 56- desna s.		
			<b>Skupaj:</b>	<b>18.870</b>	

### SKLOP 2 VERDONIK JOŽE

Zap.št.:	Cesta	Odsek	Opis	Dolžina (m)		Priorite
1.	880570	880571	Jezdarska ulica	330	JP	II
2.	880570	880572	Na Ledini	81	JP	II
3.	880570	880573	Na Klancu	165	JP	II
4.	880570	880575	Lukmanova cesta	487	JP	II
5.	880570	880576	Odc.Pavlinek-Gradišnik (Pohorska cesta)	687	JP	II
6.	880570	880578	Nad gradom	214	JP	II
7.	880570	880579	Odcep Kramar	56	JP	II
8.	880570	880574	Nad motokrosom	340	JP	II
9.	880580	880581	Ob gozdu	595	JP	II
10.	880580	880582	Kagerjeva ulica	183	JP	II
11.	880580	880583	Na Planjavi	84	JP	II
12.	880600	880601	Vezna ulica	228	JP	II
13.	880610	880611	Obrtniška ulica	321	JP	II
14.	880610	880612	Strma ulica	123	JP	II
15.	882020	882021	Kolmanova cesta	2.455	JP	I
16.	882020		Kolmanova cesta 25	115		
<b>17.</b>	<b>882020</b>	<b>882022</b>	<b>Odcep Rajtmajer</b>	<b>66</b>	<b>JP</b>	<b>II</b>
18.						
			<b>Skupaj:</b>	<b>6.530</b>		
17.			PARKIRIŠČE pokopališče Slivnica	250 m2	JP	II
18.			PARKIRIŠČE šola, vrtec Slivnica	500 m2	JP	I
			<b>Skupaj:</b>	<b>750 m2</b>		

### SKLOP 3 KNAFLIČ DRAGO

Zap.št.:	Cesta	Odsek	Opis	Dolžina (m)		Priorite
<b>1.</b>	<b>880100</b>	<b>880104</b>	<b>Kop-Vellacher</b>	<b>286</b>	JP	II
2.	880100	880102	Odcep Kačičnik	163	JP	II
3.	880060	880061	Odcep Menart	614	JP	II
4.	880070	880071	Odcep Koren	207	JP	II
5.	880080	880081	Odcep Tomažič	461	JP	II
6.	880080	880082	Odcep Kop Julij	225	JP	II
7.	880090	880091	Kop-Lobnik	1.232	JP	II
8.	880090	880092	Odcep Cveček	1.031	JP	II
<b>9.</b>	<b>880090</b>	<b>880093</b>	<b>Kop- Kapun</b>	<b>589</b>	<b>JP</b>	<b>II</b>
<b>10.</b>	<b>880090</b>	<b>880094</b>	<b>Odcep Ruedl</b>	<b>108</b>	<b>JP</b>	<b>II</b>
11.	880100	880101	Kop-Vellacher	487	JP	II
12.	880100	880103	Pl. dom Planika	171	JP	II
13.	880120	880121	Odcep Herček	308	JP	II
14.	880940	880941	Odcep Jelka	491	JP	II
15.	882000	882001	Odcep Poštarski dom	280	JP	II
16.	882010	882011	Odcep Zorko	426	JP	II
17.	882010	882012	Hočko Pohorje 42f	64	JP	II

<b>18.</b>	<b>880100</b>	<b>880105</b>	<b>Pod Planinko</b>	<b>231</b>	<b>JP</b>	<b>II</b>
			<b>Skupaj:</b>	<b>7.374</b>		

#### SKLOP 5 KNAFLIČ DRAGO

Zap.št.:	Cesta	Odsek	Opis	Dolžina (m)		Priorite
1.	880050	880051	Odcep Grašič - Hočka koča	559,0	JP	II
<b>2.</b>	<b>880050</b>	<b>880052</b>	<b>Odcep Rečnik</b>	<b>84,0</b>	<b>JP</b>	<b>II</b>
3.	360010	360011	Ruše-Glažuta-Mb koča	1.690,0	LC	II
4.	380020	380021	Hočko Po.-Slivniško Po.	1.534,0	LC	II
5.	880950	880951	Odcep Pajkov dom	236,0	JP	II
6.	880960	880961	Odcep Kragerjev dom (Dominikov dom)	622,0	JP	II
			<b>Skupaj:</b>	<b>4.725,0</b>		

#### SKLOP 6 ČREŠNAR DEJAN

Zap.št.:	Cesta	Odsek	Opis	Dolžina (m)		Priorite
1.	880160	880161	Odcep Belec (odcep Črne)	157	JP	II
2.	880160	880162	Odcep Koren	161	JP	II
3.	880160	880163	Odcep Novak (Brledin)	495	JP	II
4.	880160	880164	Odcep Turški vrh	321	JP	II
5.	<b>882080</b>	<b>882081</b>	<b>Odcep Pivola-Gselman</b>	<b>269</b>	<b>JP</b>	<b>II</b>
6.	880160	880166	Rečka gr.-Bedenk-Poh.c.	3.102	JP	I
7.	880160	880168	Odcep Fifer	798	JP	III
8.	880160	880169	Odcep Predan-Kupčič	78	JP	II
9.	880170	880171	Rečka graba-Grmada (Kirbiš, Ogrizek)	1.178	JP	II
10.	880170	880172	Odcep Štruc	440	JP	II
11.	880170	880174	Odcep Gajič (Sv. Lenart)	239	JP	II
12.	880270	880272	Odcep trgovina	127	JP	<b>II</b>
13.	880270	880273	Odcep Žerjav	45	JP	II
14.	880270	880274	Odcep žaga	103	JP	II
15.	880270	880274	Odcep Lebej (HP 11)	60	JP	II
16.	880270	880274	Odcep Žunko , Predan (HP 12)	75	JP	II
17.			Odcep Berledin (Rečka graba) HP73	120	JP	II
18.			Odcep Pušnik (Rečka graba) HP73	180	JP	II
			Odcep Jurič (Rečka graba) HP71	100	JP	II
			<b>Skupaj:</b>	<b>8.048</b>		

#### SKLOP 4 HVAUC FRANČIŠEK

Zap.št.:	Cesta	Odsek	Opis	Dolžina (m)		Priorite
1.	880680	880685	Odcep Trstenjak	74	JP	II
2.	880680	880686	Orehova vas 10	75	JP	II
<b>3.</b>	<b>880680</b>	<b>880687</b>	<b>Odcep pri AMD</b>	<b>100</b>	<b>JP</b>	<b>II</b>
4.	880700	880701	Na Trebeže	1.491	JP	II
5.	880710	880711	Kovaška ulica	507	JP	II

6.	880710	880712	Mejna ulica I	300	JP	II
7.	880710	880713	Hmeljarska ulica	81	JP	II
8.	880710	880714	Odcep Kolman	121	JP	III
9.	880710	880715	Mejna ulica II	81	JP	II
<b>10.</b>	<b>880710</b>	<b>880716</b>	<b>Odcep Kolman 1</b>	<b>27</b>	<b>JP</b>	<b>II</b>
<b>11.</b>	<b>880710</b>	<b>880717</b>	<b>Odcep Kolman 2</b>	<b>27</b>	<b>JP</b>	<b>II</b>
12.	880720	880721	Pod nadvozom	157	JP	II
13.	880720	880722	Travniška ulica	217	JP	II
14.	880720	880723	Ob železnici I	154	JP	II
15.	880720	880724	Stara pot	67	JP	II
16.	880720	880725	Ulica 1. maja	321	JP	II
17.	880720	880726	Obrežna ulica I	169	JP	II
18.	880720	880727	Obrežna ulica II	104	JP	II
19.	880720	880728	Ob železnici II	63	JP	II
20.	880730	880731	Dolarjeva ulica	192	JP	II
21.	880730	880732	Mirna ulica	134	JP	II
22.	880730	880733	Stranska ulica	102	JP	II
23.	880730	880734	Krožna pot I	388	JP	II
24.	880730	880735	Vrtna ulica	143	JP	II
25.	880730	880736	K potoku	133	JP	II
26.	880730	880737	Nova ulica	132	JP	II
27.	880730	880738	Krožna pot II	133	JP	II
28.	880740	880741	Ravna ulica	175	JP	II
29.	880740	880742	H kanalu	241	JP	II
<b>30.</b>	<b>880740</b>	<b>880743</b>	<b>Odcep Šedivy</b>	<b>100</b>	<b>JP</b>	<b>II</b>
31.	880750	880751	Srednja ulica	160	JP	II
32.	880760	880761	Prešernova ulica	233	JP	II
33.	880760	880762	Tekstilna ulica	73	JP	II
34.	880770	880771	Pot na novec	215	JP	II
35.	880780	880781	Gasilska ulica	84	JP	II
36.	880790	880791	Ob ribniku	168	JP	II
37.	880800	880801	Čevljarska ulica - proti transf.	266	JP	II
38.	880800	880803	Lešnikova ulica	196	JP	II
39.	880800	880804	Piškova ulica	102	JP	II
40.	880800	880805	Rožna ulica	321	JP	II
<b>41.</b>	<b>880800</b>	<b>880806</b>	<b>Rožna ulica</b>	<b>48</b>	<b>JP</b>	<b>II</b>
42.	880810	880811	Mladinska ulica	132	JP	II
43.	880820	880821	Ozka ulica	108	JP	II
44.	880830	880831	Križna ulica	71	JP	II
45.	98000	988001	Hotinja vas - letališče	745	JP	II
46.			Makedamska cesta - ob železnici (Hotinjska vas)	350	JP	II
47.	340070	340071	PLOČNIK - Račka c. - desna s. (ŽP - Rače)	300	LC	II
			<b>Skupaj:</b>	<b>9.581</b>		
46.			PARKIRIŠČE AMD OREHOVA VAS	500 m2		II
47.			PARKIRIŠČE GASILSKI DOM HOTINJA VAS	50 m2		II
48.			PARKIRIŠČE TRGOVINA HOTINJA VAS	300 m2		II
			<b>Skupaj:</b>			
49.	380150	380151	PLOČNIK - Hotinjska c. od št. 55 do št. 135 - leva s.	850	JP	II
50.	380150	380151	PLOČNIK - Hotinjska cesta - od Račke c. do št. 55	520	JP	II
51.	380150	380151	PLOČNIK- Orehova cesta (desna in leva stran)	600	JP	II

		380151, 880684	PLOČNIK - Orehova c. od Cvetlične ul. Do Orehove ces	650		
			PARKIRIŠČE - zbirni center			
			NADVOZ NAD AC			
			<b>Skupaj</b>	<b>2.620</b>		

### SKLOP 8 GRACE MARKO

Zap.št.:	Cesta	Odsek	Opis	Dolžina (m)		Priorite
1.	380080	380081	Bohova-Rute-Razvanje	645	LC	II
2.	380080	380082	Bohova-Geoplin	1.431	LC	II
3.	380090	380091	Bohova-Sp. Hoče	1.436	LC	II
4.	380140	380141	Rogoza-Miklavž (Samova ulica)	1.362	JP	II
5.	880320	880322	Bohova-odcep Pinter	164	JP	II
6.	880330	880331	Bohova-Ljubljanska I	450	JP	II
7.	880330	880332	Bohova-Ljubljanska II	538	JP	II
8.	880510	880511	Čobčeva ulica	368	JP	III
9.	880510	880512	Odcep Kišasondi	29	JP	II
10.	880510	880513	Vzhodna ulica	136	JP	II
11.	880520	880521	Miklavška u.-Flisova u.	703	JP	II
12.	880520	880523	Letališka cesta	638	JP	II
13.	880520	880524	Odcep MTB	304	JP	II
14.	880520	880525	Leykam Malajner I	116	JP	II
15.	880520	880526	Leykam Malajner II	158	JP	II
16.	880530	880532	Flisova ulica I	467	JP	II
17.	880530	880533	Flisova ulica II	111	JP	II
18.	880840	880841	Cesta v Skoke I	246	JP	II
19.	880840	880842	Na polju I	148	JP	I
20.	880840	880843	Zagorska ulica I	201	JP	II
21.	880840	880844	Zagorska ulica II	199	JP	II
22.	880840	880845	Haloška ulica	201	JP	II
23.	880840	880846	Na Preloge	150	JP	II
24.	880840	880847	Na polju II	183	JP	I
25.	880840	880848	Na polju III	171	JP	I
26.	880840	880849	Cesta v Skoke II	59	JP	II
27.	880850	880851	Cesta ob ribniku I	909	JP	II
28.	880850	880852	Na Devce I	275	JP	I
29.	880850	880853	Cesta ob ribniku II	140	JP	II
30.	880850	880854	Na Devce II	146	JP	I
31.	880860	880861	Na Gmajno I	310	JP	II
32.	880860	880862	Na Gmajno II	44	JP	II
33.	880860	880863	Na Pristavo I	381	JP	II
34.	880860	880864	Na Gmajno III	42	JP	II
35.	880860	880865	Na Gmajno IV	142	JP	II
36.	880860	880866	Odcep Visočnik	291	JP	II
37.	880870	880871	Delavsko naselje I	296	JP	II
38.	880870	880873	Delavsko naselje II	85	JP	II
39.	880880	880881	Cesta ob gramoznici	294	JP	II
40.	880880	880882	Samova ulica	49	JP	II
41.	880890	880891	Ul. Ilije Gregoriča	309	JP	II
42.	880900	880901	Nova ulica	194	JP	II

43.	880910	880911	Ob gozdu	336	JP	II
44.	880920	880921	Med vrtovi	127	JP	II
45.	882040	882041	Odcep Potočnik	744	JP	II
46.	882090	882091	Prvomajska ulica I	132	JP	II
47.	882090	882092	Prvomajska ulica II	68	JP	II
48.	882090	882093	Prvomajska ulica III	175	JP	II
49.	882070	882071	Odcep vrtec I	121	JP	II
50.	882070	882072	Odcep vrtec II	50	JP	II
51.		882041	Hočka Pohorje 53 - Odcep Sosič	330	JP	II
52.			Ulica Ilije Gregoriča 3 (Rogoza)	30	JP	II
			<b>Skupaj:</b>	<b>16.634</b>		

### SKLOP 9 POTOČNIK JELKA

Zap.št.:	Cesta	Odsek	Opis	Dolžina (m)		Priorite
1.	380030	380031	Kop-Ledina-Hočka koča	3.373	LC	II
2.	380040	380041	Pohorski Dvor-Hočka k.	6.189	LC	I
3.	380040	380042	Hočka koča-Belleuve	3.838	LC	III
4.	880130	880131	Hočka koča-Koren	1.058	JP	II
5.	880130	880132	Odcep Hočka koča	176	JP	III
6.	880130	880133	Vikendi Hočka koča	87	JP	III
7.	880300	880301	Odcep Kocbek	267	JP	II
8.	880320	880321	Pivola-Cebe	1.226	JP	II
9.	882030	882031	Belleuve-vikend naselje	297	JP	II
			<b>Skupaj:</b>	<b>16.511</b>		

### SKLOP 10 POTOČNIK FRANC

Zap.št.:	Cesta	Odsek	Opis	Dolžina (m)		Priorite
1.	880140	880141	Odcep Kancler	428	JP	II
2.	880150	880151	Odcep Duh I	515	JP	II
3.	880150	880152	Odcep Duh II	348	JP	II
4.	880290	880291	Pohorski Dvor-Vinški	1.190	JP	II
5.	880290	880292	Odcep Ledinek	810	JP	III
6.	880290	880293	Odcep Arnuš	64	JP	III
7.	880290	880294	Odcep Knupleš	139	JP	III
8.	880290	880295	Odcep Satler	208	JP	III
9.	880290	880296	Odcep Rakuša	364	JP	II
10.	880300	880302	Pohorski Dvor-povezava	142	JP	II
11.	880160	880166	Rečka gr.-Bedenk-Poh.c.	1.500	JP	II
12.	<b>880160</b>	<b>880167</b>	<b>Odcep Novak</b>	<b>98</b>	<b>JP</b>	<b>II</b>
13.	<b>8821110</b>	<b>882111</b>	<b>Odcep Baumhaki</b>	<b>92</b>	<b>JP</b>	<b>II</b>
14.	880170	880171	Rečka graba-Grmada	1.057	JP	II
15.	880170	880173	Odcep Visočnik	609	JP	II
17.	380050		Od fakultete Pivola 10 do Pivola 8	160	JP	II
			<b>Skupaj:</b>	<b>7.724</b>		
16.	380050	380051	PLOČNIK - Pohorski dvor: - desna s. + obračališče AP	1.600	JP	II
			<b>Skupaj:</b>			



### SKLOP 11 JAGODIČ JURE

Zap.št.:	Cesta	Odsek	Opis	Dolžina (m)		Priorite
1.	340100	340101	Fram-Ranče-Sliv.Poh. (Bolnica - Šesdobje)	1.817	LC	I
2.	880020	880021	Slivniško Pohorje-Rute	1.095	JP	II
3.	880030	880031	Odcep Jurič	194	JP	II
4.	880030	880032	Odcep Žuran	166	JP	II
5.	880110	880112	Odcep Strgar	260	JP	II
6.	880180	880181	Cesta v Kaplo	718	JP	II
7.	880180	880182	Odcep Čuček	247	JP	II
8.	880180	880184	Pehar-Klampfer (Vrhovšek)	396	JP	III
9.	880180	880185	Odcep Mum	147	JP	II
10.	880180	880186	Polana-odcep Čiča	353	JP	II
11.	880190	880191	Odcep Pirc	146	JP	II
12.	880190	880192	Odcep Jelen	38	JP	II
13.	880190	880193	Odcep Frankova kapela	143	JP	II
14.	880200	880201	Odcep Kapun	108	JP	II
15.	880930	880931	Odcep Šenveter	350	JP	II
16.	880930	880932	Odcep Brnabič	260	JP	II
17.	880110	880111	Odcep Dolar	2.045	JP	II
18.		GC 124510	Veronika - Pregl		GC	II
			<b>Skupaj:</b>	<b>8.483</b>		

### SKLOP 14 JAGODIČ JURE

Zap.št.:	Cesta	Odsek	Opis	Dolžina (m)		Priorite
1.	880010	880011	Sliv.Pohorje-bolnica	4.827	JP	II
2.	880010	880012	Odcep Jergaj	433	JP	II
3.	880010	880013	Odcep Raščenk	576	JP	II
			<b>Skupaj:</b>	<b>5.836</b>		

### SKLOP 12 PEMIČ MARTIN

Zap.št.:	Cesta	Odsek	Opis	Dolžina (m)		Priorite
1.	380160	380161	Stara cesta	1.069	LC	II
2.	880480	880481	Mlinska ulica	387	JP	II
3.	880310	880311	Odcep Koser	397	JP	II
4.	880310	880312	Koser-drevored	325	JP	II
5.	880350	880351	Sp. Hoče I	425	JP	II
6.	880350	880352	Sp. Hoče II	181	JP	II
7.	880360	880361	Zelena ulica	194	JP	II
8.	880370	880371	Prečna ulica	94	JP	II
9.	880380	880381	Vreclova ulica	151	JP	II
10.	880380	880382	Odcep Rebernak	34	JP	II
11.	880390	880391	Prisojna ulica	196	JP	II
12.	880400	880401	Ravna ulica	151	JP	II
13.	880410	880411	Irgoličeva ulica	728	JP	II
14.	880410	880412	Strma ulica	160	JP	II
15.	880410	880413	Ob potoku	117	JP	II
16.	880410	880414	Pohorska cesta	71	JP	II
17.	880410	880415	Odcep Irgoličeva	79	JP	II
18.	880430	880434	Odcep Stara cesta	66	JP	II
19.	880440	880441	Poljska cesta	290	JP	II
20.	880440	880442	Odcep Geiser	75	JP	II
21.	880450	880451	Šolska ulica	134	JP	II
22.	880460	880461	Vrtna ulica	307	JP	II
23.	880480	880482	Pot k Jelšam I	146	JP	II
24.	880480	880483	Pot k Jelšam II	26	JP	II
25.	880500	880501	Pivolska cesta I	110	JP	II
26.	880500	880502	Pivolska cesta II	251	JP	II
27.	880540	880541	Hočka ulica I	132	JP	II
28.	880540	880542	Hočka ulica II	106	JP	II
29.	880540	880543	Hočka ulica III	53	JP	II
30.	880540	880544	Hočka ulica IV	46	JP	II
31.			Stara cesta 16-18 (replik)	62	JP	II
			<b>Skupaj:</b>	<b>6.563</b>		

### SKLOP 13 PEMIČ MARTIN

Zap.št.:	Cesta	Odsek	Opis	Dolžina (m)		Priorite
1.	380070	380071	Slivnica-Polana (Polanska cesta)	776	LC	II
2.	880190	880194	Odcep Vešnik	159	JP	II
3.	880210	880211	Cesta v Zaforšt	1.214	JP	II
4.	880210	880212	Odcep Klinc	140	JP	II
5.	880210	880213	Odcep Furman	195	JP	II
6.	880210	880214	Odcep Klanec	272	JP	II
7.	880220	880221	Cesta v Polano	945	JP	II
8.	880220	880222	Odcep Volmut	355	JP	II
9.	880220	880223	Odcep Koser	128	JP	II

<b>10.</b>	<b>880220</b>	<b>880224</b>	<b>Odcep Žnider</b>	<b>35</b>	<b>JP</b>	<b>II</b>
11.	880230	880231	Odcep Štiberč	97	JP	II
12.	880230	880232	Odcep Pukl	58	JP	II
13.	880230	880233	Odcep Motaln	41	JP	II
14.	880240	880241	Odcep Auda	78	JP	II
15.	880240	880242	Odcep Smogavec	46	JP	II
16.	880250	880251	Odcep Mohorko	147	JP	II
<b>17.</b>	<b>880250</b>	<b>880252</b>	<b>Odcep Brljak</b>	<b>29</b>	<b>JP</b>	<b>II</b>
18.	880260	880261	Odcep Toplak	73	JP	II
19.	880270	880271	Odcep Šola	229	JP	I
20.	880280	880281	Zg. Hoče-Pohorski Dvor	2.711	JP	II
21.	880280	880282	Odcep Bergauer	305	JP	II
22.	880280	880283	Odcep Grašič - Pivola	255	JP	II
23.	880420	880421	Gozdna ulica I	582	JP	II
24.	880420	880422	Gozdna ulica II	361	JP	II
25.	880430	880433	Novo naselje II	107	JP	II
26.	880420	880423	Odcep Kelc	118	JP	II
<b>27.</b>	<b>880420</b>	<b>880424</b>	<b>Odcep Šimundža</b>	<b>114</b>	<b>JP</b>	<b>II</b>
28.	880430	880431	Novo naselje I	320	JP	II
29.	880430	880432	Senčna pot	195	JP	II
30.	880550	880556	Križna cesta	200	JP	II
31.	882060	882061	Odcep Zobec	59	JP	II
32.	380060	380061	Sp. Hoče - Polana (Križna cesta)	1.852	LC	II
			PARKIRIŠČE - ŠOLA REKA	100	JP	I
			<b>Skupaj:</b>	<b>12.296</b>		
33.			PARKIRIŠČE - ŠOLA REKA	400	JP	I
			<b>Skupaj:</b>			

**Skupaj JP+LP**

**160.981**

**Seznam cest, ki spadajo v PRVO SKUPINO prioritet, to so: lokalne ceste ter ceste k bolnici, zdravstvenemu domu, gasilskim domovom, vzgojno – izobraževalnim ustanovam in drugim javnim ustanovam ter pločniki k vzgojno izobraževalnim ustanovam.**

**SEZNAM CEST, ki spadajo v PRIORITETI I**








Zap.št.:	Cesta	Odsek	Opis	Dolžina (m)		Priorite
1.	380050	380051	Sp. Hoče-Pohorski Dvor	1.732	LC	I
2.	380150	380151	Hotinjska cesta (Na Devcah, Orehova cesta)	1.714	LZ	I
3.	380070	380071	Slivnica-Polana (Polanska cesta)	2.126	LC	I
4.	880630	880631	Vilenska cesta I	1.346	JP	I
5.	882020	882021	Kolmanova cesta	2.455	JP	I
6.			PARKIRIŠČE šola, vrtec Slivnica	500 m2	JP	I
7.	880160	880166	Rečka gr.-Bedenk-Poh.c. (do hišne številke Hočko Pohorje 75)	3.102	JP	I
8.	880640	880641	Ul. Milke Volk	1.689	JP	I
9.	880840	880847	Na polju II	183	JP	I
10.	880840	880848	Na polju III	171	JP	I
11.	880850	880852	Na Devce I	275	JP	I
12.	880850	880854	Na Devce II	146	JP	I
13.	380040	380041	Pohorski Dvor-Hočka k.	6.189	LC	I
14.	340100	340101	Fram-Ranče-Sliv.Poh. (Bolnica - Šesdobje)	1.817	LC	I
15.	880270	880271	Odcep Šola	229	JP	I
16.	880970	880971	Servisna cesta (Traktorska pot) - do križišča (podjetje Lestro)	403	JP	I
17.			ODCEP PRI VRCU	171		I
18.			ODCEP TRGOVINA	127		I

**LEGENDA:**

Po 6. členu IV. Odstavka Odloka o zimski službi v Občini Hoče - Slivnica so prioritete spodaj opisane ceste za pluzenje in posipavanje:

- I. PRIORITETA: lokalne ceste ter ceste k bolnici, zdravstvenemu domu, gasilskim domovom, vzgojno – izobraževalnim ustanovam in drugim javnim ustanovam ter pločniki k vzgojno izobraževalnim ustanovam.
- II. PRIORITETA: ceste, ki povezujejo višje ležeče predele z dolino
- III. PRIORITETA: ostale javne poti ter gozdne ceste javnega pomena, ulice, trgi, pločniki, in druge javne prometne površine, ki so v postopku kategorizacije.

Legenda:

	-	ceste, ki so v fazi kategorizacije (Brez dolžin in št. odsekov)
	-	krepeko, ceste, ki so na novo kategorizirane v letu 2015
	-	ceste, ki so se spremenile dolžine v letu 2015
	-	asfaltirane cest v 2016, 2017, 2018
	-	preplastitve cest v 2016, 2017, 2018
	-	ново zgrajeni pločniki v 2016, 2017, 2018
	-	sprememba dolžine ceste 2017, 2018

### SEZNAM ASFALTIRANIH IN PREPLAŠČENIH CEST V LETU 2016

Zap.št.:	Cesta	Odsek	Opis	Dolžina (m)		Priorite ta
1.	880210	880214	Odcep Klanec	272	JP	II
2.	880260	880261	Odcep Toplak	73	JP	II
3.	880300	880301	Odcep Kocbek	267	JP	II
4.	880560	880561	Nova ulica	169	JP	II
5.	880570	880574	Nad motokrosom	340	JP	II
6.	880660	880661	Opekarniška ulica	87	JP	II
7.	880860	880866	Odcep Visočnik - Rogoška 49	291	JP	II
8.	880940	880941	Odcep Jelka	491	JP	II
9.	340070	340071	PLOČNIK - Račka c. - desna s. (ŽP - Rače)	600	JP	II
10.	380060	380061	Sp. Hoče - Polana (Križna cesta)	882	LC	II
11.	243910	243911	Betnava-Razv.-Sp.Hoče (Hočka cesta)	1.513	LC	II
12.	880690	880691	K Cerkvi	309	JP	II
13.	880160	880164	Odcep Turški vrh	321	JP	II
14.	880850	880852	Na Devce I	275	JP	I
15.			PLOČNIK - Zg. Hoče - Sp. Hoče	550	LC	III
16.			<b>Skupaj:</b>	<b>6.440</b>		

### SEZNAM ASFALTIRANIH IN PREPLAŠČENIH CEST V LETU 2017

Zap.št.:	Cesta	Odsek	Opis	Dolžina (m)		Priorite ta
1.	880280	880283	Odcep Grašič - Pivola	260	JP	II
2.	380030	380031	Kop-Ledina-Hočka koča	1.976	LC	II
3.	880560	880562	Grajska ulica	300	JP	II
4.	882050	882051	Odcep Biškup (Polanska cesta)	185	JP	II
5.	880800	880806	Rožna ulica	35	JP	II
6.	880210	880211	Cesta v Zavoršt (Odcep Zaverški)	45	JP	II
7.	880730	880738	Krožna pot II	130	JP	II
8.	880550	880551	Hočka cesta	850	JP	II
9.	880550	880553	Veronikova cesta		JP	II
10.			Šolska pot (pri OŠ Hoče)	55	JP	III
11.			PLOČNIK - Sp. Hoče - Slivnica	2.295	LC	III
			<b>Skupaj:</b>	<b>6.131</b>		

**SEZNAM ASFALTIRANIH IN PREPLAŠČENIH CEST V LETU 2018**

Zap.št.:	Cesta	Odsek	Opis	Dolžina (m)		Priorite ta
1.	880520	880523	Letališka cesta	455	JP	II
2.	880520	880523	PLOČNIK - Letališka cesta	422	JP	II
3.	<b>880740</b>	<b>880743</b>	<b>Odcep Šedivy</b>	<b>100</b>	<b>JP</b>	<b>II</b>
4.	880280	880283	Odcep Grašič - Pivola	255	JP	II
5.	880290	880295	Odcep Satler	340	JP	III
6.	<b>880640</b>	<b>880649</b>	<b>Odcep Milke Volk 76</b>	<b>70</b>	<b>JP</b>	<b>II</b>
7.	880570	880577	Vinogradniška cesta	290	JP	II
8.	880010	880011	Sliv.Pohorje-bolnica (odcep Štern - Bukva)	1.020	JP	II
9.			<b>Skupaj:</b>	<b>2.952</b>		