



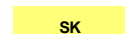
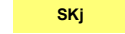



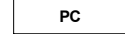







LEGENDA


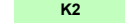
-  Meja območja enote urejanja prostora
-  Meja manjšega območja znotraj enote urejanja prostora

OBMOČJA PODROBNEJŠE NAMENSKE RABE PROSTORA

OBMOČJA STAVBNIH ZEMLJIŠČ


-  **SSa** Stanovanjske površine - a (stanovanjske površine z dejavnosti – enodružinska gradnja)
-  **SSs** Stanovanjske površine - s (čiste stanovanjske površine – enodružinska strnjena gradnja)
-  **SK** Površine podeželskega naselja (površine kmetij z dopolnilnimi dejavnostmi in stanovanja)
-  **SKj** Površine podeželskega naselja - j (območja historičnega jedra naselja)
-  **CU** Osrednja območja centralnih dejavnosti
-  **IP** Površine za industrijo
-  **ZS** Površine za rekreacijo in šport
-  **ZD** Druge urejene zelene površine
-  **PC** Površine cest
-  **O** Območja okoljske infrastrukture
-  **A** Površine razpršene poselitve
-  **A(SKk)** Površine razpršene poselitve - (SKk) (izključno za kmetije)
-  Razpršena gradnja - zemljišče pod stavbo izven območij stavbnih zemljišč (informacija o dejanskem stanju)

OBMOČJA KMETIJSKIH ZEMLJIŠČ

-  **K1** Najboljša kmetijska zemljišča
-  **K2** Druga kmetijska zemljišča

OBMOČJA GOZDNIH ZEMLJIŠČ

-  **G** Gozdna zemljišča

 Topografski simbol za površine cest

 Območje spremembe namenske rabe