


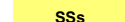










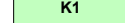
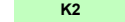






GORENJA VAS - RETEČE

LEGENDA

-  Meja območja enote urejanja prostora
 -  Meja manjšega območja znotraj enote urejanja prostora
- OBMOČJA PODROBNEJŠE NAMENSKE RABE PROSTORA**
- OBMOČJA STAVBNIH ZEMLJIŠČ**
-  **SSa** Stanovanjske površine - a (stanovanjske površine z dejavnosti – enodružinska gradnja)
 -  **SSs** Stanovanjske površine - s (čiste stanovanjske površine – enodružinska strnjena gradnja)
 -  **SK** Površine podeželskega naselja (površine kmetij z dopolnilnimi dejavnostmi in stanovanja)
 -  **SKj** Površine podeželskega naselja - j (območja historičnega jedra naselja)
 -  **CU** Osrednja območja centralnih dejavnosti
 -  **IP** Površine za industrijo
 -  **ZS** Površine za rekreacijo in šport
 -  **ZD** Druge urejene zelene površine
 -  **PC** Površine cest
 -  **O** Območja okoljske infrastrukture
 -  **A** Površine razpršene poselitve
 -  **A(SKk)** Površine razpršene poselitve - (SKk) (izključno za kmetije)
 -  Razpršena gradnja - zemljišče pod stavbo izven območij stavbnih zemljišč (informacija o dejanskem stanju)
- OBMOČJA KMETIJSKIH ZEMLJIŠČ**
-  **K1** Najboljša kmetijska zemljišča
 -  **K2** Druga kmetijska zemljišča
- OBMOČJA GOZDNIH ZEMLJIŠČ**
-  **G** Gozdna zemljišča
-  Topografski simbol za površine cest
 -  Območje spremembe namenske rabe