

PREDLOG ODLOKA O KATEGORIZACIJI OBČINSKIH JAVNIH CEST V OBČINI ČRNA NA KOROŠKEM

NAROČNIK
Občina Črna na Koroškem
Center 101
2393 Črna na Koroškem

IZVAJALEC
REALIS, d.o.o.
Ljubljanska cesta 33
1236 Trzin

MAREC, 2023

KAZALO

1. OSNOVNI PODATKI	3
1.1. NAROČNIK	3
1.2. IZVAJALEC	3
2. PODLAGE ZA KATEGORIZACIJO OBČINSKIH CEST	4
2.1. PREDPISI	4
2.2. VELJAVNI OBČINSKI AKTI	4
3. SPREMEMBE IN DOPOLNITVE OBSTOJEČE KATEGORIZACIJE CEST	5
3.1. PODALJŠANJE KATEGORIZACIJE CEST	5
3.2. UKINITEV KATEGORIZACIJE CEST	6
3.3. KRAJŠANJE KATEGORIZACIJE CEST	7
3.4. USKLADITEV DOLŽIN KAT. CEST Z GRAFIČNIMI DOLŽINAMI NJENIH OSI	8
4. SPREMEMBA DOLŽIN KATEGORIZIRANIH OBČINSKIH CEST	9

1. OSNOVNI PODATKI

1.1. NAROČNIK

Ime	Občina Črna na Koroškem
Naslov	Center 101, 2393
Matična številka	5883679
Županja	Romana Lesjak
Odgovorna oseba za izvedbo projekta	Andrej Mandl
Elektronska pošta	andrej.mandl@crna.si
Telefon	041 781 657
Davčna številka	SI 44743548

1.2. IZVAJALEC

Ime	REALIS informacijske tehnologije, d.o.o.
Naslov	Ljubljanska cesta 33, 1236 Trzin
Matična številka	1304020
Direktor	Luka Krevs
Odgovorna oseba za izvedbo projekta	Aljaž Golob, mag. geog.
Elektronska pošta	aljaz.golob@realis.si
Telefon	051 265 356
Davčna številka	SI 32400306

2. PODLAGE ZA KATEGORIZACIJO OBČINSKIH CEST

2.1. PREDPISI

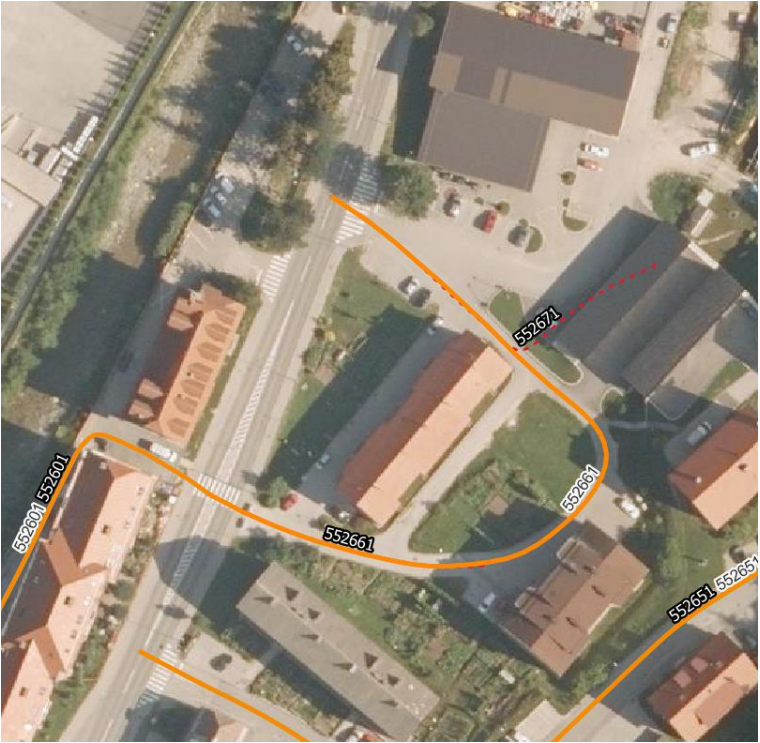
- Zakon o cestah (ZCes-2); Uradni list RS, št. 132/22 in 140/22.
- Uredba o merilih za kategorizacijo javnih cest; Uradni list RS, št. 49/97 in 113/09,
- Pravilnik o načinu označevanja javnih cest in o evidencah o javnih cestah in objektih na njih; Uradni list RS, št. 49/97 in 2/04,
- Navodilo občinam za pripravo dopolnitev ali spremembo odloka o kategorizaciji občinskih javnih cest (NA 0039/R2).

2.2. VELJAVNI OBČINSKI AKTI

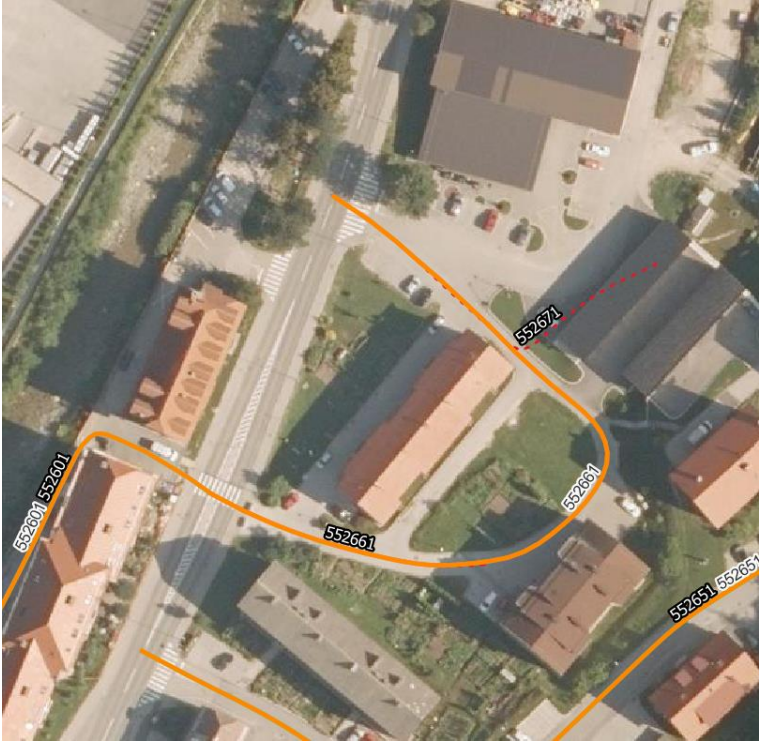
- Statut Občine Črna na Koroškem; Uradno glasilo slovenskih občin, št. 12/2017,
- Odlok o kategorizaciji občinskih cest v občini Črna na Koroškem; Uradno glasilo slovenskih občin, št. 34/2015.

3. SPREMEMBE IN DOPOLNITVE OBSTOJEČE KATEGORIZACIJE CEST


3.1 PODALJŠANJE KATEGORIZACIJE CEST

	<p>JP 552661</p> <p>Odsek se uskladi z dejanskim stanjem v naravi in podaljša po delu ukinjenega odseka 552671.</p> <p>Stara dolžina odseka: 56 m Nova dolžina odseka: 163 m</p>
--	--

3.2 UKINITEV KATEGORIZACIJE CEST

	<p>JP 552671</p> <p>Odsek se ukine zaradi združitve odsekov v odsek 552661.</p> <p>Stara dolžina odseka: 79 m</p>
--	---

3.3. KRAJŠANJE KATEGORIZACIJE CEST

	<p>JP 552891</p> <p>Odsek se skrajša in prilagodi dejanskemu poteku v naravi po parceli 880/38 K.O 908 – Javorje (cesta na zračnem posnetku še ni vidna).</p> <p>Stara dolžina odseka: 54 m Nova dolžina odseka: 45 m</p>
--	--

3.4 USKLADITEV DOLŽIN KAT. CEST Z GRAFIČNIMI DOLŽINAMI NJENIH OSI

Odsek	Stara dolžina [m]	Nova dolžina [m]
JP 552051	2859	2853
JP 552101	514	511
JP 552351	4353	4351
JP 552231	63	61
JP 552191	113	111
JP 552121	185	184
JP 552131	173	172
JP 552141	98	97
LC 052041	5358	5351
LC 052021	11685	11680
LC 350171	618	617
LC 052011	13794	13798
LZ 052051	1018	1017

4. SPREMEMBA DOLŽIN KATEGORIZIRANIH OBČINSKIH CEST

V spodnji preglednici so prikazane dolžine kategoriziranih občinskih cest po kategorijah med veljavnim Odlokom in predlogom novega Odloka.

Kategorija	Veljavni odlok [m]	Predlog odloka [m]	Razlika [m]
lokalne ceste - LC	44.504	44.495	-9
zbirne krajevne ceste - LZ	1.018	1.017	-1
javne poti - JP	28.837	28.838	+1
SKUPAJ	74.359	74.350	-9