

TABELA 1.1: ENOTE UREJANJA PROSTORA - POSELITEV

Legenda:

NAS_IME	ime naselja
EUP_OZN	enota urejanja prostora
PNRP_ID	šifrant podrobnejše členitve podrobnejše namenske rabe prostora
PNRPP_OZN	oznaka podrobnejše členitve podrobnejše namenske rabe prostora
UE_OZN	oznaka ureditvene enote prostora
OPPN	način urejanja z OPPN (občinski podrobni prostorski načrt)
OPPN*	veljavni OPPN

Seznam območij in površin podrobnejše namenske rabe prostora:

S	območja stanovanj
SS	stanovanjske površine s spremljajočimi dejavnostmi
SSa	stanovanjske površine brez spremljajočih dejavnosti
SK	površine podeželskega naselja
SKk	površine samostojnih kmetij
SKg	površine kmetijskih gospodarskih objektov
SP	površine počitniških hiš
C	območja centralne dejavnosti
CU	površine za centralne dejavnosti
CDi	površine za izobraževanje
CDc	površine za verske dejavnosti
I	območja proizvodnih dejavnosti
IG	gospodarska cona
B	posebna območja
BT	površine za turizem
BC	športni centri
Z	zelene površine
ZS	površine za oddih, rekreacijo in šport
ZP	površine parkov
ZK	površine pokopališča
ZD	druge urejene zelene površine
P	območja prometne infrastrukture
PC	površine cest
PŽ	površine železnice
PO	površine prometnega terminala
E	območja energetske infrastrukture
Ee	površine za oskrbo z električno energijo
O	območja okoljske infrastrukture
Ov	površine za oskrbo z vodo
Oc	površine čistilne naprave
Oo	površine za odlagališče odpadkov
Ok	površine za komunalne dejavnosti
A	območja razpršene poselitve
Av	površine razpršene poselitve za zidanice in vinske kleti
Ask	površine razpršene poselitve za kmetije in stanovanja
Asp	površine razpršene poselitve za počitniške hiše

OBČINSKI PROSTORSKI NAČRT OBČINE MIRNA
Tretje (3) spremembe in dopolnitve OPN Mirna – usklajeni predlog, nov. 2021

NAS_IME	EUP_LABEL	PNRP_ID	PNRPP_OZ	UE_OZN	pov. v m ²
Brezovica pri Mirni	BMI-01 Oo [OPPN]	1090	Oo	OPPN	43.857,09
	BMI-02 Oo [OPPN*]	1090	Oo	OPPN*	52.023,07
	BMI-03 PC [p]	1061	PC	p	5.903,50
	BMI-04 PC [p]	1061	PC	p	1.322,00
	BMI-05 PC [p]	1061	PC	p	535,12
	BMI-06 PC [p]	1061	PC	p	676,90
	BMI-07 PC [p]	1061	PC	p	293,54
	BMI-08 PC [p]	1061	PC	p	10.063,69
	BMI-09 SK [v]	1013	SK	v	2.057,95
	BMI-10 SK [v]	1013	SK	v	715,00
	BMI-11 SK [v]	1013	SK	v	12.576,65
	BMI-12 SK [v]	1013	SK	v	8.757,31
	BMI-13 SK [v]	1013	SK	v	1.775,91
	BMI-14 SK [v]	1013	SK	v	2.058,99
	BMI-15 SK [v]	1013	SK	v	3.562,33
	BMI-16 SK [v]	1013	SK	v	6.294,22
	BMI-17 SK [v]	1013	SK	v	1.241,18
	BMI-18 SK [v]	1013	SK	v	2.861,16
	BMI-19 SK [v]	1013	SK	v	2.240,24
	BMI-20 SK [v]	1013	SK	v	3.079,20
	BMI-21 SK [v]	1013	SK	v	7.135,98
	BMI-22 SK [v]	1013	SK	v	3.159,93
	BMI-23 SK [v]	1013	SK	v	4.020,34
	BMI-24 SK [v]	1013	SK	v	7.518,00
	BMI-25 SK [v]	1013	SK	v	8.408,59
	BMI-26 SK [v]	1013	SK	v	2.986,50
	BMI-27 SKg [v]	1013	SKg	v	673,00
	BMI-28 SKk [v]	1013	SKk	v	16.949,16
	BMI-29 Asp [v]	1110	Asp	v	741,03
	BMI-30 SK [v]	1013	SK	v	2.158,34
	BMI-31 SK [v]	1013	SK	v	1.397,10
Cirnik	CIR-01 PC [p]	1061	PC	p	192,39
	CIR-02 SK [v]	1013	SK	v	487,26
	CIR-03 SK [v]	1013	SK	v	1.274,19
	CIR-04 SK [v]	1013	SK	v	693,23
	CIR-05 SK [v]	1013	SK	v	968,83
	CIR-06 SK [v]	1013	SK	v	1.982,78
	CIR-07 SK [v]	1013	SK	v	3.060,52
	CIR-08 SK [v]	1013	SK	v	1.107,12
	CIR-09 SK [v]	1013	SK	v	2.353,03
	CIR-10 SKg [v]	1013	SKg	v	167,67
Debenec	DEB-01 BT [x]	1041	BT	x	1.024,99
	DEB-02 Ov [n]	1090	Ov	n	118,73
	DEB-03 Ov [n]	1090	Ov	n	844,79
	DEB-06 SK [v]	1013	SK	v	5.120,36
	DEB-08 SK [v]	1013	SK	v	4.718,77
	DEB-09 SK [v]	1013	SK	v	966,53
	DEB-11 SK [v]	1013	SK	v	4.021,51
	DEB-12 ZS [zi]	1051	ZS	zi	57.854,62
Glinek	GLI-01 SK [v]	1013	SK	v	24.668,57
	GLI-02 SK [v]	1013	SK	v	1.249,84

*OBČINSKI PROSTORSKI NAČRT OBČINE MIRNA
Tretje (3) spremembe in dopolnitve OPN Mirna – usklajeni predlog, nov. 2021*

NAS_IME	EUP_LABL	PNRP_ID	PNRPP_OZ	UE_OZN	pov. v m ²	
Gomila	GML-01 CDc [x]	1022	CDc	x	582,09	
	GML-02 CU [v]	1021	CU	v	260,56	
	GML-03 PC [p]	1061	PC	p	122,38	
	GML-04 PC [p]	1061	PC	p	299,09	
	GML-05 PC [p]	1061	PC	p	820,51	
	GML-06 PC [p]	1061	PC	p	15.752,36	
	GML-07 PŽ [p]	1062	PŽ	p	19.189,69	
	GML-08 PŽ [p]	1062	PŽ	p	9.253,42	
	GML-09 SK [v]	1013	SK	v	1.405,74	
	GML-10 BT [v]	1041	BT	v	1.740,26	
	GML-11 BT [v]	1041	BT	v	2.888,24	
	GML-12 SK [v]	1013	SK	v	4.143,94	
	GML-13 SK [v]	1013	SK	v	1.621,53	
	GML-14 SK [v]	1013	SK	v	7.966,89	
	GML-15 SK [v]	1013	SK	v	2.836,07	
	GML-16 SK [v]	1013	SK	v	3.508,89	
	GML-17 SK [v]	1013	SK	v	4.885,94	
	GML-18 SK [v]	1013	SK	v	6.718,79	
	GML-19 SK [v]	1013	SK	v	2.770,27	
	GML-20 SK [v]	1013	SK	v	964,59	
	GML-21 SK [v]	1013	SK	v	7.078,84	
	GML-22 SK [v]	1013	SK	v	946,38	
	GML-23 SK [v]	1013	SK	v	3.810,23	
	GML-29 SK [v]	1013	SK	v	674,86	
	GML-30 BT [v]	1041	BT	v	1.746,86	
	GML-32 SK [v]	1013	SK	v	5.670,16	
	Gorenja vas pri Mirni	GVM-01 Ee [n]	1080	Ee	n	16,00
		GVM-02 Ov [n]	1090	Ov	n	373,35
		GVM-03 PC [p]	1061	PC	p	1.581,81
		GVM-04 SK [v]	1013	SK	v	532,63
		GVM-05 SK [v]	1013	SK	v	15.059,45
		GVM-06 SK [v]	1013	SK	v	4.929,27
GVM-07 SK [v]		1013	SK	v	6.712,57	
GVM-08 SK [v]		1013	SK	v	381,17	
GVM-09 SK [v]		1013	SK	v	4.464,87	
GVM-10 ZS [zi]		1051	ZS	zi	14.223,07	
GVM-14 SK [v]		1013	SK	v	384,12	
GVM-15 SK [v]		1013	SK	v	725,23	
Križ		KRI-01 SK [v]	1013	SK	v	1.077,55
		KRI-02 SKk [v]	1013	SKk	v	461,63
Migolica		MIG-01 Av [vz]	1110	Av	vz	662,15
	MIG-02 PC [p]	1061	PC	p	19.555,04	
	MIG-03 SK [v]	1013	SK	v	1.287,54	
	MIG-04 SK [v]	1013	SK	v	889,00	
	MIG-05 SK [v]	1013	SK	v	76,67	
	MIG-06 SK [v]	1013	SK	v	8.232,55	
	MIG-07 BT [x]	1041	BT	x	2.363,22	
	MIG-08 SK [v]	1013	SK	v	1.048,52	
	MIG-09 SK [v]	1013	SK	v	2.477,25	
	MIG-10 SK [v]	1013	SK	v	1.362,40	
	MIG-11 SK [v]	1013	SK	v	1.000,52	
	MIG-12 SK [v]	1013	SK	v	2.049,87	

OBČINSKI PROSTORSKI NAČRT OBČINE MIRNA
Tretje (3) spremembe in dopolnitve OPN Mirna – usklajeni predlog, nov. 2021

NAS_IME	EUP_LABEL	PNRP_ID	PNRPP_OZ	UE_OZN	pov. v m ²
	MIG-13 SK [v]	1013	SK	v	1.811,60
	MIG-14 SK [v]	1013	SK	v	9.887,10
	MIG-15 SK [v]	1013	SK	v	684,40
	MIG-16 SK [v]	1013	SK	v	1.611,69
	MIG-18 SK [v]	1013	SK	v	3.047,29
	MIG-19 SK [v]	1013	SK	v	2.091,91
Migolska Gora	MGO-01 PC [p]	1061	PC	p	6.704,42
	MGO-02 SK [v]	1013	SK	v	795,07
	MGO-03 SK [v]	1013	SK	v	299,90
	MGO-04 SK [v]	1013	SK	v	443,62
	MGO-05 SK [v]	1013	SK	v	1.206,01
	MGO-06 SK [v]	1013	SK	v	1.125,20
	MGO-11 SK [v]	1013	SK	v	1.354,65
Mirna	MIR-001 BT [x]	1041	BT	x	2.242,85
	MIR-002 BT [x]	1041	BT	x	1.040,01
	MIR-003 CDc [x]	1022	CDc	x	1.699,66
	MIR-004 CDc [x]	1022	CDc	x	180,42
	MIR-005 CDi [x]	1022	CDi	x	18.303,81
	MIR-006 CU [x]	1021	CU	x	18.341,78
	MIR-007 CU [v]	1021	CU	v	2.925,57
	MIR-008 CU [v]	1021	CU	v	5.017,72
	MIR-009 CU [v]	1021	CU	v	2.144,98
	MIR-010 CU [b]	1021	CU	b	834,21
	MIR-011 CU [b]	1021	CU	b	1.069,49
	MIR-012 CU [x]	1021	CU	x	15.206,39
	MIR-013 CU [v]	1021	CU	v	1.445,27
	MIR-014 CU [v]	1021	CU	v	1.080,05
	MIR-015 CU [b]	1021	CU	b	2.415,63
	MIR-016 CU [x]	1021	CU	x	690,84
	MIR-017 CU [vi]	1021	CU	vi	646,14
	MIR-018 CU [b+v]	1021	CU	b+v	12.595,28
	MIR-019 CU [v]	1021	CU	v	1.944,47
	MIR-020 CU [v]	1021	CU	v	5.191,62
	MIR-021 CU [OPPN]	1021	CU	OPPN	7.409,02
	MIR-022 CU [OPPN]	1021	CU	OPPN	8.218,58
	MIR-023 CU [OPPN]	1021	CU	OPPN	6.087,59
	MIR-024 CU [v]	1021	CU	v	2.923,76
	MIR-025 CU [x]	1021	CU	x	2.142,35
	MIR-026 CU [v]	1021	CU	v	2.314,85
	MIR-027 CU [vi]	1021	CU	vi	1.236,88
	MIR-028 CU [v]	1021	CU	v	3.266,10
	MIR-029 CU [v]	1021	CU	v	7.392,68
	MIR-030 CU [v]	1021	CU	v	987,17
	MIR-034 IG [d]	1032	IG	d	14.144,04
	MIR-035 IG [OPPN]	1021	CU	OPPN	4.324,72
	MIR-037 IG [OPPN]	1032	IG	OPPN	10.289,14
	MIR-040 IG [d]	1032	IG	d	2.030,74
	MIR-042 IG [d]	1032	IG	d	16.178,20
	MIR-043 IG [OPPN*]	1032	IG	OPPN*	66.322,92
	MIR-044 IG [d]	1032	IG	d	37.654,14
	MIR-045 IG [d]	1032	IG	d	41.807,85
	MIR-046 IG [d]	1032	IG	d	2.987,25

*OBČINSKI PROSTORSKI NAČRT OBČINE MIRNA
Tretje (3) spremembe in dopolnitve OPN Mirna – usklajeni predlog, nov. 2021*

NAS_IME	EUP_LABL	PNRP_ID	PNRPP_OZ	UE_OZN	pov. v m ²
MIR-048 PC [p]		1061	PC	p	2.487,75
MIR-049 PC [p]		1061	PC	p	2.141,85
MIR-053 PC [p]		1061	PC	p	168,04
MIR-055 PC [p]		1061	PC	p	1.670,93
MIR-056 PC [p]		1061	PC	p	176,55
MIR-057 PC [p]		1061	PC	p	167,59
MIR-058 PC [p]		1061	PC	p	64,10
MIR-059 PC [p]		1061	PC	p	1.355,64
MIR-060 PC [p]		1061	PC	p	924,93
MIR-061 PC [p]		1061	PC	p	881,39
MIR-062 PC [p]		1061	PC	p	453,07
MIR-063 PC [p]		1061	PC	p	2.156,86
MIR-064 PC [p]		1061	PC	p	1.718,05
MIR-065 PC [p]		1061	PC	p	13.378,14
MIR-066 PC [p]		1061	PC	p	1.490,07
MIR-067 PC [p]		1061	PC	p	393,59
MIR-068 PC [p]		1061	PC	p	504,45
MIR-069 PC [p]		1061	PC	p	292,95
MIR-070 PC [p]		1061	PC	p	303,82
MIR-071 PC [p]		1061	PC	p	1.351,77
MIR-072 PC [p]		1061	PC	p	1.778,76
MIR-073 PC [p]		1061	PC	p	1.413,37
MIR-074 PC [p]		1061	PC	p	564,90
MIR-075 PC [p]		1061	PC	p	308,34
MIR-076 PC [p]		1061	PC	p	860,26
MIR-078 PC [OPPN*]		1061	PC	OPPN*	1.737,58
MIR-081 PC [p]		1061	PC	p	1.046,11
MIR-082 PC [p]		1061	PC	p	513,41
MIR-084 PC [p]		1061	PC	p	18.389,92
MIR-085 PC [p]		1061	PC	p	311,86
MIR-088 PC [p]		1061	PC	p	396,69
MIR-089 PC [OPPN*]		1061	PC	OPPN*	2.609,76
MIR-090 PC [p]		1061	PC	p	1.074,31
MIR-091 PC [p]		1061	PC	p	659,65
MIR-092 PC [p]		1061	PC	p	1.821,75
MIR-093 PC [p]		1061	PC	p	5.432,69
MIR-094 PO [p]		1066	PO	p	640,23
MIR-095 PŽ [p]		1062	PŽ	p	9.193,37
MIR-096 PŽ [p]		1062	PŽ	p	3.325,86
MIR-097 PŽ [p]		1062	PŽ	p	13.285,32
MIR-098 PŽ [p]		1062	PŽ	p	5.434,07
MIR-099 SK [x]		1013	SK	x	2.917,05
MIR-100 SK [v]		1013	SK	v	3.391,03
MIR-101 SK [v]		1013	SK	v	181,97
MIR-102 SK [v]		1013	SK	v	1.431,30
MIR-103 SK [v]		1013	SK	v	2.008,19
MIR-104 SK [v]		1013	SK	v	3.769,85
MIR-105 SK [v]		1013	SK	v	963,67
MIR-106 SK [v]		1013	SK	v	1.365,68
MIR-107 SK [v]		1013	SK	v	716,20
MIR-108 SK [v]		1013	SK	v	1.723,99
MIR-109 SK [v]		1013	SK	v	5.978,91

OBČINSKI PROSTORSKI NAČRT OBČINE MIRNA
Tretje (3) spremembe in dopolnitve OPN Mirna – usklajeni predlog, nov. 2021

NAS_IME	EUP_LABEL	PNRP_ID	PNRPP_OZ	UE_OZN	pov. v m ²
MIR-110 SK [v]		1013	SK	v	1.102,31
MIR-111 SK [v]		1013	SK	v	1.837,97
MIR-112 SK [v]		1013	SK	v	1.528,81
MIR-113 SK [v]		1013	SK	v	1.019,71
MIR-114 SK [v]		1013	SK	v	294,02
MIR-115 SK [v]		1013	SK	v	1.243,74
MIR-116 SK [v]		1013	SK	v	5.026,95
MIR-117 SK [v]		1013	SK	v	838,45
MIR-118 SK [v]		1013	SK	v	1.647,34
MIR-119 SK [e]		1013	SK	e	2.826,57
MIR-120 SK [v]		1013	SK	v	3.825,11
MIR-121 SK [m]		1013	SK	m	8.814,78
MIR-122 SK [m]		1013	SK	m	7.945,22
MIR-123 SK [v]		1013	SK	v	1.285,97
MIR-124 SK [v]		1013	SK	v	553,06
MIR-125 SK [v]		1013	SK	v	3.057,99
MIR-126 SK [v]		1013	SK	v	3.303,04
MIR-127 SK [v]		1013	SK	v	2.472,47
MIR-128 SK [v]		1013	SK	v	1.207,14
MIR-129 SK [v]		1013	SK	v	354,65
MIR-130 SK [v]		1013	SK	v	1.246,83
MIR-131 SK [v]		1013	SK	v	5.036,83
MIR-132 SK [v]		1013	SK	v	804,23
MIR-133 SS [e]		1011	SS	e	4.538,81
MIR-134 CU [x]		1021	CU	x	13.999,88
MIR-135 SS [e]		1011	SS	e	3.074,01
MIR-136 SSa [b]		1011	SSa	b	5.080,30
MIR-137 SS [e]		1011	SS	e	6.781,66
MIR-138 SS [e]		1011	SS	e	1.994,13
MIR-139 SS [OPPN]		1011	SS	OPPN	3.537,33
MIR-140 SS [e]		1011	SS	e	15.705,41
MIR-141 SS [e]		1011	SS	e	6.007,86
MIR-142 SS [OPPN]		1011	SS	OPPN	8.321,40
MIR-143 SS [OPPN]		1011	SS	OPPN	10.298,89
MIR-144 SS [e]		1011	SS	e	2.354,58
MIR-145 SS [e]		1011	SS	e	2.852,63
MIR-146 SSa [b]		1011	SSa	b	3.935,86
MIR-147 SS [e]		1011	SS	e	1.014,61
MIR-148 SS [e]		1011	SS	e	4.918,48
MIR-149 SS [OPPN]		1011	SS	OPPN	10.316,33
MIR-150 SS [e]		1011	SS	e	3.450,25
MIR-151 SS [OPPN]		1011	SS	OPPN	18.924,06
MIR-152 SS [e]		1011	SS	e	6.548,42
MIR-153 SSa [e]		1011	SSa	e	14.391,39
MIR-153 PC [p]		1061	PC	p	62,82
MIR-154 SSa [b]		1011	SSa	b	11.059,39
MIR-155 PC [OPPN*]		1061	PC	OPPN*	3.498,20
MIR-155 SSa [OPPN*]		1011	SSa	OPPN*	12.979,73
MIR-156 SSa [e]		1011	SSa	e	5.640,67
MIR-157 SSa [e]		1011	SSa	e	7.826,15
MIR-158 SSa [e]		1011	SSa	e	1.187,50
MIR-159 SSa [e]		1011	SSa	e	7.225,84

*OBČINSKI PROSTORSKI NAČRT OBČINE MIRNA
Tretje (3) spremembe in dopolnitve OPN Mirna – usklajeni predlog, nov. 2021*

NAS_IME	EUP_LABL	PNRP_ID	PNRPP_OZ	UE_OZN	pov. v m²
	MIR-160 SSa [e]	1011	SSa	e	5.719,09
	MIR-161 SSa [e]	1011	SSa	e	20.761,63
	MIR-163 SSa [e]	1011	SSa	e	12.687,16
	MIR-164 SSa [e]	1011	SSa	e	13.478,01
	MIR-165 SSa [e]	1011	SSa	e	6.664,98
	MIR-167 ZD [zp]	1054	ZD	zp	1.004,88
	MIR-168 ZD [zp]	1054	ZD	zp	6.316,18
	MIR-169 ZD [zp]	1054	ZD	zp	1.914,78
	MIR-171 ZD [zp]	1054	ZD	zp	1.990,28
	MIR-175 ZD [zp]	1054	ZD	zp	160,05
	MIR-176 ZD [zp]	1054	ZD	zp	1.061,27
	MIR-177 ZD [zp]	1054	ZD	zp	6.044,60
	MIR-178 ZD [zp]	1054	ZD	zp	121,33
	MIR-179 ZK [zk]	1055	ZK	zk	9.481,91
	MIR-180 ZK [zk]	1055	ZK	zk	3.394,65
	MIR-181 ZP [zp]	1052	ZP	zp	16.828,87
	MIR-182 ZS [zi]	1051	ZS	zi	23.904,26
	MIR-183 ZS [zi]	1051	ZS	zi	659,62
	MIR-184 ZS [zi]	1051	ZS	zi	20.152,47
	MIR-186 ZS [zi]	1051	ZS	zi	24.186,59
	MIR-187 ZS [zi]	1051	ZS	zi	5.897,90
	MIR-194 PC [p]	1061	PC	p	10.432,39
	MIR-195 PC [p]	1061	PC	p	1.103,04
	MIR-196 SSa [e]	1011	SSa	e	12.548,98
	MIR-197 ZS [zi]	1051	ZS	zi	2.825,50
	MIR-198 BT [x]	1041	BT	x	2.266,40
	MIR-200 ZS [zi]	1051	ZS	zi	255,07
	MIR-206 ZS [zi]	1051	ZS	zi	4.038,54
	MIR-208 PC [OPPN*]	1061	PC	OPPN*	28.931,12
	MIR-208 ZD [OPPN*]	1054	ZD	OPPN*	3.396,42
	MIR-212 PC [OPPN]	1061	PC	OPPN	222,22
	MIR-212 SS [OPPN]	1011	SS	OPPN	6.885,97
	MIR-213 Oc [n]	1090	Oc	n	4.141,83
	MIR-218 IG [d]	1032	IG	d	930,68
	MIR-220 SK [OPPN]	1013	SK	OPPN	2.010,47
	MIR-220 SS [OPPN]	1011	SS	OPPN	6.239,86
	MIR-221 ZD [zp]	1054	ZD	zp	97,75
	MIR-222 SS [e]	1011	SS	e	1.035,44
	MIR-223 IG [d]	1032	IG	d	455,49
	MIR-224 PC [p]	1061	PC	p	881,14
	MIR-225 PC [p]	1061	PC	p	644,75
	MIR-226 PC [p]	1061	PC	p	279,03
	MIR-227 PC [p]	1061	PC	p	724,29
	MIR-228 PC [p]	1061	PC	p	40,87
	MIR-229 PC [p]	1061	PC	p	506,21
	MIR-230 PC [p]	1061	PC	p	106,77
	MIR-231 PC [p]	1061	PC	p	267,62
	MIR-234 PC [p]	1061	PC	p	989,96
	MIR-235 PC [p]	1061	PC	p	89,01
	MIR-236 ZD [zp]	1054	ZD	zp	881,14
	MIR-238 SK [v]	1013	SK	v	2.979,85
Praprotnica	PRA-01 Ov [n]	1090	Ov	n	218,76

*OBČINSKI PROSTORSKI NAČRT OBČINE MIRNA
Tretje (3) spremembe in dopolnitve OPN Mirna – usklajeni predlog, nov. 2021*

NAS_IME	EUP_LABL	PNRP_ID	PNRPP_OZ	UE_OZN	pov. v m ²
	PRA-02 SK [v]	1013	SK	v	3.975,23
	PRA-03 SK [v]	1013	SK	v	3.972,09
	PRA-04 SKk [v]	1013	SKk	v	1.686,89
Ravne	RAV-01 Ov [n]	1090	Ov	n	295,41
	RAV-02 Ov [n]	1090	Ov	n	112,53
	RAV-03 PC [p]	1061	PC	p	426,95
	RAV-04 SK [v]	1013	SK	v	1.056,65
	RAV-05 SK [v]	1013	SK	v	4.556,22
	RAV-06 SK [v]	1013	SK	v	849,76
	RAV-07 SK [v]	1013	SK	v	299,02
	RAV-08 SK [v]	1013	SK	v	6.733,09
Sajenice	SAJ-01 PC [p]	1061	PC	p	918,74
	SAJ-02 PC [p]	1061	PC	p	12.709,20
	SAJ-03 SK [v]	1013	SK	v	10.956,80
	SAJ-04 SK [v]	1013	SK	v	764,79
	SAJ-05 SK [v]	1013	SK	v	1.725,07
	SAJ-06 SK [v]	1013	SK	v	1.516,57
	SAJ-07 SK [v]	1013	SK	v	13.749,96
Selo pri Mirni	SMI-01 CDc [x]	1022	CDc	x	916,72
	SMI-02 PC [p]	1061	PC	p	677,21
	SMI-03 PC [p]	1061	PC	p	237,92
	SMI-04 PC [p]	1061	PC	p	83,79
	SMI-05 PC [p]	1061	PC	p	8.113,72
	SMI-06 SK [v]	1013	SK	v	5.483,81
	SMI-07 SK [v]	1013	SK	v	21.236,79
	SMI-08 SK [v]	1013	SK	v	6.147,26
	SMI-09 SK [v]	1013	SK	v	3.816,00
	SMI-10 SK [v]	1013	SK	v	468,80
	SMI-11 SK [v]	1013	SK	v	240,99
	SMI-12 SK [v]	1013	SK	v	1.418,57
	SMI-13 SK [v]	1013	SK	v	3.632,47
	SMI-14 SK [v]	1013	SK	v	1.095,76
	SMI-15 SK [v]	1013	SK	v	2.732,05
	SMI-16 SK [v]	1013	SK	v	1.518,46
	SMI-17 SK [v]	1013	SK	v	757,35
	SMI-18 SK [v]	1013	SK	v	22.307,46
	SMI-19 SKk [v]	1013	SKk	v	3.043,40
	SMI-20 SP [w]	1014	SP	w	398,70
Selska Gora	SEG-01 Ov [n]	1090	Ov	n	477,38
	SEG-02 SK [v]	1013	SK	v	4.649,55
	SEG-03 SK [v]	1013	SK	v	895,68
	SEG-04 SK [v]	1013	SK	v	1.325,33
	SEG-05 SK [v]	1013	SK	v	878,23
	SEG-06 SK [v]	1013	SK	v	324,86
	SEG-07 SK [v]	1013	SK	v	704,52
	SEG-08 SK [v]	1013	SK	v	1.489,90
	SEG-09 SK [v]	1013	SK	v	6.470,00
	SEG-10 SK [v]	1013	SK	v	342,92
	SEG-11 SK [v]	1013	SK	v	868,62
	SEG-12 SK [v]	1013	SK	v	3.523,16
	SEG-13 SK [v]	1013	SK	v	1.015,95
	SEG-14 SK [v]	1013	SK	v	4.111,90

*OBČINSKI PROSTORSKI NAČRT OBČINE MIRNA
Tretje (3) spremembe in dopolnitve OPN Mirna – usklajeni predlog, nov. 2021*

NAS_IME	EUP_LABL	PNRP_ID	PNRPP_OZ	UE_OZN	pov. v m ²
	SEG-15 SK [v]	1013	SK	v	2.219,96
	SEG-16 SKg [v]	1013	SKg	v	373,29
	SEG-17 SP [w]	1014	SP	w	1.038,05
Stan	STA-01 Av [vz]	1110	Av	vz	470,67
	STA-02 SK [v]	1013	SK	v	911,34
	STA-03 Ask [vv]	1110	Ask	vv	705,24
	STA-04 Av [vz]	1110	Av	vz	1.420,56
	STA-05 PC [p]	1061	PC	p	1.284,42
	STA-06 PC [p]	1061	PC	p	270,36
	STA-07 PC [p]	1061	PC	p	1.033,82
	STA-08 SK [v]	1013	SK	v	1.286,17
	STA-09 SK [v]	1013	SK	v	2.009,99
	STA-10 SK [v]	1013	SK	v	1.448,68
	STA-11 SK [v]	1013	SK	v	2.111,05
	STA-12 SK [v]	1013	SK	v	8.342,49
	STA-13 SK [v]	1013	SK	v	901,91
	STA-14 SK [v]	1013	SK	v	2.506,63
	STA-15 SK [v]	1013	SK	v	11.498,12
	STA-16 SK [v]	1013	SK	v	5.444,67
	STA-17 SK [v]	1013	SK	v	771,33
	STA-18 SK [v]	1013	SK	v	569,55
	STA-19 SK [v]	1013	SK	v	609,47
	STA-25 SK [v]	1013	SK	v	130,57
	STA-26 SK [v]	1013	SK	v	744,87
	STA-27 SK [v]	1013	SK	v	1.676,65
Stara Gora	STG-01 Av [vz]	1110	Av	vz	257,13
	STG-02 Av [vz]	1110	Av	vz	112,43
	STG-03 BT [x]	1041	BT	x	2.004,89
	STG-04 BT [x]	1041	BT	x	1.936,62
	STG-05 BT [x]	1041	BT	x	439,46
	STG-06 SK [v]	1013	SK	v	2.334,87
Ševnica	ŠEV-01 CDc [x]	1022	CDc	x	630,42
	ŠEV-02 PC [p]	1061	PC	p	317,49
	ŠEV-03 PC [p]	1061	PC	p	2.667,58
	ŠEV-04 SK [v]	1013	SK	v	397,13
	ŠEV-05 SK [v]	1013	SK	v	3.280,34
	ŠEV-06 SK [v]	1013	SK	v	2.530,45
	ŠEV-07 SK [v]	1013	SK	v	512,95
	ŠEV-08 SK [v]	1013	SK	v	684,74
	ŠEV-09 SK [v]	1013	SK	v	10.236,41
	ŠEV-10 SK [v]	1013	SK	v	6.606,12
	ŠEV-11 SK [v]	1013	SK	v	10.743,12
	ŠEV-12 SK [v]	1013	SK	v	2.625,66
	ŠEV-13 SK [v]	1013	SK	v	2.701,49
	ŠEV-14 SK [v]	1013	SK	v	6.629,56
	ŠEV-15 SKg [v]	1013	SKg	v	162,26
	ŠEV-16 SKg [v]	1013	SKg	v	334,93
	ŠEV-17 SS [e]	1011	SS	e	19.130,95
	ŠEV-18 SS [OPPN]	1011	SS	OPPN	5.575,22
Škrjanče	ŠKR-01 Ov [n]	1090	Ov	n	137,99
	ŠKR-02 PC [p]	1061	PC	p	623,48
	ŠKR-03 SK [v]	1013	SK	v	12.638,73

OBČINSKI PROSTORSKI NAČRT OBČINE MIRNA
Tretje (3) spremembe in dopolnitve OPN Mirna – usklajeni predlog, nov. 2021

NAS_IME	EUP_LABEL	PNRP_ID	PNRPP_OZ	UE_OZN	pov. v m ²
	ŠKR-04 SK [v]	1013	SK	v	9.888,09
	ŠKR-05 SK [v]	1013	SK	v	2.363,83
	ŠKR-06 SK [v]	1013	SK	v	1.137,93
	ŠKR-07 SK [v]	1013	SK	v	244,88
Trbinc	TRB-01 PC [p]	1061	PC	p	72,23
	TRB-02 PC [p]	1061	PC	p	141,06
	TRB-03 PC [p]	1061	PC	p	252,25
	TRB-04 PC [p]	1061	PC	p	735,43
	TRB-05 SK [v]	1013	SK	v	183,33
	TRB-06 SK [v]	1013	SK	v	6.318,13
	TRB-07 SK [v]	1013	SK	v	1.262,02
	TRB-08 SK [v]	1013	SK	v	723,52
	TRB-09 SK [v]	1013	SK	v	905,09
	TRB-10 SK [v]	1013	SK	v	1.185,59
	TRB-11 SK [v]	1013	SK	v	790,60
	TRB-12 SK [v]	1013	SK	v	12.063,40
	TRB-13 SK [v]	1013	SK	v	2.079,44
	TRB-14 SK [v]	1013	SK	v	436,59
	TRB-15 SK [v]	1013	SK	v	3.252,11
	TRB-16 SKg [v]	1013	SKg	v	285,92
	TRB-17 SKg [v]	1013	SKg	v	491,62
Volčje Njive	VNJ-01 PC [p]	1061	PC	p	5.018,21
	VNJ-02 SK [v]	1013	SK	v	2.742,19
	VNJ-03 SK [v]	1013	SK	v	1.838,96
	VNJ-04 SK [v]	1013	SK	v	10.563,83
	VNJ-05 Ok [x]	1090	Ok	x	705,75
	VNJ-06 SK [v]	1013	SK	v	12.043,93
	VNJ-07 SK [v]	1013	SK	v	14.287,85
	VNJ-08 SK [v]	1013	SK	v	555,82
	VNJ-09 SK [v]	1013	SK	v	282,33
	VNJ-10 SKk [v]	1013	SKk	v	7.508,71
	VNJ-11 SKk [v]	1013	SKk	v	813,21
	VNJ-12 SKk [v]	1013	SKk	v	2.565,28
	VNJ-13 Ok [x]	1090	Ok	x	161,58
	VNJ-14 SK [v]	1013	SK	v	376,71
Zabrdje	ZAB-01 BC [x]	1043	BC	x	41.401,99
	ZAB-02 Ov [n]	1090	Ov	n	50,36
	ZAB-03 PC [p]	1061	PC	p	608,47
	ZAB-04 PC [p]	1061	PC	p	857,23
	ZAB-05 PC [p]	1061	PC	p	550,56
	ZAB-06 PC [p]	1061	PC	p	286,86
	ZAB-07 PC [p]	1061	PC	p	440,70
	ZAB-08 SK [v]	1013	SK	v	561,81
	ZAB-09 SK [v]	1013	SK	v	2.387,02
	ZAB-10 SK [v]	1013	SK	v	1.812,38
	ZAB-11 SK [v]	1013	SK	v	355,06
	ZAB-12 SK [v]	1013	SK	v	1.586,03
	ZAB-13 SK [v]	1013	SK	v	390,76
	ZAB-14 SK [v]	1013	SK	v	2.064,52
	ZAB-15 SK [v]	1013	SK	v	6.285,90
	ZAB-16 SK [v]	1013	SK	v	2.859,18
	ZAB-17 SK [v]	1013	SK	v	25.804,94

*OBČINSKI PROSTORSKI NAČRT OBČINE MIRNA
Tretje (3) spremembe in dopolnitve OPN Mirna – usklajeni predlog, nov. 2021*

NAS_IME	EUP_LABL	PNRP_ID	PNRPP_OZ	UE_OZN	pov. v m ²
	ZAB-18 SK [v]	1013	SK	v	7.593,42
	ZAB-19 SK [v]	1013	SK	v	2.292,28
	ZAB-20 SK [v]	1013	SK	v	3.223,07
	ZAB-21 SK [v]	1013	SK	v	2.781,70
	ZAB-22 SK [v]	1013	SK	v	28.741,81
	ZAB-23 SKk [v]	1013	SKk	v	2.507,66
Zagorica	ZAG-01 PC [p]	1061	PC	p	230,47
	ZAG-02 PC [p]	1061	PC	p	149,31
	ZAG-03 PC [p]	1061	PC	p	237,53
	ZAG-04 SK [v]	1013	SK	v	900,58
	ZAG-05 SK [v]	1013	SK	v	712,90
	ZAG-06 SK [v]	1013	SK	v	236,61
	ZAG-07 SK [v]	1013	SK	v	379,42
	ZAG-08 SK [v]	1013	SK	v	935,00
	ZAG-09 SK [v]	1013	SK	v	5.662,57
	ZAG-10 SK [v]	1013	SK	v	824,99
	ZAG-11 SK [v]	1013	SK	v	7.126,20
	ZAG-12 SK [v]	1013	SK	v	1.572,76
	ZAG-13 SK [v]	1013	SK	v	343,42
	ZAG-14 SK [v]	1013	SK	v	1.201,98
	ZAG-15 SK [v]	1013	SK	v	1.072,37
	ZAG-16 SK [v]	1013	SK	v	2.323,77
	ZAG-17 SK [v]	1013	SK	v	6.696,68
	ZAG-18 SK [v]	1013	SK	v	3.304,75
	ZAG-19 SK [v]	1013	SK	v	1.017,01
	ZAG-20 SKk [v]	1013	SKk	v	248,13
SKUPAJ					2.153.601,78

TABELA 1.2: ENOTE UREJANJA PROSTORA – ODPRTI PROSTOR, VINOGRADNIŠKA OBMOČJA, OBMOČJA ZA REKREACIJO, OBMOČJA VARSTVA KULTURNE DEDIŠČINE, OBMOČJA RETENZIJSKIH POVRŠIN

Legenda:

Ime	ime naselja
EUP_OZN	enota urejanja prostora
Vin	enote urejanja prostora za vinogradniška območja
OP	enote urejanja odprtega prostora
Rek	enote urejanja prostora za rekreacijo
KD	enote urejanja prostora za varstvo kulturne dediščine
Poplav	enote urejanja prostora za retenzijske površine
ONRP_ID	šifrant območji osnovne namenske rabe
PNRP_ID	šifrant podrobnejše členitve podrobnejše namenske rabe prostora
PNRPP_OZN	oznaka podrobnejše členitve podrobnejše namenske rabe prostora
UE_OZN	oznaka ureditvene enote

Seznam območij in površin podrobnejše namenske rabe prostora

P	območja prometne infrastrukture
PC	površine cest
A	območja razpršene poselitve
Av	površine razpršene poselitve za zidanice in vinske kleti
Ask	površine razpršene poselitve za kmetije in stanovanja
Asp	površine razpršene poselitve za počitniške hiše
K	območja kmetijskih zemljišč
K1	najboljša kmetijska zemljišča
K2	druga kmetijska zemljišča
G	območja gozdnih zemljišč
G	območja gozdov
Gv	območja varovalnega gozda
V	območja vodnih zemljišč
VC	celinske vode
VI	območja vodne infrastrukture

ENOTE UREJANJA ODPRTEGA PROSTORA – EUP OP

EUP_OZN	ONRP_ID	PNRP_ID	PNRPP_OZ	pov. v m ²
OP-01		1	1061 PC	65.855,95
		2	2010 K1	2.931.858,65
			2020 K2	1.983.315,47
		3	3010 G	7.963.424,13
	4	4011 VC	98.437,30	
OP-01 skupaj				13.042.891,50
OP-02		2	2020 K2	1.029,05
		3	3010 G	88.439,70
OP-02 skupaj				89.468,75
OP-03		2	2020 K2	1.266,76
		3	3010 G	1.033,82
			Gv	29.248,62
OP-03 skupaj				31.549,20
OP-04		1	1061 PC	321,00
		2	2020 K2	643,65
		3	3010 G	7.737,16
OP-04 skupaj				8.701,81
OP-05		2	2020 K2	7.772,17
OP-06		2	2010 K1	12.039,92
OP-08		2	2020 K2	2.812,02
OP-09		2	2010 K1	2.453,16
		3	3010 G	125,89
OP-09 skupaj				2.579,05
OP-10		2	2010 K1	2.905,45
			2020 K2	115,89
OP-10 skupaj				3.021,34
OP-11		2	2020 K2	1.588,49
OP-12		1	1061 PC	211,27
		2	2020 K2	631,07
		3	3010 G	127,33
OP-12 skupaj				969,67
OP-13		2	2020 K2	991,95
OP-14		2	2020 K2	626,93
OP-15		2	2020 K2	15.055,71
OP-16		1	1061 PC	72.618,21
		2	2010 K1	2.342.715,33
			2020 K2	1.498.039,65
		3	3010 G	7.856.431,62
		4	4011 VC	97.857,51
	4020 VI	2.672,39		
OP-16 skupaj				11.870.334,71
OP-17		2	2020 K2	2.032,57

POVRŠINE ODPRTEGA PROSTORA SKUPAJ v m²:

PC	139.006,43	K1	5.291.972,51
VC	196.294,81	K2	3.515.921,38
VI	2.672,39	G	15.917.319,65
		Gv	29.248,62
OP SKUPAJ	25.092.435,79		

ENOTE UREJANJA PROSTORA ZA VINOGRADNIŠKA OBMOČJA – EUP vin

NAS_IME	EUP_OZN	ONRP_ID	PNRP_ID	PNRPP_OZ	UE_OZN	pov. v m ²	
Cirnik	CIR-11	1	1061	PC	p	193,30	
			1110	Ask	vv	3.623,14	
				Av	vz	1.460,95	
			2020	K2		33.772,51	
						39.049,90	
	CIR-11 skupaj						
Debenec	DEB-13	1	1061	PC	p	291,90	
			2020	K2		19.010,04	
		DEB-13 skupaj					19.301,94
	DEB-14	1	1110	Av	vz	1.366,74	
			2020	K2		15.827,95	
		DEB-14 skupaj					17.194,69
	DEB-15	1	1061	PC	p	7.142,29	
				1110	Ask	vv	8.992,62
					Asp	w	645,34
					Av	vz	16.395,46
2020				K2		368.157,27	
	DEB-15 skupaj					401.332,98	
Gorenja vas pri Mirni	GVM-11	1	1061	PC	p	3.694,65	
			1110	Ask	vv	11.004,11	
				Av	vz	19.998,09	
			2020	K2		201.737,15	
						236.434,00	
	GVM-11 skupaj						
Migolica	MIG-17	1	1061	PC	p	128,55	
			1110	Ask	vv	2.170,43	
				Av	vz	839,56	
			2020	K2		10.868,62	
						14.007,16	
	MIG-17 skupaj						
Migolska Gora	MGO-07	1	1061	PC	p	2.401,39	
			1110	Ask	vv	8.067,04	
				Av	vz	6.294,33	
			2020	K2		124.242,86	
						141.005,62	
		MGO-07 skupaj					
	MGO-08	1	1110	Av	vz	320,20	
			2010	K1		7.153,45	
		MGO-08 skupaj					7.473,65
	MGO-09	1	1110	Ask	vv	1.301,66	
				2010	K1		10.398,18
		MGO-09 skupaj					11.699,84
	MGO-10	1	1110	Av	vz	1.080,39	
2010				K1		9.955,22	
	MGO-10 skupaj					11.035,61	
Praprotnica	PRA-06	1	1061	PC	p	1.161,96	
			1110	Ask	vv	31.486,34	
				Av	vz	1.129,75	
			2020	K2		191.675,56	
						225.453,61	
	PRA-06 skupaj						
Ravne	RAV-09	1	1110	Av	vz	560,06	
			2020	K2		9.505,91	
						10.065,97	
	RAV-09 skupaj						
Selo pri Mirni	SMI-21	1	1061	PC	p	643,32	
			1110	Ask	vv	480,54	

OBČINSKI PROSTORSKI NAČRT OBČINE MIRNA
Tretje (3) spremembe in dopolnitve OPN Mirna – usklajeni predlog, nov. 2021

NAS_IME	EUP_OZN	ONRP_ID	PNRP_ID	PNRPP_OZ	UE_OZN	pov. v m ²
				Av	vz	3.418,00
		2	2020	K2		34.578,53
	SMI-21 skupaj					39.120,39
	SMI-22	1	1110	Ask	vv	259,44
				Av	vz	170,27
		2	2010	K1		11.920,09
	SMI-22 skupaj					12.349,80
Stan	STA-20	1	1110	Ask	vv	1.727,20
		2	2020	K2		3.765,99
	STA-20 skupaj					5.493,19
	STA-21	1	1061	PC	p	97,07
			1110	Ask	vv	2.613,71
				Av	vz	2.731,30
		2	2020	K2		49.016,00
	STA-21 skupaj					54.458,08
	STA-22	1	1061	PC	p	1.402,89
			1110	Ask	vv	1.583,72
				Av	vz	2.586,36
		2	2020	K2		118.656,37
	STA-22 skupaj					124.229,34
	STA-23	1	1061	PC	p	32,37
			1110	Ask	vv	1.191,41
				Av	vz	5.025,02
		2	2020	K2		51.787,84
	STA-23 skupaj					58.036,64
	STA-24	1	1061	PC	p	420,34
			1110	Ask	vv	4.004,56
				Av	vz	3.449,68
		2	2020	K2		86.134,68
	STA-24 skupaj					94.009,26
Stara Gora	STG-07	1	1061	PC	p	916,98
			1110	Ask	vv	2.843,34
				Av	vz	6.351,16
		2	2020	K2		72.059,16
	STG-07 skupaj					82.170,64
	STG-08	1	1110	Ask	vv	1.117,75
				Av	vz	1.157,66
		2	2020	K2		18.927,53
	STG-08 skupaj					21.202,94
	STG-09	1	1061	PC	p	3.154,67
			1110	Ask	vv	15.553,91
				Av	vz	19.141,72
		2	2020	K2		278.750,75
	STG-09 skupaj					316.601,05
	STG-10	1	1110	Av	vz	2.303,79
		2	2020	K2		1.423,42
	STG-10 skupaj					3.727,21
Trbinc	TRB-18	1	1061	PC	p	442,11
			1110	Av	v	831,33
					vz	3.306,95
		2	2020	K2		40.506,23
	TRB-18 skupaj					45.086,62
	TRB-19	1	1110	Ask	vv	3.211,02
				Av	vz	2.425,61

*OBČINSKI PROSTORSKI NAČRT OBČINE MIRNA
Tretje (3) spremembe in dopolnitve OPN Mirna – usklajeni predlog, nov. 2021*

NAS_IME	EUP_OZN	ONRP_ID	PNRP_ID	PNRPP_OZ	UE_OZN	pov. v m ²
		2	2020	K2		40.844,75
	TRB-19 skupaj					46.481,38
Zagorica	ZAG-21	1	1061	PC	p	298,68
			1110	Ask	vv	2.196,42
				Av	vz	6.723,89
		2	2020	K2		53.665,11
	ZAG-21 skupaj					62.884,10
	ZAG-22	1	1110	Ask	vv	381,31
		2	2020	K2		2.013,66
	ZAG-22 skupaj					2.394,97
	ZAG-23	1	1110	Ask	vv	954,09
				Av	vz	1.421,03
		2	2020	K2		25.407,73
	ZAG-23 skupaj					27.782,85

POVRŠINE VINOGRADNIŠKEGA OBMOČJA SKUPAJ

Ask	104.763,76
Asp	645,34
Av	110.489,30
K1	39.426,94
K2	1.852.335,62
PC	22.422,47
SKUPAJ	2.130.083,43

ENOTE UREJANJA PROSTORA ZA REKREACIJO V ODPRTEM PROSTORU – EUP rek

NAS_IME	EUP_LABEL	ONRP_ID	PNRP_ID	PNRPP_OZ	pov. v m ²	
Debenec	DEB-16 REK	2	2020	K2	5.254,12	
		3	3010	G	121.795,01	
	DEB-16 REK skupaj				127.049,13	
	DEB-17 REK	2	2020	K2	50,46	
		3	3010	G	6.213,12	
DEB-17 REK skupaj				6.263,58		
Gomila	GML-28 REK	2	2020	K2	1.725,91	
		3	3010	G	514,09	
		4	4020	VI	3.170,84	
	GML-28 REK skupaj				5.410,84	
Gorenja vas pri Mirni	GVM-12 REK	1	1061	PC	1.947,66	
		3	3010	G	326.283,72	
	GVM-12 REK skupaj				328.231,38	
Mirna	MIR-188 REK	1	1061	PC	1.895,92	
		2	2020	K2	6.569,76	
		3	3010	G	346.326,72	
		4	4011	VC	4.712,02	
					6.578,33	
	MIR-188 REK skupaj				366.082,75	
	MIR-189 REK	2	2010	K1	22.841,00	
				2020	K2	1.270,25
		3	3010	G	45.665,66	
	MIR-189 REK skupaj				69.776,91	
	MIR-190 REK	2	2020	K2	1.378,88	
		3	3010	G	1.365,58	
	MIR-190 REK skupaj				2.744,46	
	MIR-191 REK	2	2010	K1	9.880,76	
			2020	K2	21.001,98	
		3	3010	G	252.693,44	
	MIR-191 REK skupaj				283.576,18	
	MIR-193 REK	2	2010	K1	9.701,67	
		3	3010	G	1.954,13	
	MIR-193 REK skupaj				11.655,80	
	MIR-202 REK	2	2020	K2	903,69	
	MIR-203 REK	2	2020	K2	69.839,28	
	MIR-204 REK	3	3010	G	1.389,92	
MIR-205 REK	2	2020	K2	37.366,00		
Zabrdje	ZAB-25 REK	2	2010	K1	16.889,88	
			2020	K2	2.126,54	
	ZAB-25 REK skupaj				19.016,42	

POVRŠINE REKREACIJE V ODPRTEM PROSTORU SKUPAJ v m²

G	1.104.201,39	PC	3.843,58
K1	59.313,31	VC	4.712,02
K2	147.486,87	VI	9.749,17
SKUPAJ	1.329.306,34		

ENOTE UREJANJA PROSTORA ZA VARSTVO KULTURNE DEDIŠČINE – EUP KD

EUP OZN	ONRP ID	PPNRP ID	PNRPP OZN	pov. v m ²
GML-31 KD	2	2020	K2	5.267,38
			KD SKUPAJ	5.267,38

ENOTE UREJANJA PROSTORA ZA RETENZIJSKE POVRŠINE – EUP POPLAV

EUP OZN	ONRP ID	PPNRP ID	PNRPP OZN	pov. v m ²
MIR-237 POPL	1	1061	PC	379,01
	2	2020	K2	65.517,94
			SKUPAJ	65.896,95

TABELA 1.3: ENOTE UREJANJA PROSTORA NA OBMOČJU MINERALNIH SUROVIN

Legenda:

NAS_IME	ime naselja
EUP_OZN	enota urejanja prostora
PNRP_ID	šifrant podrobnejše členitve podrobnejše namenske rabe prostora
PNRPP_OZN	oznaka podrobnejše členitve podrobnejše namenske rabe prostora
OPPN_OZN	način urejanja z OPPN (občinski podrobni prostorski načrt)
OPPN*	veljavni OPPN (z uradno objavo)

Seznam območij in površin podrobnejše namenske rabe prostora:

L območja mineralnih surovin

LN	površine nadzemnega pridobivalnega prostora
LNg	sanacija nadzemnega pridobivalnega prostora v gozdna zemljišča

NAS_IME	EUP_OZN	PNRP_ID	PPNRP_OZN	OPPN_OZN	Pov. v m ²
Gomila	GML-24 LN [OPPN]	5011	LN	OPPN	265.538,53
	GML-25 LN [OPPN]	5011	LN	OPPN	40.169,86
	GML-26 LN [OPPN]	5011	LN	OPPN	13.936,43
	GML-27 LN [OPPN]	5011	LN	OPPN	5.114,84
	GML-33 LN [OPPN*]	5011	LN	OPPN* (UGSO 53/2017)	8.182,96
	GML-34 LN [OPPN*]	5011	LN	OPPN* (UGSO 53/2017)	28.570,51
Praprotnica	PRA-05 LNg [OPPN]	5011	LN	OPPN	128.332,65
Zabrdje	ZAB-24 LNg	5011	LNg	OPN	4.588,70

POVRŠINE OBMOČIJ MINERALNIH SUROVIN SKUPAJ:

LN	361.513,13
LNg	132.921,35
SKUPAJ:	494.434,48

TABELA 2: OBMOČJA UREJANJA Z OPPN

Legenda:

NAS_IME	ime naselja
EUP_OZN	enota urejanja prostora
PNRPP_OZN	oznaka podrobnejše členitve podrobnejše namenske rabe prostora
OPPN	način urejanja z OPPN (občinski podrobni prostorski načrt)
OPPN*	veljavni OPPN
PPIP	podrobni prostorski izvedbeni pogoji in objava v uradnem glasilu

Seznam območij in površin podrobnejše namenske rabe prostora:

S	območja stanovanj
SS	stanovanjske površine s spremljajočimi dejavnostmi
SSa	stanovanjske površine brez spremljajočih dejavnosti
SK	površine podeželskega naselja
C	območja za centralne dejavnosti
CU	površine za centralne dejavnosti
I	območja proizvodnih dejavnosti
IG	gospodarska cona
Z	zelene površine
ZD	druge urejene zelene površine
P	območja prometne infrastrukture
PC	površine cest
O	območja okoljske infrastrukture
Oo	površine za odlagališče odpadkov
L	območja mineralnih surovin
LN	nadzemnega pridobivalnega prostora

OBČINSKI PROSTORSKI NAČRT OBČINE MIRNA
Tretje (3) spremembe in dopolnitve OPN Mirna – usklajeni predlog, nov. 2021

NAS_IME	EUP_OZN	PNRPP_OZ	OPPN_OZN	PPIP	pov. v m ²
Brezovica	BMI-01	Oo	OPPN		43.857,09
pri Mirni	BMI-02	Oo	OPPN*	SDL 16/90	52.023,07
Gomila	GML-24	LN	OPPN	pPIP - poplave	265.538,53
	GML-25	LN	OPPN		40.169,86
	GML-26	LN	OPPN		13.936,43
	GML-27	LN	OPPN		5.114,84
	GML-33	LN	OPPN*	UGSO 53/2017	8.182,96
	GML-34	LN	OPPN*	UGSO 53/2017	28.570,51
Mirna	MIR-021	CU	OPPN		7.409,02
	MIR-022	CU	OPPN		8.218,58
	MIR-023	CU	OPPN		6.087,59
	MIR-035	CU	OPPN	pPIP - poplave	4.324,72
	MIR-037	IG	OPPN	pPIP - poplave	10.289,14
	MIR-043	IG	OPPN*	ULRS 76/08, pPIP - poplave	66.322,92
	MIR-078	PC	OPPN*	ULRS 76/08	1.737,58
	MIR-089	PC	OPPN*	ULRS 76/08, pPIP - poplave	2.609,76
	MIR-139	SS	OPPN		3.537,33
	MIR-142	SS	OPPN		8.321,40
	MIR-143	SS	OPPN	pPIP - poplave	10.298,89
	MIR-149	SS	OPPN		10.316,33
	MIR-151	SS	OPPN	pPIP - pPIP - poplave	18.924,06
	MIR-153	PC	OPPN*	ULRS 115/04, UGSO 46/13	62,82
	MIR-155	PC	OPPN*	ULRS 115/04, UGSO 46/13	3.498,20
		SSa	OPPN*	ULRS 115/04, UGSO 46/13	12.979,73
	MIR-155 skupaj				16.477,93
	MIR-208	PC	OPPN*	ULRS 11/2016, pPIP - poplave	28.931,12
		ZD		ULRS 11/2016, pPIP zid, pPIP - poplave	3.396,42
	MIR-208 skupaj				32.327,54
	MIR-212	PC	OPPN		222,22
		SS	OPPN		6.885,97
	MIR-212 skupaj				7.108,19
	MIR-216	ZD	OPPN*	ULRS 115/04, UGSO 46/13	675,46
	MIR-220	SS	OPPN	UGSO 20/2018 sklep, pPIP - poplave	6.239,86
		SK	OPPN	UGSO 20/2018 sklep, pPIP - poplave	2.010,47
Ševnica	ŠEV-18	SS	OPPN		5.575,22
POVRŠINE OPPN SKUPAJ					686.205,28

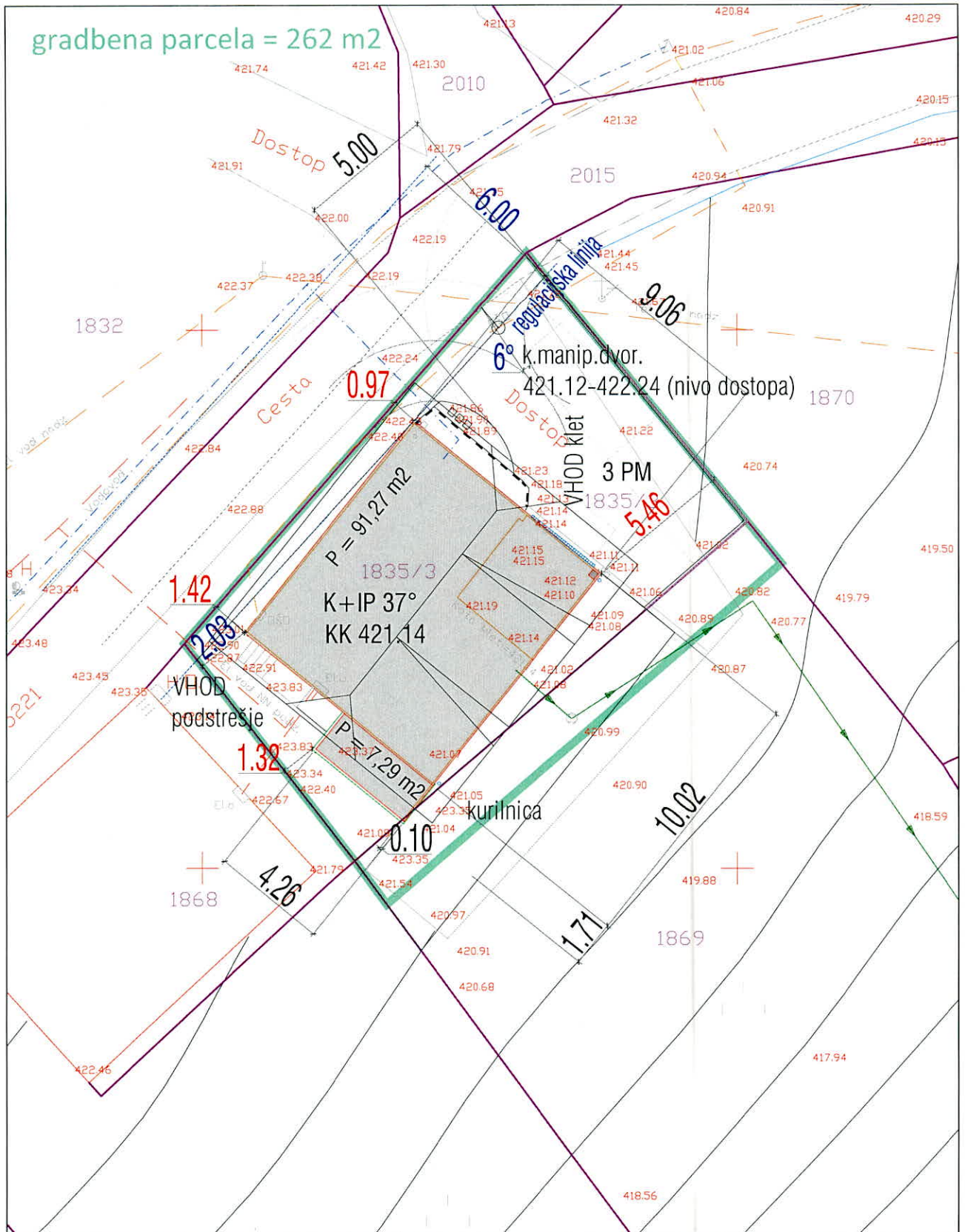
Območja in površine podrobnejše namenske rabe	S						C			I	B			Z				P, E, O	A			K			E		V	L
	SS	SSa	SK	SKg	SKk	SP	CU	CDc	CDi	IG	BT	BC	ZD	ZS	ZP	ZK	P, E, O	Ask	Asp	Av	K1	K2	K1K2 vin	EV	ES	VC, VI	LN LNg	
Nezahtevni in enostavni objekti																												
Čistilna naprava	■	■	■	■	■	■	■	■	■	■	■	■	■	■	■	■	■	■	■	■	■	■	■	■	■	■	■	■
Greznica (nepretočna in pretočna)	■	■	■	■	■	■	■	■	■	■	■	■	■	■	■	■	■	■	■	■	■	■	■	■	■	■	■	■
Rezervoar	■	■	■	■	■	■	■	■	■	■	■	■	■	■	■	■	■	■	■	■	■	■	■	■	■	■	■	■
Sanitarna enota, javne sanitarije	■	■	■	■	■	■	■	■	■	■	■	■	■	■	■	■	■	■	■	■	■	■	■	■	■	■	■	■
Pomožni vodovodni in komunalni objekti	■	■	■	■	■	■	■	■	■	■	■	■	■	■	■	■	■	■	■	■	■	■	■	■	■	■	■	■
Mešna in regulacijska postaja	■	■	■	■	■	■	■	■	■	■	■	■	■	■	■	■	■	■	■	■	■	■	■	■	■	■	■	■
Priključek na telekomunikacijsko omrežje	■	■	■	■	■	■	■	■	■	■	■	■	■	■	■	■	■	■	■	■	■	■	■	■	■	■	■	■
Samostojno parkirišče	■	■	■	■	■	■	■	■	■	■	■	■	■	■	■	■	■	■	■	■	■	■	■	■	■	■	■	■
Kolesarska pot, pešpot, gozdna pot, jahalna steza, interpretacijska pot ipd.	■	■	■	■	■	■	■	■	■	■	■	■	■	■	■	■	■	■	■	■	■	■	■	■	■	■	■	■
Letališki in pristaniški objekti ter objekti na smučišču	■	■	■	■	■	■	■	■	■	■	■	■	■	■	■	■	■	■	■	■	■	■	■	■	■	■	■	■
Bazen za gašenje požara	■	■	■	■	■	■	■	■	■	■	■	■	■	■	■	■	■	■	■	■	■	■	■	■	■	■	■	■
Grajen ribnik	■	■	■	■	■	■	■	■	■	■	■	■	■	■	■	■	■	■	■	■	■	■	■	■	■	■	■	■
Oporni zid	■	■	■	■	■	■	■	■	■	■	■	■	■	■	■	■	■	■	■	■	■	■	■	■	■	■	■	■
Ograja (varovalna, sosedska, igriščna, protihrupna)	■	■	■	■	■	■	■	■	■	■	■	■	■	■	■	■	■	■	■	■	■	■	■	■	■	■	■	■
Obrambni objekti	■	■	■	■	■	■	■	■	■	■	■	■	■	■	■	■	■	■	■	■	■	■	■	■	■	■	■	■
Jezovi, vodne pregrade idr. vodni objekti	■	■	■	■	■	■	■	■	■	■	■	■	■	■	■	■	■	■	■	■	■	■	■	■	■	■	■	■
Oprema odprtih površin																												
Grajena urbana oprema, okrasni bazen	■	■	■	■	■	■	■	■	■	■	■	■	■	■	■	■	■	■	■	■	■	■	■	■	■	■	■	■
Vodnjak, vodomet	■	■	■	■	■	■	■	■	■	■	■	■	■	■	■	■	■	■	■	■	■	■	■	■	■	■	■	■
Objekt za razsvetljavo, drog	■	■	■	■	■	■	■	■	■	■	■	■	■	■	■	■	■	■	■	■	■	■	■	■	■	■	■	■
Grajena oprema v parkih, javnih vrtovih in zelenicah	■	■	■	■	■	■	■	■	■	■	■	■	■	■	■	■	■	■	■	■	■	■	■	■	■	■	■	■
Grajena oprema na otroškem igrišču	■	■	■	■	■	■	■	■	■	■	■	■	■	■	■	■	■	■	■	■	■	■	■	■	■	■	■	■
Paviljon	■	■	■	■	■	■	■	■	■	■	■	■	■	■	■	■	■	■	■	■	■	■	■	■	■	■	■	■
Objekt za oglaševanje in informacijski panoji (tudi na kozolcih)	■	■	■	■	■	■	■	■	■	■	■	■	■	■	■	■	■	■	■	■	■	■	■	■	■	■	■	■
Grajeno spominsko obeležje, spomenik, kip, križ, kapelica (edikula), prezentirano arheološko najdišče	■	■	■	■	■	■	■	■	■	■	■	■	■	■	■	■	■	■	■	■	■	■	■	■	■	■	■	■
Ekološki otok	■	■	■	■	■	■	■	■	■	■	■	■	■	■	■	■	■	■	■	■	■	■	■	■	■	■	■	■
Objekti za opazovanje naravnih pojavov, naravnih virov in stanja okolja	■	■	■	■	■	■	■	■	■	■	■	■	■	■	■	■	■	■	■	■	■	■	■	■	■	■	■	■
Pokopališče	■	■	■	■	■	■	■	■	■	■	■	■	■	■	■	■	■	■	■	■	■	■	■	■	■	■	■	■

Opomba: Seznam nezahtevnih in enostavnih objektov v tej tabeli ima orientacijski značaj, uporablja se za navedene objekte ter njim sorodne nezahtevne in enostavne objekte na podlagi Uredbe o razvrščanju objektov (Uradni list RS, št. 37/18).

Posebne zahteve za namensko rabo K1, K2 in K1K2 vin:

- 1) dopustna postavitev ograje na zemljišču, ki je bilo pri izdaji gradbenega dovoljenja za gradnjo z lokacijsko ali gradbeno dokumentacijo določeno kot pripadajoče funkcionalno zemljišče k objektu;
- 2) dopustno le v okviru agrarnih operacij in vodnih zadrževalnikov za namakanje;
- 3) pod pogoji zakona, ki ureja varstvo in upravljanje kmetijskih zemljišč;
- 4) samo pokrito skladišče za lesna goriva;
- 5) samo zajem pitne in tehnološke vode;
- 6) dopustni le zadrževalniki za akumulacijo vode za namakanje kmetijskih zemljišč;
- 7) čebelnjak je lesen enoetažni pritlični objekt na točkovnih temeljih namenjen gojenju čebel, tlorisne površine do vključno 40 m²;
- 8) zgolj opazovalnica kot netemeljena lesena konstrukcija (npr. lovska preža, ptičja opazovalnica);
- 9) le kot rekonstrukcija občinskih in državnih cest v skladu z zakonom, ki ureja ceste, in v skladu s 45. čl. ZKZ-E (tč. m).

* Zakon o gozdovih (24. člen) izjemoma dopušča ograditev posameznih delov gozda, če je ta načrtovana z gozdnogojitvenim načrtom in je namenjen zaščiti mladja ali varstva gozdov pred divjadjo, za potrebe zaščite vodnih virov zavarovanih naravnih vrednot ali kulturne dediščine.



- gradbena parcela
- zazidana površina
- zemljiškokatastrski prikaz

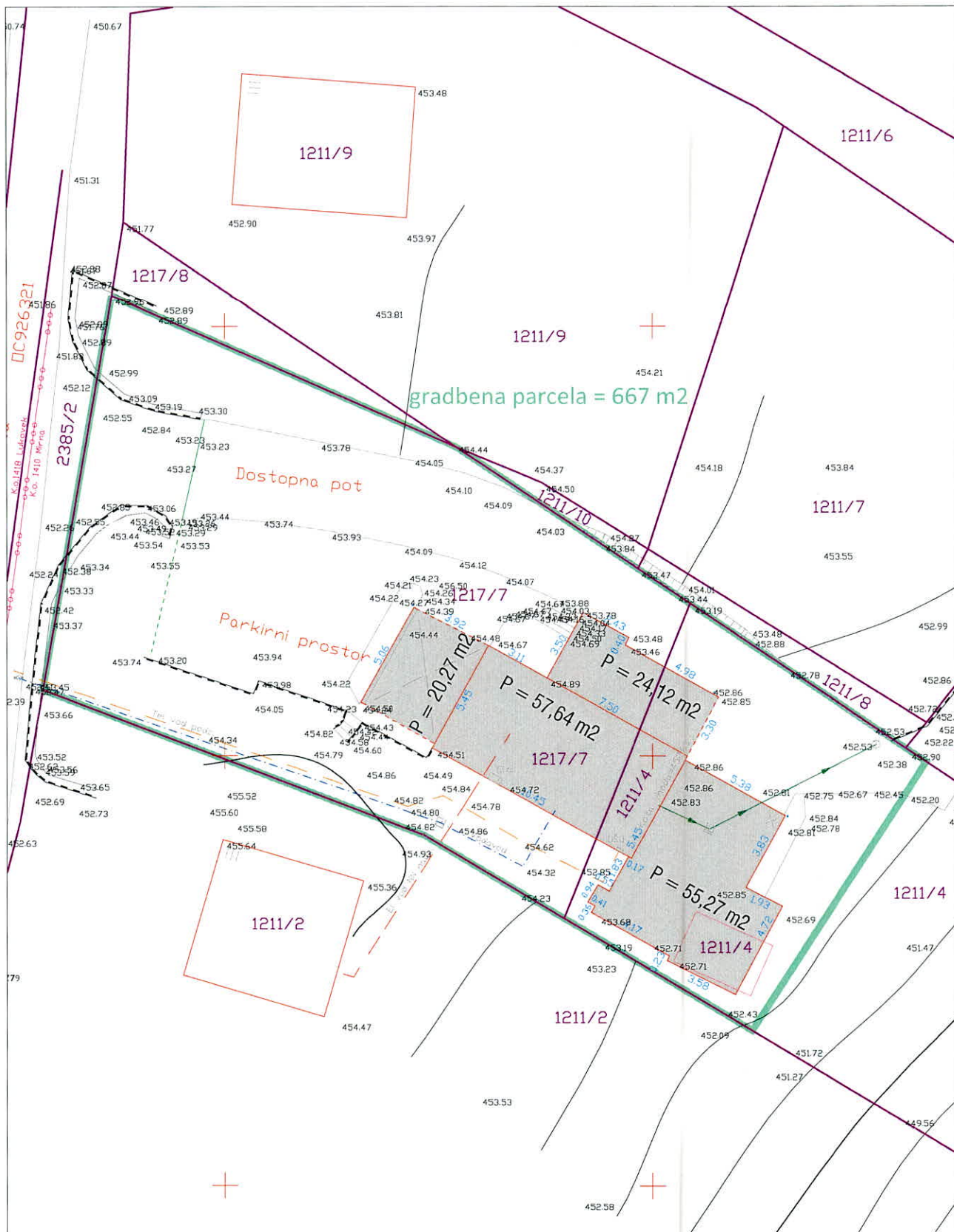
(3) SPREMEMBE IN DOPOLNITVE
OPN OBČINE MIRNA

PODROBNI PROSTORSKI IZVEDBENI POGOJI

LOKACIJA CIRNIK, PARCELA ŠT. 1835/3 K.O. SELO MIRNA

november 2020

merilo 1:200 list 1



- gradbena parcela
- zazidana površina
- zemljiškokatastrski prikaz

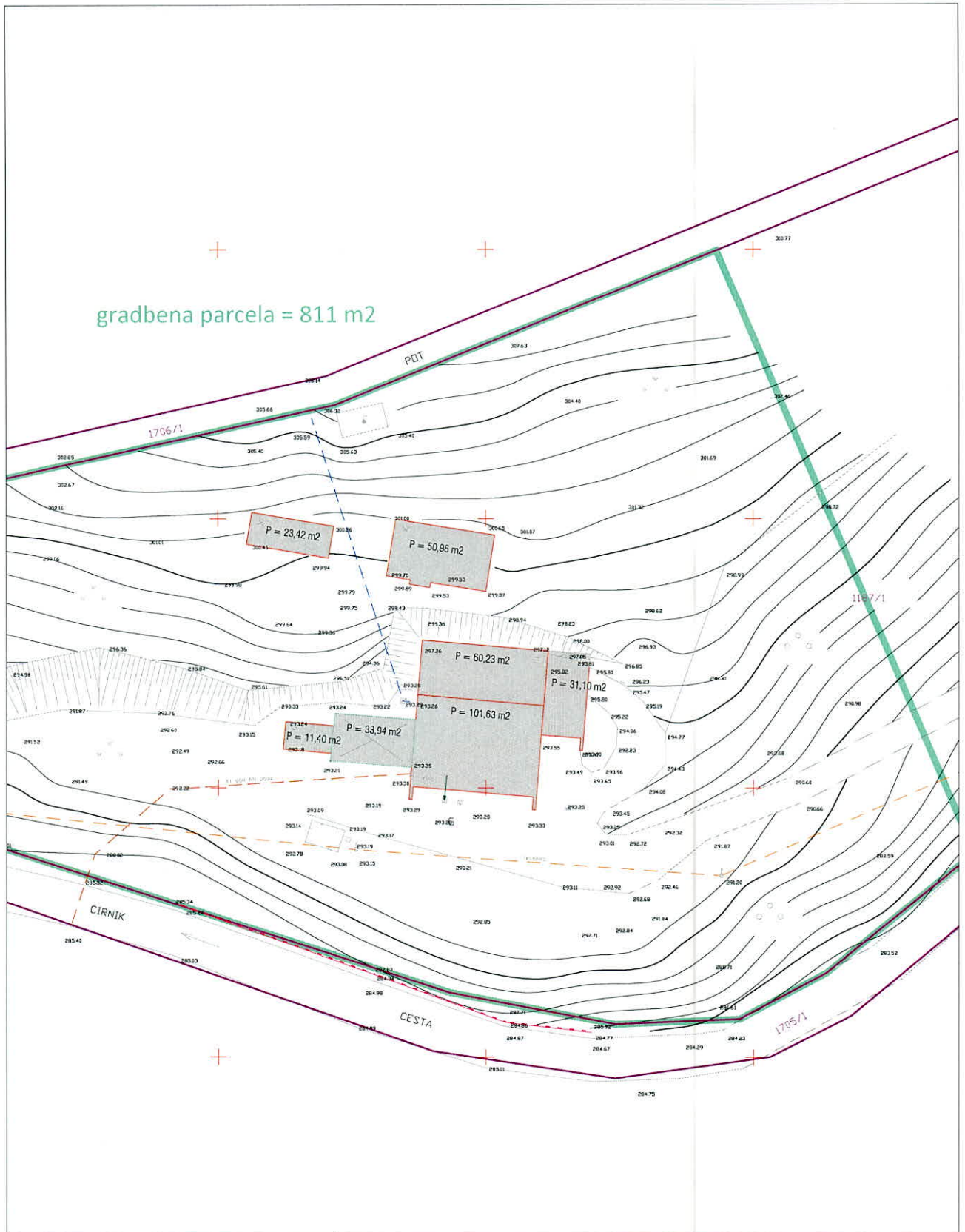
(3) SPREMEMBE IN DOPOLNITVE
OPN OBČINE MIRNA

PODROBNI PROSTORSKI IZVEDBENI POGOJI

LOKACIJA STARA GORA, PARCELA ŠT. 1217/7 IN 1211/4 K.O. MIRNA

november 2020

merilo 1:250 list 2



- gradbena parcela
- zazidana površina
- zemljiškokatastrski prikaz

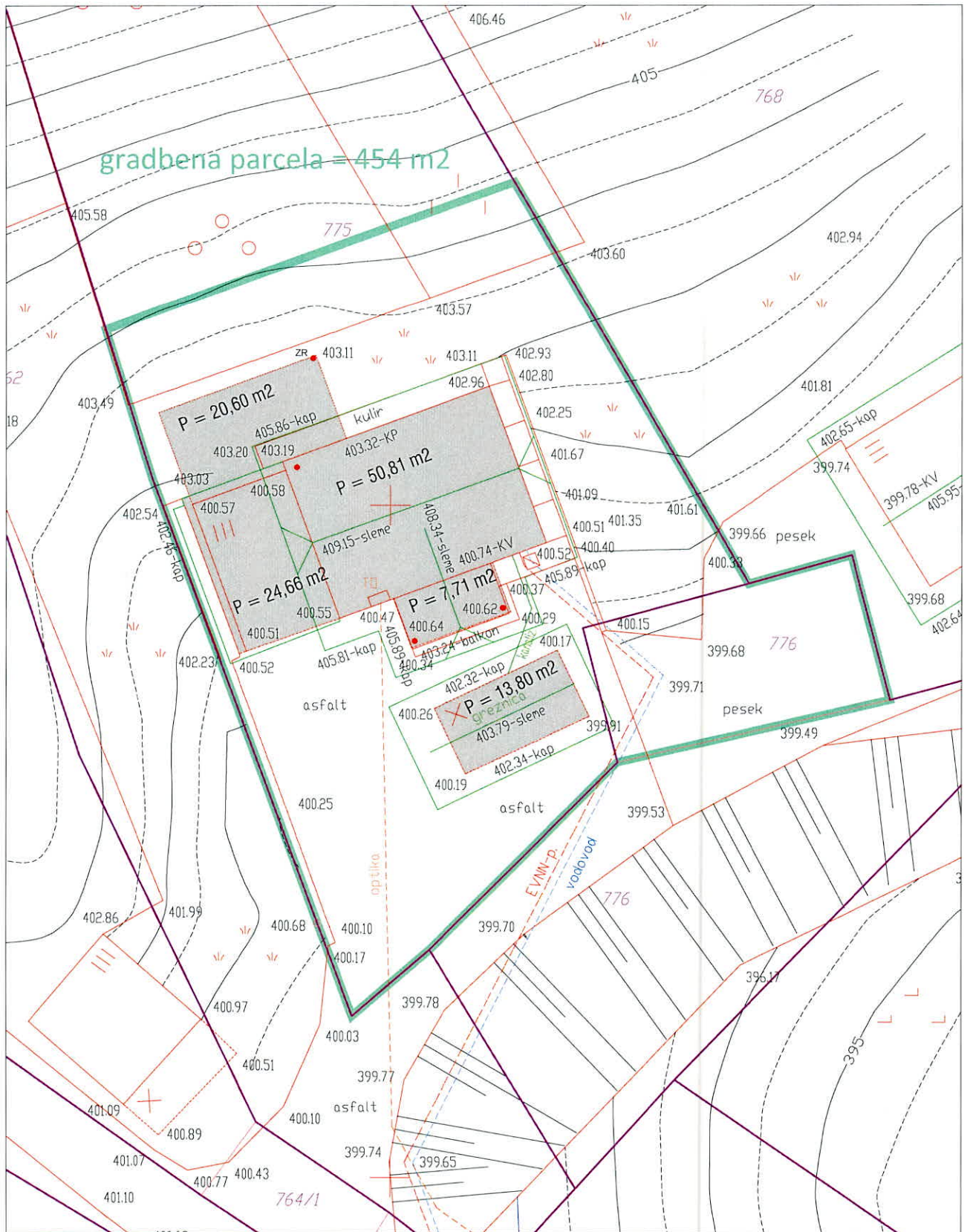
(3) SPREMEMBE IN DOPOLNITVE
OPN OBČINE MIRNA

PODROBNI PROSTORSKI IZVEDBENI POGOJI

LOKACIJA SELSKA GORA, PARCELA ŠT. 1187/1 K.O. SELO MIRNA

november 2020

merilo 1:500 list 3



- gradbena parcela
- zazidana površina
- zemljiškokatastrski prikaz

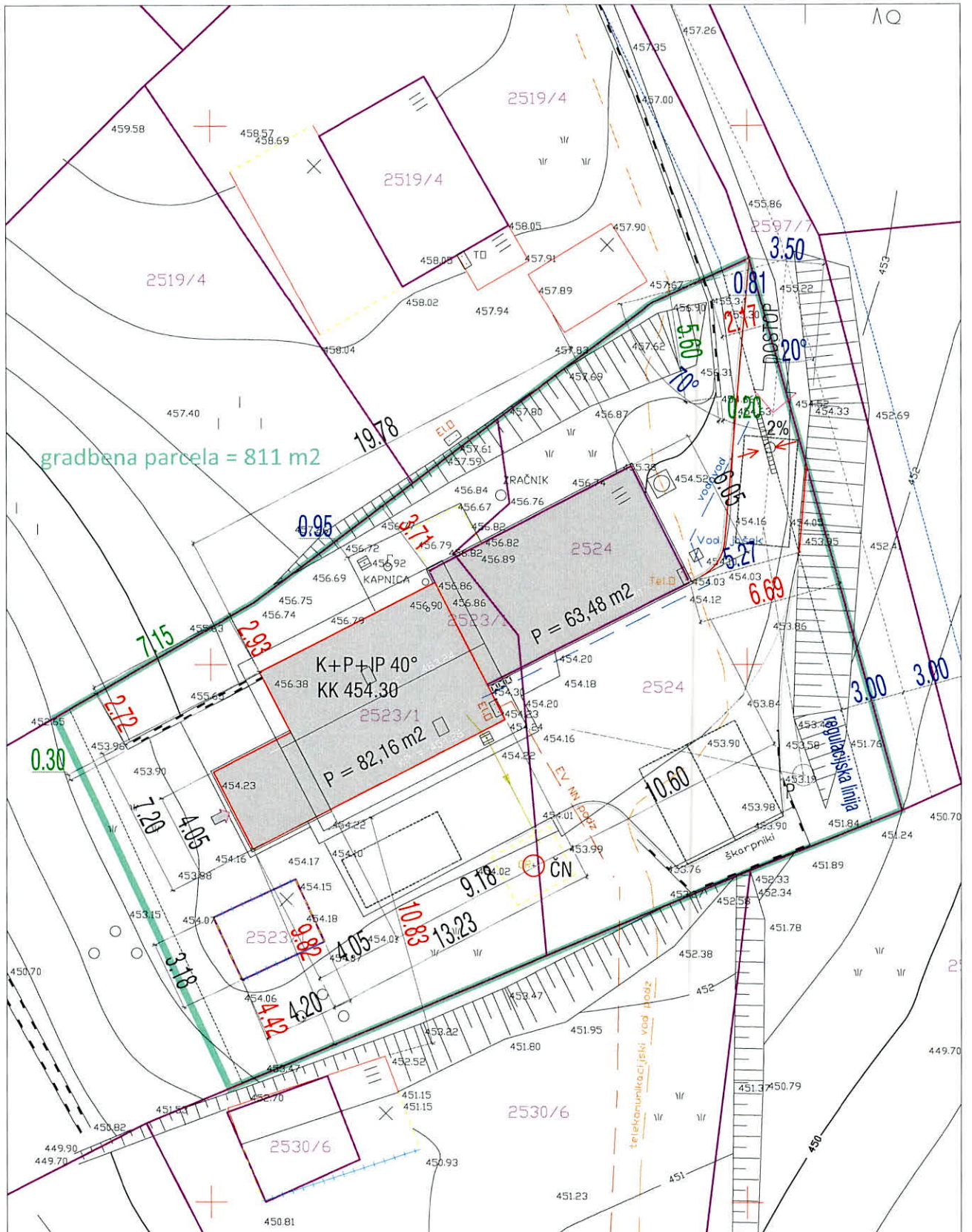
(3) SPREMEMBE IN DOPOLNITVE
OPN OBČINE MIRNA

PODROBNI PROSTORSKI IZVEDBENI POGOJI

LOKACIJA ZAGORICA, PARCELA ŠT. 775 IN 776 K.O. BREZOVICA

november 2020

merilo 1:200 list 4



- gradbena parcela
- zazidana površina
- zemljiškokatastrski prikaz

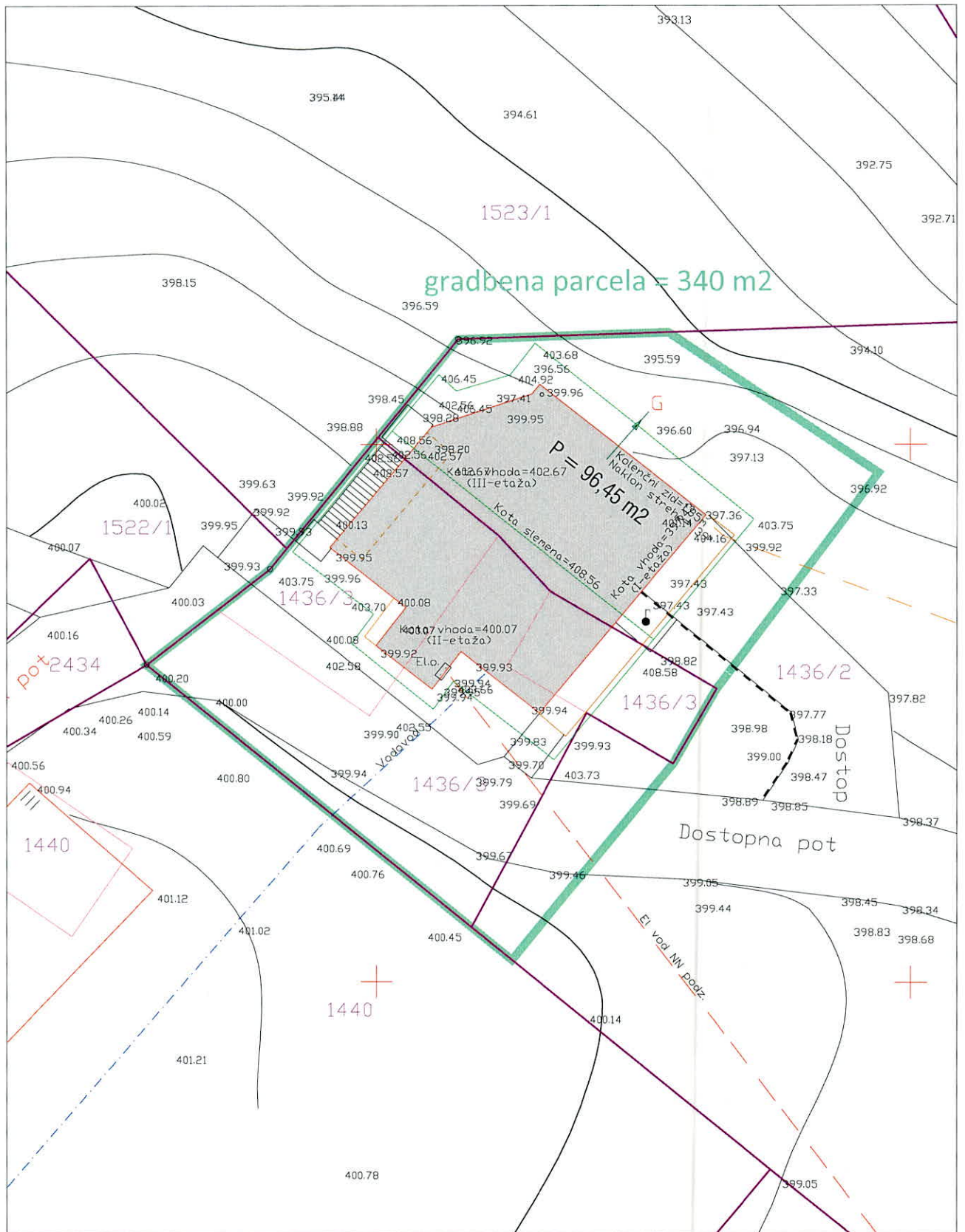
(3) SPREMEMBE IN DOPOLNITVE
OPN OBČINE MIRNA

PODROBNI PROSTORSKI IZVEDBENI POGOJI

LOKACIJA STARA GORA, PARCELA ŠT. 2524 in 2523/1 K.O. MIRNA

november 2020

merilo 1:250 list 5



- gradbena parcela
- zazidana površina
- zemljiškokatastrski prikaz

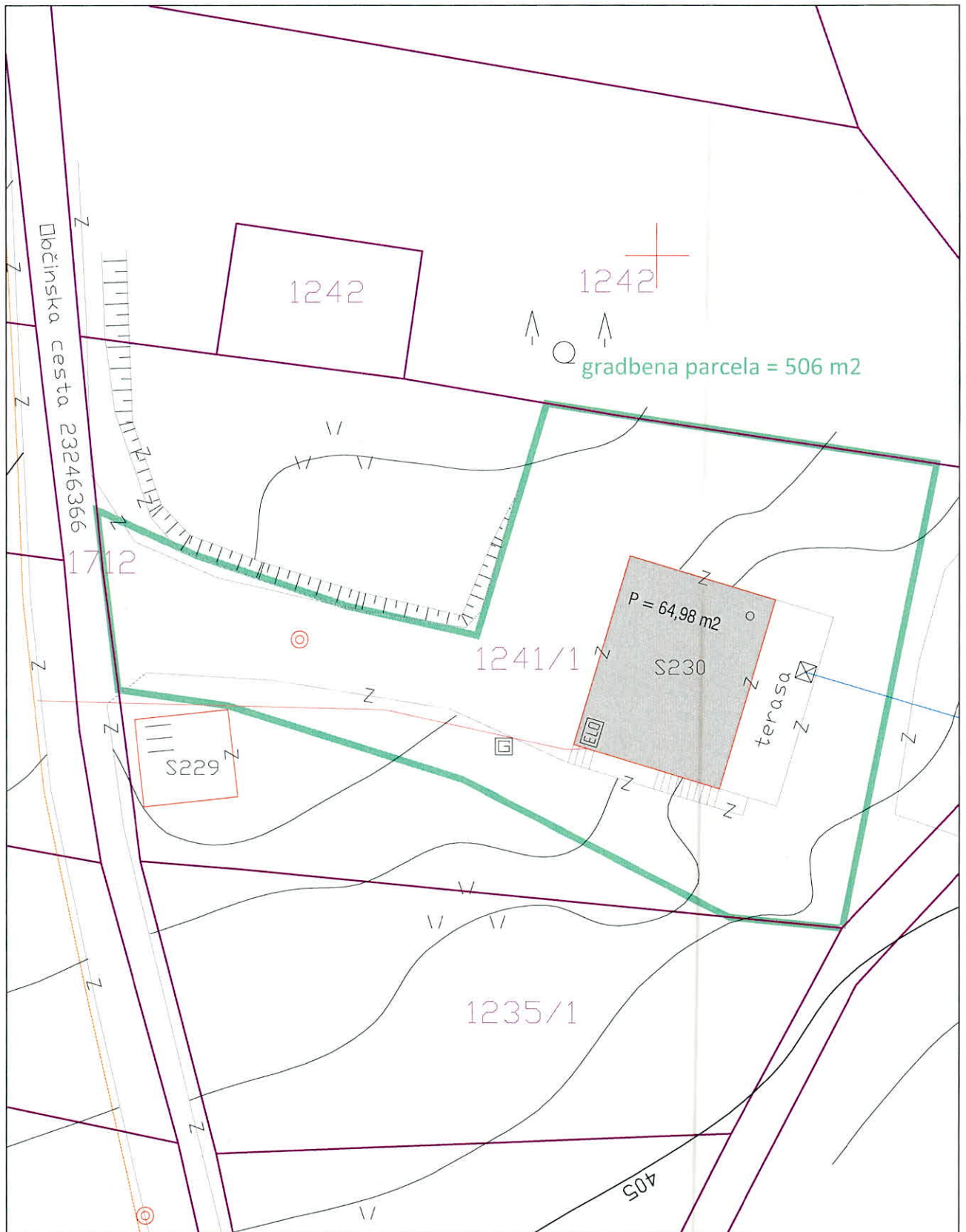
(3) SPREMEMBE IN DOPOLNITVE
OPN OBČINE MIRNA

PODROBNI PROSTORSKI IZVEDBENI POGOJI

LOKACIJA STAN, PARCELA ŠT. 1436/3 in 1436/2 K.O. MIRNA

november 2020

merilo 1:200 list 6



- gradbena parcela
- zazidana površina
- zemljiškokatastrski prikaz

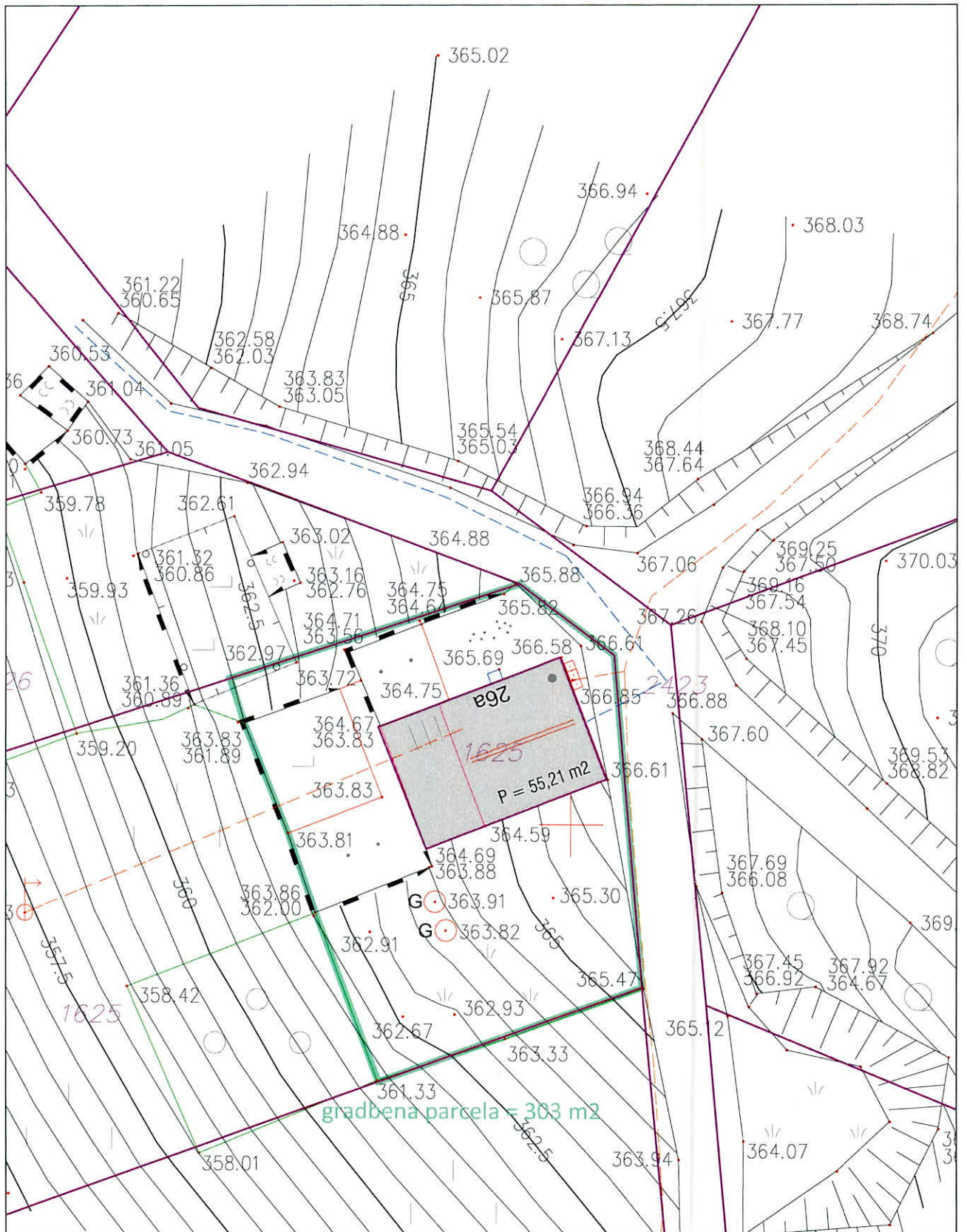
(3) SPREMEMBE IN DOPOLNITVE
OPN OBČINE MIRNA

PODROBNI PROSTORSKI IZVEDBENI POGOJI

LOKACIJA MIGOLSKA GORA, PARCELA ŠT. 1241/1 K.O. SELO MIRNA

november 2020

merilo 1:250 list 7



- gradbena parcela
- zazidana površina
- zemljiškokatastrski prikaz

**(3) SPREMEMBE IN DOPOLNITVE
OPN OBČINE MIRNA**

PODROBNI PROSTORSKI IZVEDBENI POGOJI

LOKACIJA STAN, PARCELA ŠT. 1625 K.O. MIRNA

november 2020 merilo 1:250 list 8



gradbena parcela = 1.018 m2

- gradbena parcela
- zazidana površina
- zemljiškokatastrski prikaz

(3) SPREMEMBE IN DOPOLNITVE
OPN OBČINE MIRNA

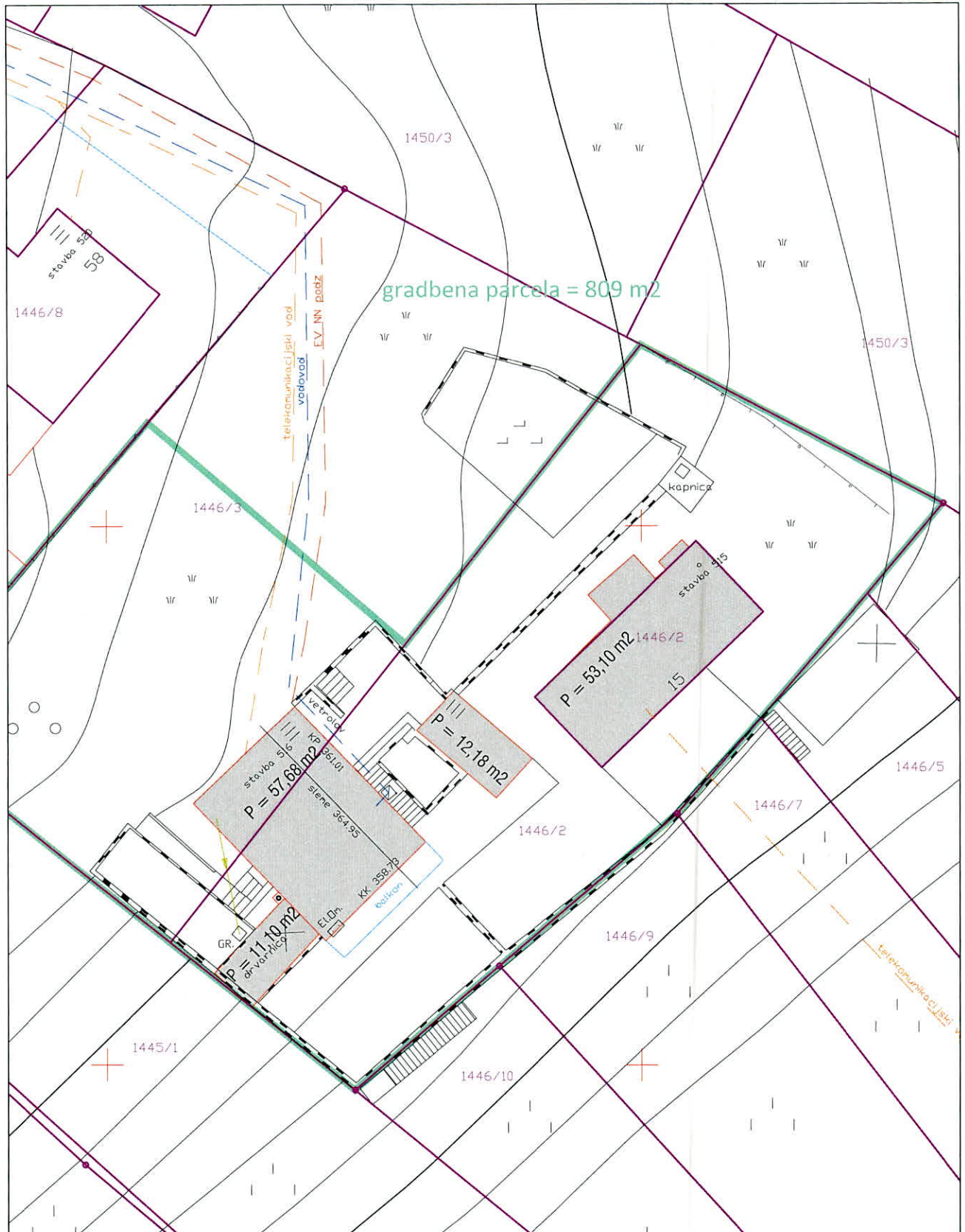
PODROBNI PROSTORSKI IZVEDBENI POGOJI

LOKACIJA ZABRDJE, PARCELA ŠT. 609/4, 609/5, 609/6 (prej 609/3)

K.O. MIRNA

november 2020

merilo 1:250 list 9



- gradbena parcela
- zazidana površina
- zemljiškokatastrski prikaz

(3) SPREMEMBE IN DOPOLNITVE
OPN OBČINE MIRNA

PODROBNI PROSTORSKI IZVEDBENI POGOJI

LOKACIJA GORENJA VAS, PARCELA ŠT. 1446/2 in 1446/3 K.O. BREZOVICA

november 2020

merilo 1:250 list 10