






# LEGENDA





## 2. PREGLEDNA KARTA S PRIKAZOM OSNOVNE NAMENSKE RABE IN KLJUČNIH OMREŽIJ GOSPODARSKE JAVNE INFRASTRUKTURE

 Meja Občine Mirna





### OBMOČJA OSNOVNE NAMENSKE RABE PROSTORA

-  I. STAVBNA ZEMLJIŠČA
-  II. KMETIJSKA ZEMLJIŠČA
-  III. GOZDNA ZEMLJIŠČA
-  IV. VODE
-  V. DRUGA ZEMLJIŠČA





### KLJUČNA OMREŽJA PROMETNE INFRASTRUKTURE

-  Ostale državne ceste
-  Lokalne ceste
-  Kolesarske in druge poti
-  Železnice

### KLJUČNA OMREŽJA GOSPODARSKE JAVNE INFRASTRUKTURE

-  Cevovodi za pitno vodo
-  Cevovodi za odpadno vodo
-  Elektroenergetski vodi
-  Komunikacijski vodi

## 3. PRIKAZ OBMOČIJ ENOT UREJANJA PROSTORA, OSNOVNE OZIROMA PODROBNEJŠE NAMENSKE RABE PROSTORA IN PROSTORSKIH IZVEDBENIH POGOJEV

-  Mreža TTN5
-  Meja Občine Mirna
-  ZKP (GURS)
-  Kataster stavb (GURS)








### POJASNILO OZNAKE ENOTE UREJANJA PROSTORA - EUP





SMI-10 SK [v]  
MIR-43 IG [OPPN]



SMI okrajšava imena naselja (vir: GURS), glej karto 1-02  
10 zaporedna št. EUP v naselju  
SK podrobnejša namenska raba prostora  
[v] tip ureditvene enote  
[OPPN] način urejanja z občinskim podrobnim prostorskim načrtom - OPPN

### OBMOČJA PODROBNEJŠE NAMENSKE RABE PROSTORA




#### OBMOČJA STAVBNIH ZEMLJIŠČ

-  S - OBMOČJA STANOVANJ
-  SS - stanovanjske površine
-  SSa - stanovanjske površine brez spremljajočih dejavnosti
-  SK - površine podeželskega naselja
-  SKk - površine samostojnih kmetij
-  SKg - površine kmetijskih gospodarskih objektov
-  SP - površine počitniških hiš





-  P - OBMOČJA PROMETNIH POVRŠIN
-  PC - površine cest
-  PŽ - površine železnic
-  PO - ostale prometne površine






-  E - OBMOČJA ENERGETSKE INFRASTRUKTURE
-  Ee - površine za oskrbo za električno energijo

#### OBMOČJA DRUGIH ZEMLJIŠČ

-  L - OBMOČJA MINERALNIH SUROVIN
-  LN - površine nadzemnega pridobivalnega protora
-  LNg - sanacija nadzemnega pridobivalnega prostora v gozdna zemljišča

-  Meja območja enote urejanja prostora

-  C - OBMOČJA CENTRALNIH DEJAVNOSTI
-  CU - osrednja območja centralnih dejavnosti
-  CDi - površine za izobraževanje
-  CDc - površine za verske dejavnosti

-  O - OBMOČJA OKOLJSKE INFRASTRUKTURE
-  Ov - površine za oskrbo z vodo
-  Oc - površine čistilne naprave
-  Oo - površine za odlagališče odpadkov
-  Ok - površine za komunalne dejavnosti

### PROSTORSKI IZVEDBENI POGOJI Ureditvene enote

[v] - vas (strnjena zazidava prostostojećih objektov srednjega merila)

[vi] - vila

[vv] - vaška zazidava v vinogradniških območjih

[vz] - zidanice

[e] - enodružinska zazidava (zazidava prostostojećih objektov manjšega merila)

[w] - počitniške hiše

[x] - svojstveno oblikovanje

[b] - bloki (zazidava prostostojećih objektov ali objektov v nizu srednjega merila)

[d] - dvoranski objekti (prostostoječi ploščati objekti srednjega do velikega merila)

[p] - prometne površine (brez objektov)



[n] - infrastrukturni objekti in naprave




[m] - mešana zazidava (zazidava s heterogenim oblikovanjem v merilu v, e in d)






[zi] - igrišča, igralne površine, zelenice

[zk] - pokopališča



[zp] - parkovne površine

-  I - OBMOČJA GOSPODARSKIH DEJAVNOSTI
-  IG - gospodarske cone



-  B - POSEBNA OBMOČJA
-  BT - površine za turizem
-  BC - športni centri

-  Z - OBMOČJA ZELENIH POVRŠIN
-  ZS - površine za oddih, rekreacijo in šport
-  ZP - parki
-  ZK - pokopališča
-  ZD - druge urejene zelene površine



#### OBMOČJA KMETIJSKIH ZEMLJIŠČ

-  K1 - najboljša kmetijska zemljišča
-  K2 - druga kmetijska zemljišča





#### OBMOČJA GOZDNIH ZEMLJIŠČ

-  G - gozdna zemljišča
-  Gv - varovalni gozd




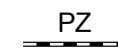
#### OBMOČJA VODA

-  VC - Celinske vode
-  VI - Območja vodne infrastrukture

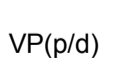
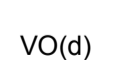
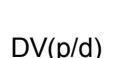
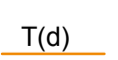

## 4. PRIKAZ OBMOČIJ ENOT UREJANJA PROSTORA IN GOSPODARSKE JAVNE INFRASTRUKTURE

-  Meja Občine Mirna
-  ZKP (GURS)
-  Kataster stavb (GURS)
-  Meja območja enote urejanja prostora











### obstoječe/predvideno PROMETNA INFRASTRUKTURA

-  DP - Ostale državne ceste
-  LC - Lokalne ceste
-  OP - Kolesarske in druge poti
-  PZ - Železnice

### obstoječe/predvideno KOMUNIKACIJSKI VODI IN ENERGETSKI VODI, VODI OKOLJSKE INFRASTRUKTURE TER DRUGI GRADBENO INŽENIRSKI OBJEKTI (p/d = prenosni/distribucijski)

-  VP(p/d) - Cevovodi za pitno vodo
-  VO(d) - Cevovodi za odpadno vodo
-  DV(p/d) - Elektroenergetski vodi
-  T(d) - Komunikacijski vodi
-  P(p/d) - Plinovodi

### obstoječe/predvideno Komunalne naprave

-  VP - vodohran
-  VP - zajetje
-  VP - razbremenilnik
-  VP - črpališče
-  VP - objekti vodne infrastrukture
-  VP - razbremenilnik
-  VO - čistilna naprava
-  DV - transformatorska postaja
-  T - objekti telekomunikacijske infrastrukture
-  P - merno-regulacijska postaja