

S

**OBČINSKI PODROBNI PROSTORSKI NAČRT
ZA DEL OBMOČJA ZASADI V OBČINI DESTRIŽNIK,
ENOTA UREJANJA PROSTORA EUP D7,
DOM ZA OSTARELE ZASADI**

PREDLOG

LEGENDA

	območje obdelave OPPN
	parcels
295	parcels number
	S - območja stanovanj
	C - območja centralnih dejavnosti
	P - območja prometne infrastrukture
	Kmetijska zemljišča
	Gozdna zemljišča

Sklep o pripravi št. 3500-1/2020-6 je bil objavljen v Uradnem glasilu slovenskih občin št. 57 z dne 16. 10. 2020

Izdelovalec OPPN:
Arhitekt Šmid, arhitektura, urbanizem, inženiring d.o.o.,
 Ulica heroja Bračiča 18, 2000 Maribor,
 Telefon 02 620 0 750 Mobilni 070 99 66 41 E pošta andrej@studio-baza.si

Naročnik in pripravljalec OPPN:
Občina Destrižnik, Janežovski vrh 42, 2253 Destrižnik

Številka projekta:
7-010420

Faza:
Predlog

Vsebina grafične priloge: **IZSEK IZ OPN**

Odgovorni prostorski načrtovalec:
Dr.tech., R. Avstrija, Andrej ŠMID, univ.dipl.inž.arh., ZAPS PA PPN 0977

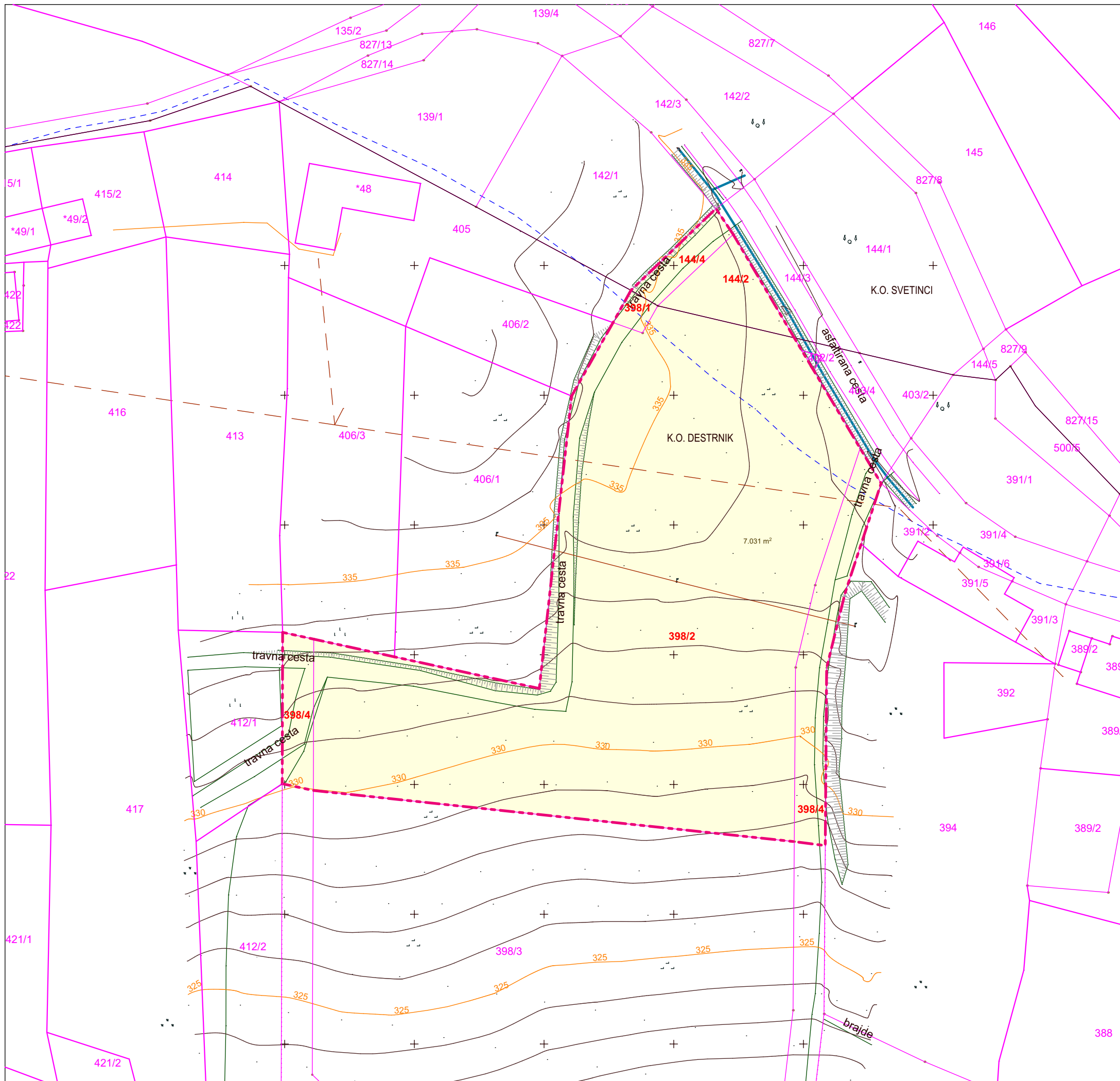
Sodelavci:
Marko ROZMAN, univ.dipl.inž.arh., ZAPS PA 1836
Pia MERNIK, mag.inž.arh.

Merilo: **1:2000**

Geodetska podlaga:
Geodetski načrt št. 101-42/2019, GeoMera, Anita Požegar s.p.

Datum:
Julij 2021

List št.: **1**



S

**OBČINSKI PODROBNI PROSTORSKI NAČRT
ZA DEL OBMOČJA ZASADI V OBČINI DESTRNIK,
ENOTA UREJANJA PROSTORA EUP D7,
DOM ZA OSTARELE ZASADI**

PREDLOG

LEGENDA

	območje obdelave OPPN
	parcela
295	parcelsna številka

Sklep o pripravi št. 3500-1/2020-6 je bil objavljen v Uradnem glasilu slovenskih občin št. 57 z dne 16. 10. 2020

Izdovalec OPPN:
Arhitekt Šmid, arhitektura, urbanizem, inženiring d.o.o.,
 Ulica heroja Bračiča 18, 2000 Maribor,
 Telefon 02 620 0 750 Mobilni 070 99 66 41 E pošta andrej@studio-baza.si

Naročnik in pripravljalec OPPN:
Občina Destrnik, Janežovski vrh 42, 2253 Destrnik

Številka projekta:
7-010420

Faza:
Predlog

Vsebina grafične priloge:
SITUACIJA OBSTOJEČEGA STANJA

Odgovorni prostorski načrtovalec:
Dr.tech., R. Avstrija, Andrej ŠMID, univ.dipl.inž.arh., ZAPS PA PPN 0977

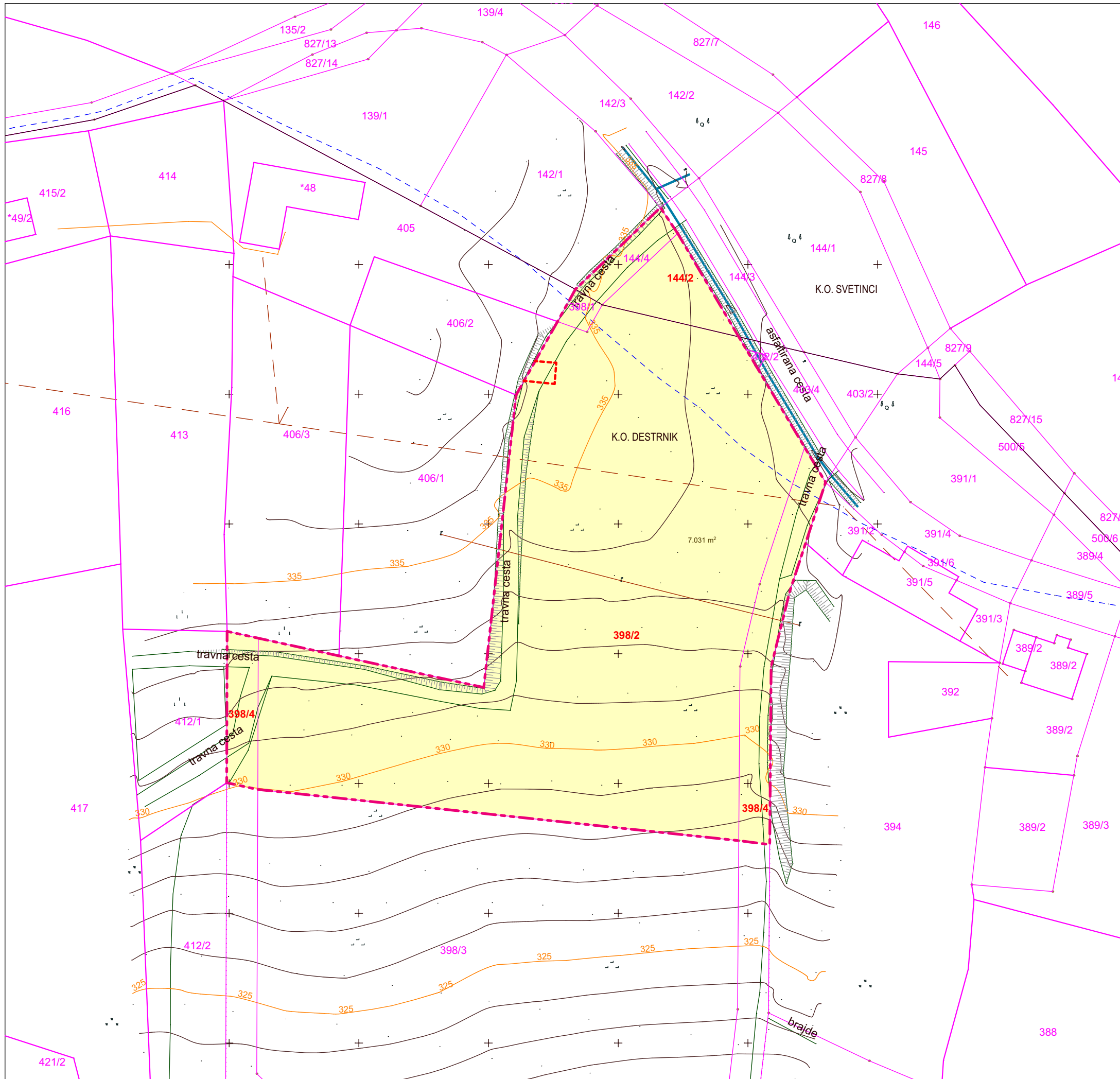
Sodelavci:
Marko ROZMAN, univ.dipl.inž.arh., ZAPS PA 1836
Pia MERNIK, mag.inž.arh.

Merilo:
1:750

Geodetska podlaga:
Geodetski načrt št. 101-42/2019, GeoMera, Anita Požegar s.p.

Datum:
Julij 2021

List št.:
2



**OBČINSKI PODROBNI PROSTORSKI NAČRT
ZA DEL OBMOČJA ZASADI V OBČINI DESTRIK,
ENOTA UREJANJA PROSTORA EUP D7,
DOM ZA OSTARELE ZASADI**

PREDLOG

LEGENDA

- območje obdelave OPPN
- parcela
- 295 parcelna številka
- predvidene parcele

Sklep o priliki št. 3500-1/2020-6 je bil objavljen v Uradnem glasilu slovenskih občin št. 57 z dne 16. 10. 2020

Izdovalec OPPN:
Arhitekt Šmid, arhitektura, urbanizem, inženiring d.o.o.,
Ulica heroja Bračiča 18, 2000 Maribor,
Telefon 02 620 0 750 Mobilni 070 99 66 41 E pošta andrej@studio-baza.si

Naročnik in pripravljalec OPPN:
Občina Destriak, Janežovski vrh 42, 2253 Destriak

Številka projekta:
7-010420

Faza:
Predlog

Vsebina grafične priloge: **NAČRT PARCELACIJE**

Odgovorni prostorski načrtovalec:
Dr.tech., R. Avstrija, Andrej ŠMID, univ.dipl.inž.arh., ZAPS PA PPN 0977

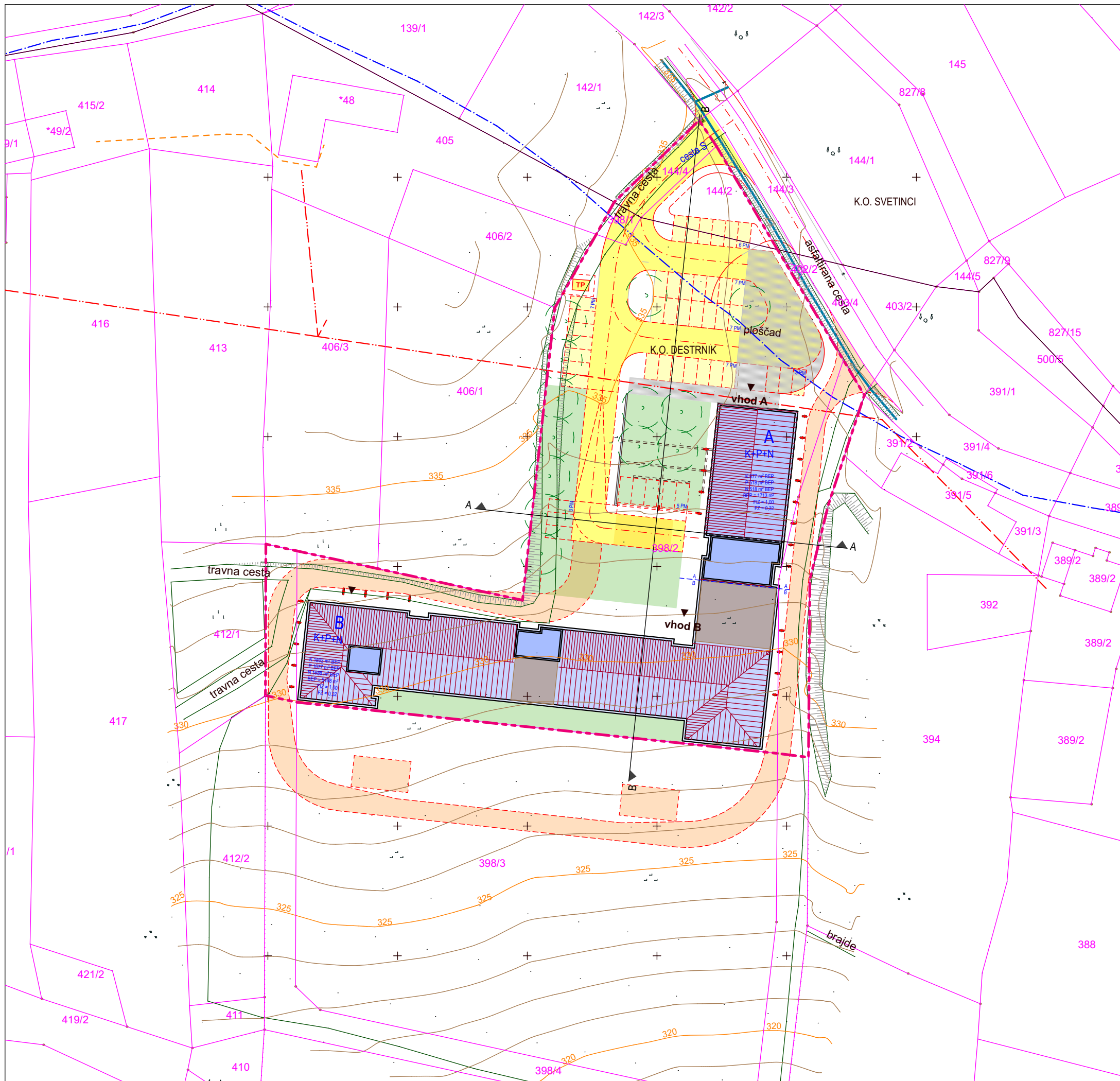
Sodelavci:
Marko ROZMAN, univ.dipl.inž.arh., ZAPS PA 1836
Pia MERNIK, mag.inž.arh.

Merilo: **1:750**

Geodetska podlaga:
Geodetski načrt št. 101-42/2019, GeoMera, Anita Požegar s.p.

Datum:
Julij 2021

List št.: **3**



S

**OBČINSKI PODROBNI PROSTORSKI NAČRT
ZA DEL OBMOČJA ZASADI V OBČINI DESTRIK,
ENOTA UREJANJA PROSTORA EUP D7,
DOM ZA OSTARELE ZASADI**

PREDLOG

LEGENDA

- območje obdelave OPPN
- parcele
- nova parcelacija
- CESTA S**
- oznaka ceste
- gradbena linija
- A**
- oznaka objekta
- K+P+1**
- etažnost objekta
- objekti
- objekti na stiku s terenom
- prometne površine

Sklep o pripravi št. 3500-1/2020-6 je bil objavljen v Uradnem glasilu slovenskih občin št. 57 z dne 16. 10. 2020

Izdovalec OPPN:
Arhitekt Šmid, arhitektura, urbanizem, inženiring d.o.o.,
 Ulica heroja Bračiča 18, 2000 Maribor,
 Telefon 02 620 0 750 Mobilni 070 99 66 41 E pošta andrej@studio-baza.si

Naročnik in pripravljalec OPPN:
Občina Destrič, Janežovski vrh 42, 2253 Destrič

Številka projekta:
7-010420

Faza:
Predlog

Vsebina grafične priloge:
UREDITVENA SITUACIJA

Odgovorni prostorski načrtovalec:
Dr.tech., R. Avstrija, Andrej ŠMID, univ.dipl.inž.arh., ZAPS PA PPN 0977

Sodelavci:
Marko ROZMAN, univ.dipl.inž.arh., ZAPS PA 1836
Pia MERNIK, mag.inž.arh.

Merilo:
1:750

Geodetska podlaga:
Geodetski načrt št. 101-42/2019, GeoMera, Anita Požegar s.p.

Datum:
Julij 2021

List št.:
4

OBČINSKI PODROBNI PROSTORSKI NAČRT
ZA DEL OBMOČJA ZASADI V OBČINI DESTRNIK,
ENOTA UREJANJA PROSTORA EUP D7,
DOM ZA OSTARELE ZASADI

PREDLOG

LEGENDA

- območje obdelave OPPN
- parcele
- nova parcelacija
- CESTA S**
- oznaka ceste
- gradbena linija
- A oznaka objekta
- K+P+1 etažnost objekta
- objekti
- objekti na stiku s terenom
- prometne površine

Sklep o pripravi št. 3500-1/2020-6 je bil objavljen v Uradnem glasilu slovenskih občin št. 57 z dne 16. 10. 2020

Izdovalec OPPN:
Arhitekt Šmid, arhitektura, urbanizem, inženiring d.o.o.,
Ulica heroja Bračiča 18, 2000 Maribor,
Telefon 02 620 0 750 Mobilni 070 99 66 41 E pošta andrej@studio-baza.si

Naročnik in pripravljalec OPPN:
Občina Destrnik, Janežovski vrh 42, 2253 Destrnik

Številka projekta:
7-010420

Faza:
Predlog

Vsebina grafične priloge: **KARAKTERISTIČNI PREREZI**

Odgovorni prostorski načrtovalec:
Dr.tech., R. Avstrija, Andrej ŠMID, univ.dipl.inž.arh., ZAPS PA PPN 0977

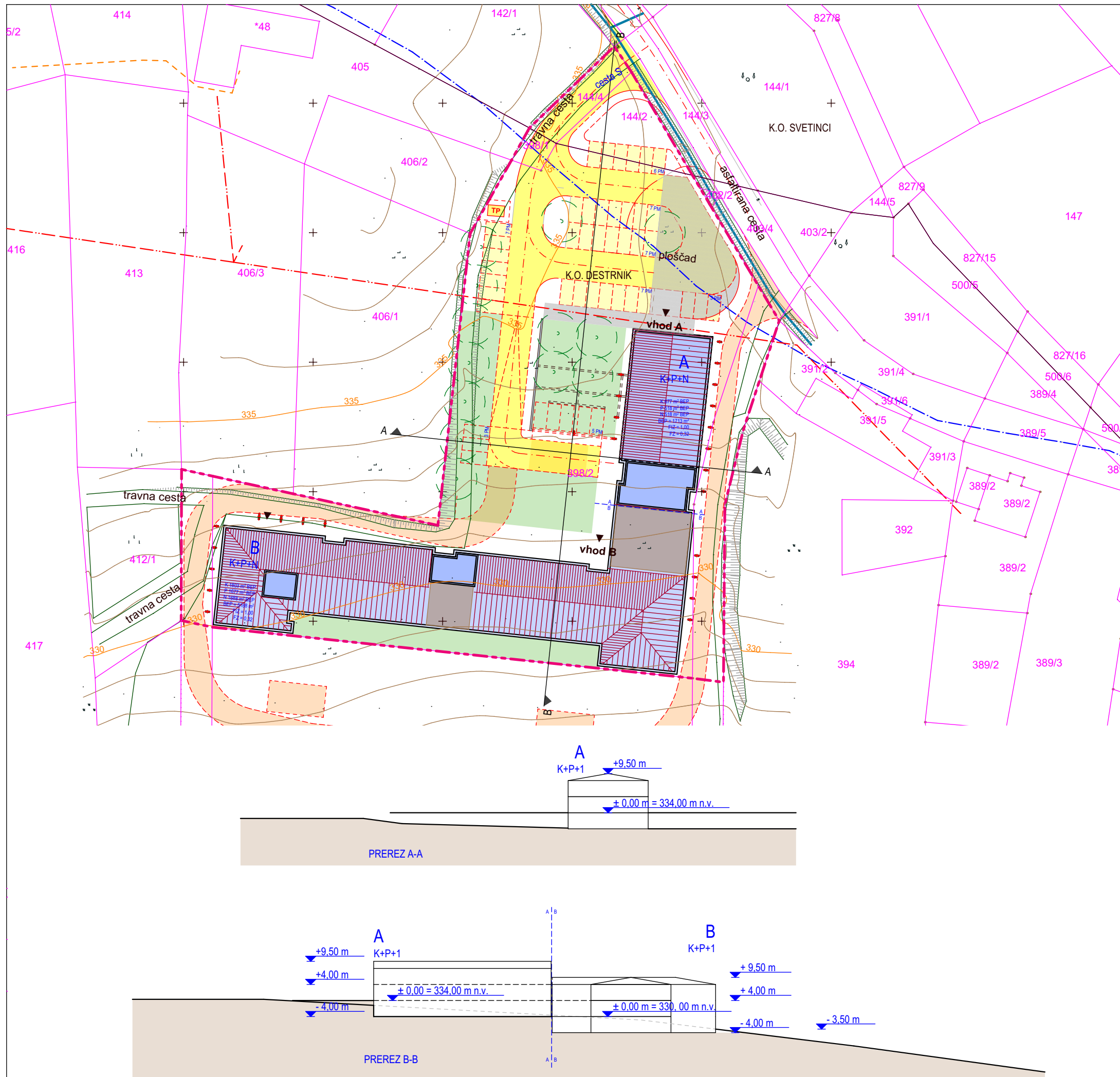
Sodelavci:
Marko ROZMAN, univ.dipl.inž.arh., ZAPS PA 1836
Pia MERNIK, mag.inž.arh.

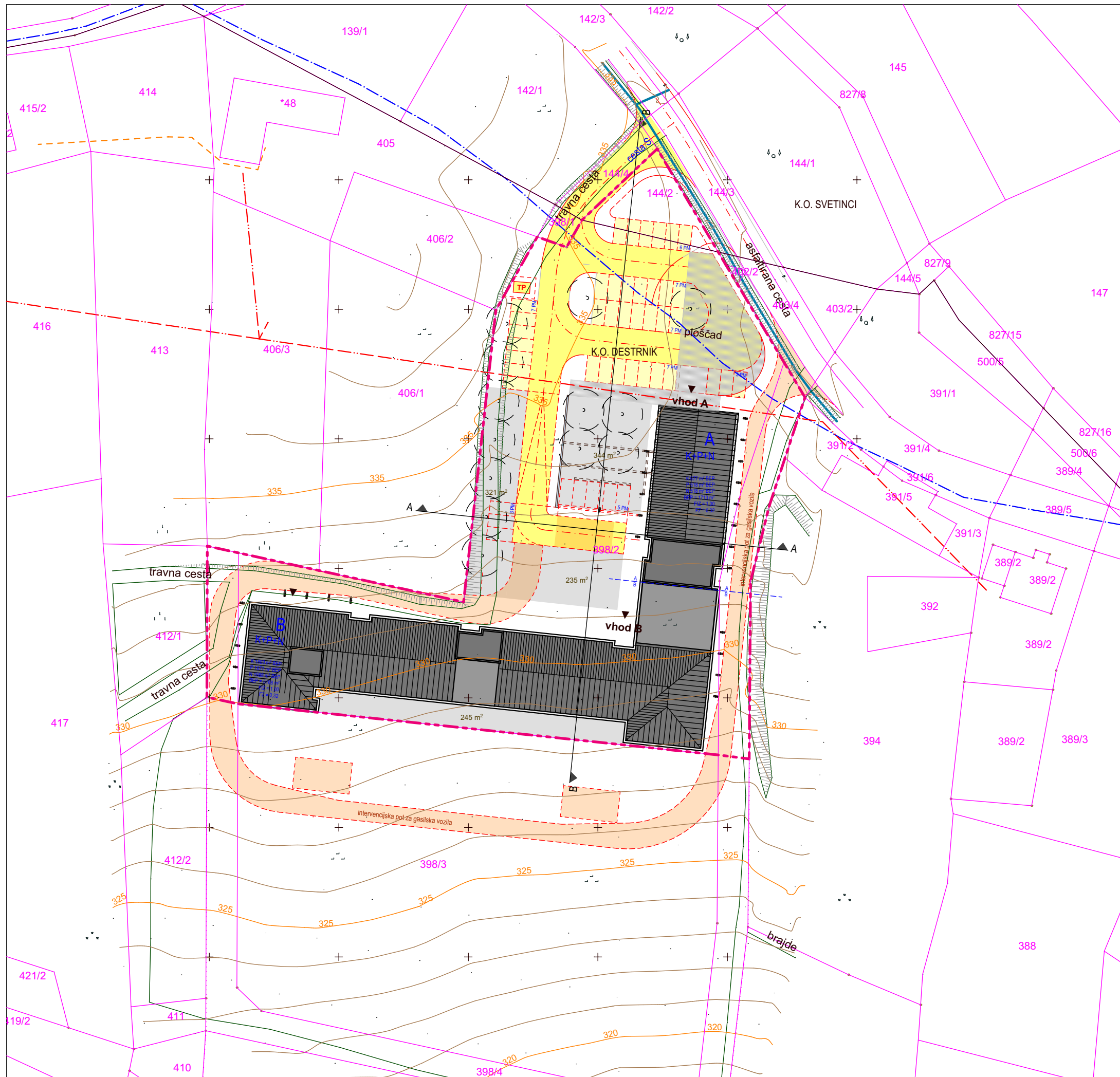
Merilo: **1:750**

Geodetska podlaga:
Geodetski načrt št. 101-42/2019, GeoMera, Anita Požegar s.p.

Datum:
Julij 2021

List št.:





LEGENDA

- območje obdelave OPPN
- območje obdelave OPPN
- parcele
- nova parcelacija
- CESTA A
- J7
- objekti

Sklep o pravi št. 3500-1/2020-6 je bil objavljen v Uradnem glasilu slovenskih občin št. 57 z dne 16. 10. 2020

Izdovalec OPPN:
Arhitekt Šmid, arhitektura, urbanizem, inženiring d.o.o.,
Ulica heroja Bračiča 18, 2000 Maribor,
Telefon 02 620 0 750 Mobilni 070 99 66 41 E pošta andrej@studio-baza.si

Naročnik in pripravljalec OPPN:
Občina Destnik, Janežovski vrh 42, 2253 Destnik

Številka projekta:
7-010420

Faza:
Predlog

Vsebina grafične priloge:
SITUACIJA PROMETNE INFRASTRUKTURE

Odgovorni prostorski načrtovalec:
Dr.tech., R. Avstrija, Andrej ŠMID, univ.dipl.inž.arh., ZAPS PA PPN 0977

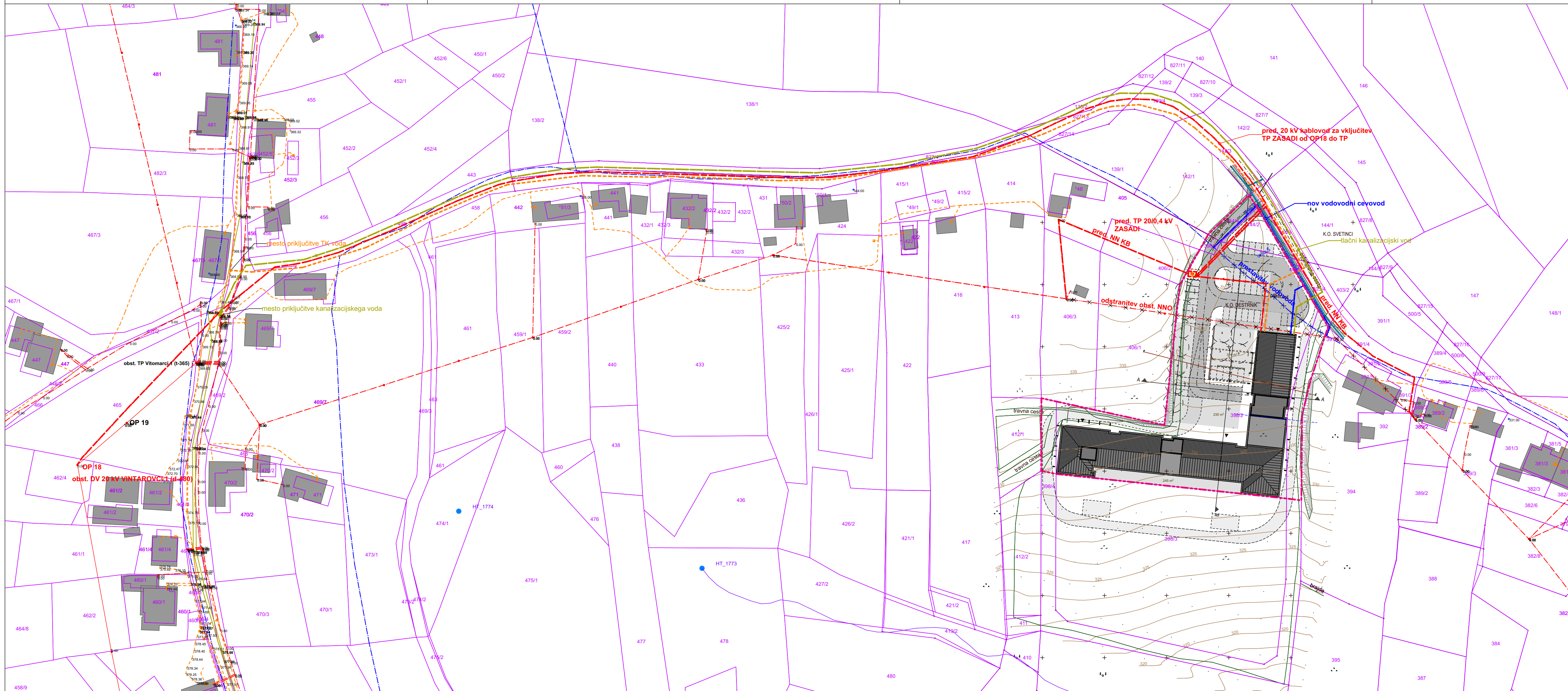
Sodelavci:
Marko ROZMAN, univ.dipl.inž.arh., ZAPS PA 1836
Pia MERNIK, mag.inž.arh.

Merilo: **1:750**



















Geodetska podlaga:
Geodetski načrt št. 101-42/2019, GeoMera, Anita Požegar s.p.

Datum:
Julij 2021

List št.:



LEGENDA

 območje oddelave OPPN	 obstoječa/nova
 območje oddelave OPPN	 vodovod
 parcele	 fikalna kanalizacija
 nova parcelacija	 TK vod
 CESTA A	 elektro MN vod
 J7	 elektro MN vod
 oznaka ceste	 elektro TP (transform. postaja)
 oznaka objekta	 tlačni kanalizacijski vod
 objekti	 elektro TP (transform. postaja)

Sklep o priliki št. 3500-1/2020-6 je bil objavljen v Uradnem glasilu slovenskih občin št. 57 z dne 16. 10. 2020

Izdovalec OPPN:
Arhitekt Šmid, arhitektura, urbanizem, inženiring d.o.o.,
 Ulica heroja Bračiča 18, 2000 Maribor,
 Telefon 02 620 0 750 Mobilni 070 99 66 41 E pošta andrej@studio-baza.si

Naročnik in pripravilec OPPN:
Občina Destrnik, Janežovski vrh 42, 2253 Destrnik

Številka projekta:
7-010420

Faza:
Predlog

Vsebina grafične priloge:
SITUACIJA KOMUNALNE IN ENERGETSKE INFRASTRUKTURE

Odgovorni prostorski načrtovalec:
Dr.tech., R. Avstrija, Andrej ŠMID, univ.dipl.inž.arh., ZAPS PA PPN 0977

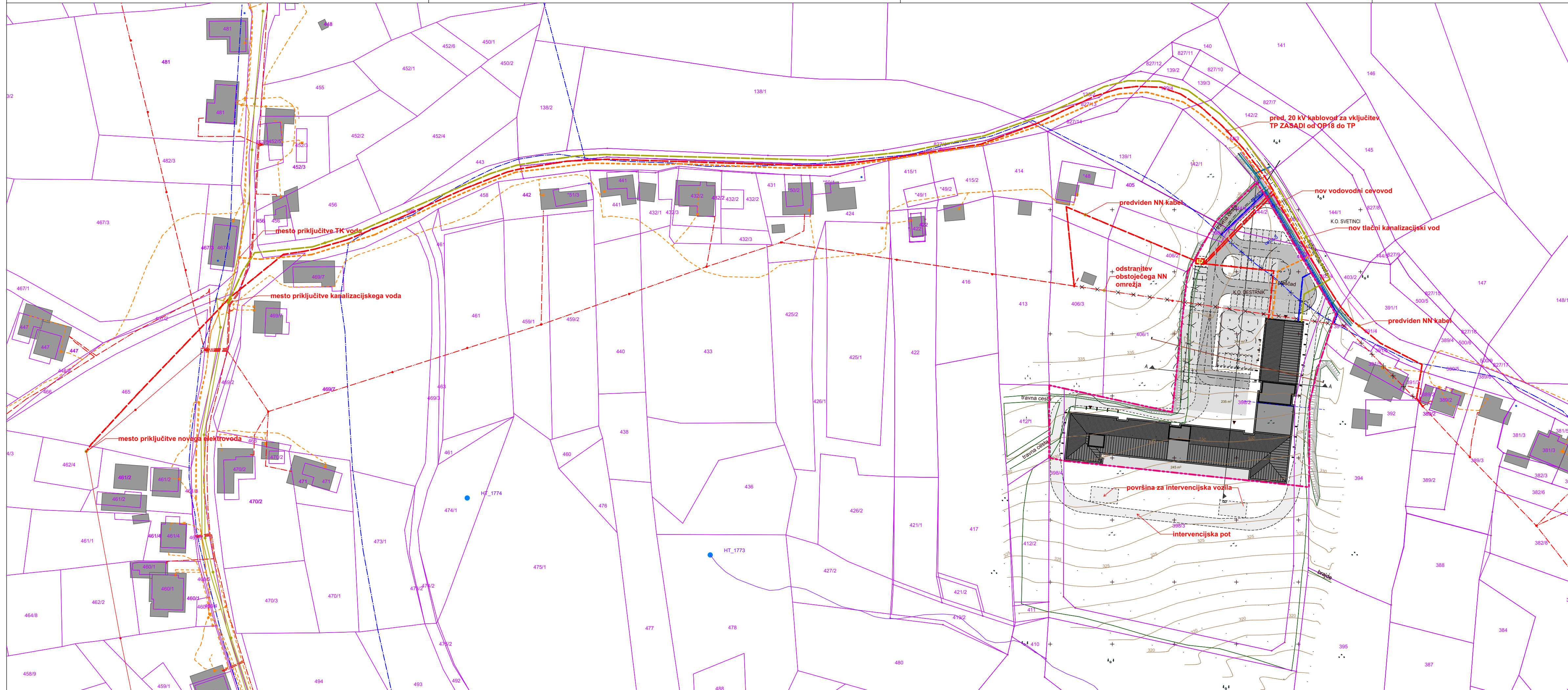
Sodelavci:
Marko ROZMAN, univ.dipl.inž.arh., ZAPS PA 1836
Pia MERNIK, mag.inž.arh.

Merilo: **1:1000**

Geodetska podlaga:
Geodetski načrt št. 101-42/2019, GeoMera, Anita Požegar s.p.

Datum:
Julij 2021

List št.: **7**



LEGENDA

območje oddelave OPPN	vodovod
območje oddelave OPPN	fikalna kanalizacija
parcele	metrova kanalizacija
nova parcelacija	TK vod
oznaka ceste	elektro NN vod
oznaka objekta	elektro TP (transform. postaja)
objekti	TK pasjek

Sklep o pripravi št. 3500-1/2020-6 je bil objavljen v Uradnem glasilu slovenskih občin št. 57 z dne 16. 10. 2020

Izdelovalec OPPN:
Arhitekt Šmid, arhitektura, urbanizem, inženiring d.o.o.,
Ulica heroja Bračiča 18, 2000 Maribor,
Telefon 02 620 0 750 Mobilni 070 99 66 41 E pošta andrej@studio-baza.si

Naročnik in pripravljalec OPPN:
Občina Destriek, Janežovski vrh 42, 2253 Destriek

Številka projekta:
7-010420

Faza:
Predlog

Vsebina grafične priloge:
PRIKAZ VPLIVOV IN POVEZAV S SOSEDNIMI OBMOČJI

Odgovorni prostorski načrtovalec:
Dr.tech., R. Avstrija, Andrej ŠMID, univ.dipl.inž.arh., ZAPS PA PPN 0977

Sodelavci:
Marko ROZMAN, univ.dipl.inž.arh., ZAPS PA 1836
Pia MERNIK, mag.inž.arh.

Merilo: **1:1000**

Geodetska podlaga:
Geodetski načrt št. 101-42/2019, GeoMera, Anita Požegar s.p.

Datum:
Julij 2021

List št.: **8**