

Gradivo za sejo Občinskega sveta Občine Črnomelj v oktobru 2015

Zadeva: **PREDLOG ODLOKA O SPREMEMBAH IN DOPOLNITVAH ODLOKA O PROMETNI UREDITVI V OBČINI ČRNOMELJ**

RAZLOGI ZA SPREMEMBE IN DOPOLNITVE:

Odlok o prometni ureditvi v občini Črnomelj (Uradni list RS, št. 81/2012) je bil sprejet pred tremi leti. V tem času je predvsem Medobčinska inšpekcija in redarstvo (MIR) ugotavljala pomanjkljivosti ali nejasnosti, ki so jo ovirale pri učinkovitem delu. Predloge MIR za spremembe in dopolnitve smo prejeli po e-pošti 10. junija 2015 in smo jih smiselno vključili v odlok.

V odlok se dodatno zapiše javno parkirišče za objektom Kolodvorska ulica 3 (Viniški dvorec), na katerem se že pobira parkirnina (v obliki najema).

V preteklosti se je pokazalo, da bi bila smiselna sprememba časovnega intervala za katerega velja oprostitev plačila parkirnine iz 15 minut na novih 30 minut pod pogojem, da je parkirni listek postavljen na vidnem mestu vozila.

Predlagano znižanje glob je potrebno zaradi usklajenosti z Zakonom o pravilih cestnega prometa. Globe za kazni sorodnih prekrškov bi bilo potrebno izenačiti (parkiranje izven označenih prostorov – parkirnih mest, oziroma za parkiranje v ulici, kjer poteka dvosmerni promet in ni ločilne črte). Medobčinska inšpekcija in redarstvo večkrat naleti na kršenje pravil parkiranja oziroma neupoštevanje talnih označb in v tem primeru ne morejo pisati globe po odloku temveč po določilih Zakona o pravilih cestnega prometa.

OBRAZLOŽITEV SPREMEMB IN DOPOLNITEV:

V 16. člen odloka se med parkirišča, na katerih se pobira parkirnina, doda javno parkirišče za objektom na Kolodvorski ulici 3 (Viniški dvorec).

V 18. členu odloka se oprostitev plačila parkirnine omogoči tudi vozilom redarstva na službeni intervenciji.

Pri oprostitvi plačila parkirnine za invalide (do 2 ur) se v istem členu doda, da morajo na vidnem mestu vozila poleg parkirne karte za invalide označiti čas prihoda na parkirišče za invalide.

Da bi lahko kontrolirali in po potrebi kaznovali parkiranje, daljše od 30 minut (do sedaj 15 minut) brez plačila parkirnine, se takšna določba doda v novo alinejo 18. člena odloka. Če je parkirni listek puščen na vidnem mestu vozila, ja parkiranje do 30 minut brezplačno.

V novem odstavku 18. člena odloka se doda, da morajo tudi lastniki letnih parkirnih dovolilnic le te pustiti na vidnem mestu vozila.

V istem členu se kazni za prekrške pri parkiranju na parkiriščih po 18. členu odloka izenačijo s kaznimi za primerljive prekrške po zakonu o pravilih cestnega prometa (na cestah), s čimer se zmanjšajo na polovico.

Občinski svet je predlog za izdajo odloka obravnaval na 7. redni seji 2. julija 2015. Na predlog za izdajo, ki je bil sicer sprejet, sta bili podani dva predloga, ki jih pripravljavec prouči in v kolikor je mogoče, upošteva v predlogu odloka.

Na prvi predlog, da bi se na širšem pločniku pred objekti Kolodvorska c. 21. in 23 zarisalo parkirna mesta za kratkotrajno parkiranje in jih tudi dodalo v 3. odstavek 16. člena odloka lahko pojasnimo, da smo ta predlog že obravnavali. Za tovrstno ureditev potrebujemo soglasje Direkcije RS za infrastrukturo, ki je upravljavec državne Kolodvorske c. (R1-218/1152) in izdaja soglasja za vse posege v varovalnem pasu ceste (15 m!) ter tudi zastopa

lastnika zemljišča ceste in pločnika (parc. št. 1126/37 k.o. Črnomelj). Soglasje smo že poskušali pridobiti, vendar neuspešno. Ker predvidevamo, da ta in še druge ureditve, ki bi bolj ustrezale meščanom, ne bo mogoče izvesti, dokler bo čez mesto (med semaforiziranima križiščema) potekala tranzitna državna cesta, smo že naročili študijo za preveritev drugačnega poteka državne ceste R1-218 Metlika – Črnomelj - Vinica. Ko bo prekategorizacija izvedena, bomo lahko prometno ureditev prilagodili našim potrebam in predlog ponovno obravnavali in rešili v zadovoljstvo prebivalcev in obiskovalcev mesta.

Glede drugega predloga, da bi se v Ulici Otona Župančiča, kjer je dovoljeno kratkotrajno parkiranje, zagotovila rezervirano parkirišče za Zavarovalnico Maribor (za pregled poškodovanih osebnih vozil), smo mnenja, da rezervacija ni primerna rešitev. Za ta namen je v primeru zasedenosti vseh 12 parkirnih mest - PM v Ulici Otona Župančiča možno parkirati na parkirišču (okoli 30 PM) pri objektu Kolodvorska c. 22, ki je oddaljeno okoli 50 m od pisarne zavarovalnice. S tem še naprej zagotavljamo boljšo izkoriščenost parkirnih mest ob ulici, kjer jih primanjkuje.

PREDLOG SKLEPA:

Občinskemu svetu Občine Črnomelj predlagamo, da obravnava in sprejme predlog »Odloka o spremembah in dopolnitvah odloka o prometni ureditvi v občini Črnomelj«.

Odlok se objavi v Uradnem listu RS.

Pripravila:
Srečko Janjoš, l.r.
Vinko Kunič, l.r.

Predlagateljica:
Županja
Mojca Čemas Stjepanovič, univ.dipl.ekon.

Prilogi:
- predlog odloka
- veljaven odlok

MNENJE ODBORA ZA GOSPODARSTVO IN KOMUNALNO INFRASTRUKTURO:

Odbor za gospodarstvo in komunalno infrastrukturo je na svoji 6. seji dne 5. oktobra 2015 obravnaval gradivo »Predlog Odloka o spremembah in dopolnitvah Odloka o prometni ureditvi v občini Črnomelj« in Občinskemu svetu Občine Črnomelj predlaga, da gradivo obravnava in sprejme Predlog Odloka o spremembah in dopolnitvah Odloka o prometni ureditvi v občini Črnomelj, ki se ga po sprejemu posreduje v objavo v Uradni list RS.

Predsednica
Odbora za gospodarstvo in komunalno infrastrukturo:
Nataša Hudelja, l.r.

Predlog

Na podlagi 100. člena Zakona o cestah ZCes-1 (Uradni list RS, št. 109/2010 in 48/2012), 6. člena Zakona o pravilih cestnega prometa ZPrCP (Uradni list RS, št. 82/2013), 6. člena Zakona o voznikih ZVoz (Uradni list RS, št. 109/2010 in 25/2014), 29. člena Zakona o lokalni samoupravi ZLS-UPB2 (Uradni list RS, št. 94/2007, 76/2008, 79/2009, 51/2010, 40/2012-ZUJF in 14/2015 ZUUJFO) ter 16. člena statuta Občine Črnomelj (Uradni list RS, št. 83/2011 in 24/2014) je Občinski svet občine Črnomelj na seji dne sprejel

O D L O K

o spremembah in dopolnitvah Odloka o prometni ureditvi v občini Črnomelj

1. člen

(1) V Odloku o prometni ureditvi v občini Črnomelj (Ur.l. RS št 81/2012) se v drugem odstavku 16. člena doda četrta alineja, ki glasi:

- Javno parkirišče za objektom Kolodvorska ulica 3 (Viniški dvorec).

2. člen

(1) V oklepaju prve alineje prvega odstavka 18. člena doda beseda »redarstva«.

(2) V drugi alineji prvega odstavka 18. člena se briše pika in na koncu doda besedilo »ter so na vidnem mestu vozila označili čas prihoda.«.

(3) Za drugo alinejo prvega odstavka 18. člena se dodan nova alineja, ki glasi:

- vozniki, ki vozilo parkirajo na parkirišču, kjer je parkiranje urejeno s plačilom parkirnine za čas do 30 minut, pri čemer morajo parkirni listek pustiti na vidnem mestu vozila.

(4) Doda se novi tretji odstavek 18. člena, ki glasi:

- imetniki letnih parkirnih dovolilnic morajo veljavno dovolilnico pustiti na vidnem mestu vozila.

(5) V tretjem odstavku 18. člena, ki sedaj postane 4. odstavek se znesek 80 € zamenja z 40 €.

(6) V tretjem odstavku 18. člena, ki sedaj postane 5. odstavek se znesek 160 € zamenja z 80 €.

3. člen

(1) Ta odlok začne veljati petnajsti dan po objavi v Uradnem listu Republike Slovenije.

Številka: 007-35/2012
Črnomelj, ____ . oktober 2015

Županja občine Črnomelj
Mojca Čemas Stjepanovič, l.r.

81 Uradni list RS, št. 81/2012
z dne 29. 10. 2012

3201. Odlok o prometni ureditvi v Občini Črnomelj, Stran 8378.

Na podlagi 100. člena Zakona o cestah ZCes-1 (Uradni list RS, št. 109/10), 6. člena Zakona o pravilih cestnega prometa ZPrCP (Uradni list RS, št. 109/10 in 57/12), 6. člena Zakona o voznikih ZVoz (Uradni list RS, št. 109/10), 29. člena Zakona o lokalni samoupravi ZLS-UPB2 (Uradni list RS, št. 94/07, 76/08, 79/09 in 51/10) ter 16. člena Statuta Občine Črnomelj (Uradni list RS, št. 83/11) je Občinski svet Občine Črnomelj na 16. redni seji dne 17. 10. 2012 sprejel

ODLOK

o prometni ureditvi v Občini Črnomelj

I. SPLOŠNE DOLOČBE

1. člen

S tem odlokom se določa ureditev cestnega prometa na javnih prometnih površinah v naseljih Občine Črnomelj. S prometno ureditvijo se:

- določa omejitve in prepovedi prometa ter ureja promet pešcev, promet s kolesi, kolesi z motorjem, vprežnimi vozili, gonjenje in vodenje živine,
- ureja ustavljanje in parkiranje ter postopek, pogoje in način za odstranjevanje nepravilno parkiranih vozil,
- predpisuje način določanja pogojev in ukrepov, ki jih je potrebno upoštevati pri prekopavanju cest in drugih delih na cesti v naseljih,
- predpisuje način odstranitve ali postavitve nove ali dodatne prometne signalizacije,
- predpisuje postopek za odredbo posebnih tehničnih in drugih ukrepov za varnost cestnega prometa,
- določa način ustanovitve in naloge sveta za preventivo in vzgojo v cestnem prometu.

2. člen

(1) Javne prometne površine po tem odloku so vse kategorizirane ceste in nekategorizirane poti, ulice, trgi, pločniki, ploščadi, podhodi, nadhodi, kolesarske steze, javne parkirne površine, avtobusne postaje in postajališča, dostopne ceste in poti do objektov oziroma vse površine, ki so javnega pomena in so v lasti ali upravljanju občine.

(2) Nekategorizirane poti se na lastno odgovornost uporabljajo za namen, ki je prilagojen obstoječemu stanju poti.

3. člen

Temeljna strokovna osnova za urejanje cestnega prometa v mestu Črnomelj je prometna zasnova, ki je sestavni del občinskega prostorskega načrta, ki ga sprejme občinski svet.

II. OMEJITVE IN PREPOVEDI

Hitrost vožnje

4. člen

(1) Hitrost vožnje se lahko omeji z odločbo za promet pristojnega upravnega organa občine na javnih prometnih površinah, ki niso navedena v tem členu, če je to potrebno zaradi varnosti cestnega prometa. Predlog za omejitev hitrosti poda Svet za preventivo in vzgojo v cestnem prometu.

(2) V mestu Črnomelj je območje omejene hitrosti na 30 km/h na Ulici Čardak pri otoškem vrtcu, Cankarjevi ulici pri otroškem vrtcu in Kidričevi ulici od Nove Ioke do Vodnikove ulice. V lokalnih središčih Adlešiči, Griblje, Dragatuš, Stari trg ob Kolpi in Vinica je območje omejene hitrosti predpisano na cestah pred vzgojno varstvenimi zavodi in osnovnimi šolami.

(3) V mestu Črnomelj je območje umirjenega prometa na 10 km/h na Ulici Lojzeta Fabjana, Ulici Mirana Jarca, Ulici Na utrdbah, Ulici Otona Župančiča in Grajski cesti (v dolžini 100 m).

Enosmerni promet

5. člen

(1) Za enosmerni promet so določene naslednje smeri in odseki ulic:

- po delu ulice Lojzeta Fabjana od križišča z ulico Staneta Rozmana do križišča z ulico Mirana Jarca,
- po ulici Mirana Jarca od križišča z ulico Lojzeta Fabjana do Trga svobode,
- po ulici Na utrdbah od Trga svobode do ulice Lojzeta Fabjana,
- po ulici Otona Župančiča od križišča s Kolodvorsko cesto do Zadružne ceste,
- po delu ulice Na bregu od priključka Ločka cesta do Viniška c. 18b in na Bregu 21,
- po cesti od Viniške ceste pri h. št. 2 do ulice Na bregu,
- po cesti od Kidričeve ulice proti ulici Nova Loka,
- po cesti od Kolodvorske ceste pri h. št. 43 do Ulice heroja Starihe,
- po cesti od Ločke ceste mimo veterinarske postaje do Butorajske ceste,
- v času dneva mrtvih Vojinska cesta do Vojna vas h. št. 14.

(2) Ukinitve ali vzpostavitve enosmerne prometa na javni prometni površini je poleg zgoraj naštetih mogoča le z odločbo za promet pristojnega občinskega organa, ki je izdana v skladu s prometno zasnovo naselja, ki jo potrdi občinski svet.

Prednostne in stranske ceste

6. člen

(1) Prednostna cesta je cesta, ki je višjega reda po veljavni kategorizaciji cest.

(2) V mestu Črnomelj je izmed enakovrednih regionalnih oziroma glavnih cest prednostna cesta v smeri Vinica–Metlika (Kolodvorska in Staneta Rozmana), v Kanižarici cesta v smeri Črnomelj–Vinica, v Dolenjcih cesta v smeri Črnomelj–Adlešiči, na Vinici cesta v smeri Črnomelj–mejni prehod Vinica in nad Dobljčami (dobljčki ovinek) v smeri Brezovica–Kanižarica.

(3) Kolikor se razen v primerih iz drugega odstavka tega člena križata cesti istega reda ali nekategorizirani cesti, se prednostna smer določi na podlagi prometne zasnove ali predloga Sveta za preventivo in vzgojo v cestnem prometu.

Posebni promet

7. člen

(1) Dovoz in odvoz stvari na javnih površinah sta dovoljena le, če ju ni mogoče urediti na funkcionalnem zemljišču objekta, prepovedana pa sta na Kolodvorski cesti, Ulici Staneta Rozmana, Trg svobode in Ulica Pod lipo vsak delovni dan v času od 5.45 do 8. ure in v času od 13.45 do 15.15.

(2) Na mestih, kjer je ustavljanje in parkiranje prepovedano za vsa vozila, je dovoz in odvoz stvari izven časa iz prejšnjega odstavka dovoljen le, če je to s prometno signalizacijo izjemoma dovoljeno in se brez ogrožanja varnosti udeležencev v prometu ali oviranja normalnega poteka prometa vozil ali gibanja pešcev opravi v 10 minutah.

(3) Razložene stvari ali iztreseni material se mora nemudoma odstraniti iz javnih prometnih površin.

(4) Z globo 80 € se kaznuje posameznika in odgovorno osebo pravne osebe, če stori prekršek v zvezi s tem členom.

(5) Z globo 160 € se kaznuje za prekršek pravna oseba, samostojni podjetnik posameznik ali posameznik, ki samostojno opravlja dejavnost, ki ravna v nasprotju s tem členom.

8. člen

(1) Na Župančičevi in Kidričevi ulici v Črnomlju je učenje vožnje z motornimi vozili prepovedano v času od 7. do 8. ure ter v času od 11. do 14. ure v času šolskega pouka.

(2) Z globo 80 € se kaznuje posameznika in odgovorno osebo pravne osebe, če stori prekršek v zvezi s tem členom.

(3) Z globo 160 € se kaznuje za prekršek pravna oseba, samostojni podjetnik posameznik ali posameznik, ki samostojno opravlja dejavnost, ki ravna v nasprotju s tem členom.

9. člen

(1) Čiščenje in pranje javnih prometnih površin, odvoz odpadkov ter dela na horizontalni prometni signalizaciji na državnih cestah v mestu Črnomelj in Ulici heroja Starihe, Zadružni cesti, Ulici Lojzeta Fabjana, Ulici na Utrdbah, Ulici Mirana Jarca, Trg svobode, Ulici pod lipo, Kidričevi ulici in Ulici Otona Župančiča v Črnomlju so prepovedana v času iz prvega odstavka 7. člena tega odloka.

(2) Z globo 80 € se kaznuje posameznika in odgovorno osebo pravne osebe, če stori prekršek v zvezi s tem členom.

(3) Z globo 160 € se kaznuje za prekršek pravna oseba, samostojni podjetnik posameznik ali posameznik, ki samostojno opravlja dejavnost, ki ravna v nasprotju s tem členom.

10. člen

(1) Vožnja delovnih strojev, motokultivatorjev, vprežnih vozil, gonjenje ali vodenje živine, izredni prevozi in vleka vozil je prepovedana v času iz prvega odstavka 7. člena tega odloka. Po javnih prometnih površinah mesta Črnomelj ni dovoljeno voditi črede živali.

(2) Omejitve iz prvega stavka tega člena ne veljajo za vozila, ki so predpisano označena in opravljajo vožnje ali dela na cesti kot službene intervencije.

(3) Z globo 80 € se kaznuje posameznika in odgovorno osebo pravne osebe, če stori prekršek v zvezi s tem členom.

(4) Z globo 160 € se kaznuje za prekršek pravna oseba, samostojni podjetnik posameznik ali posameznik, ki samostojno opravlja dejavnost, ki ravna v nasprotju s tem členom.

11. člen

(1) Javne prometne površine razen vozišča kategoriziranih cest se lahko z ob soglasju vzdrževalca in upravljalca teh površin in z dovoljenjem za promet pristojnega občinskega organa uporablja za postavljanje kioskov, prodajnih stojnic, potujočih prodajal, ureditve gostinskih vrtov, postavitve reklamnih napisov, panojev ali tabel, vitrin ter začasne prireditve, predstavitve in za druge gospodarske namene kolikor ne zmanjšujejo preglednosti in prometne varnosti.

(2) Za postavitve objektov in ureditve si mora prosilec predhodno pridobiti ustrezno dovoljenje za poseg v prostor.

(3) Za uporabo javne prometne površine pristojni organ občine na podlagi sklepa župana o višini uporabnine dovoli uporabo in obračuna uporabnino. Če se javna prometna površina uporablja brez dovoljenja ali v nasprotju z dovoljenjem ali se ne plačuje predpisana uporabnina, lahko pristojni občinski inšpektor ali pooblaščen redar medobčinske inšpekcije odredi takojšnjo odstranitev na stroške kršitelja.

(4) Z globo 300 € se kaznuje posameznika in odgovorno osebo pravne osebe, če stori prekršek v zvezi s tem členom.

(5) Z globo 600 € se kaznuje za prekršek pravna oseba, samostojni podjetnik posameznik ali posameznik, ki samostojno opravlja dejavnost, ki ravna v nasprotju s tem členom.

12. člen

Avtobusna postajališča v Občini Črnomelj se morajo izvesti praviloma izven vozišča ceste in morajo biti izvedena in prometno označena v skladu s predpisi. V primeru, da avtobusnega postajališče ni mogoče izvesti izven vozišča ceste, se lahko uredi tudi na vozišču ceste, za kar pristojni organ izda soglasje na projektno dokumentacijo.

13. člen

(1) Prevoze potnikov v cestnem prometu je potrebno organizirati tako, da se istočasno na vstopu na avtobusno postajališče ali postajo ne zvrsti več avtobusov, kot jih je mogoče na za to urejenem in označenem prostoru ustaviti.

(2) Na avtobusni postaji je potrebno upoštevati s posebnim poslovníkom predpisan prometni režim, ki ga sprejme upravljalca postaje.

III. USTAVLJANJE IN PARKIRANJE

14. člen

Na območju mesta Črnomelj in drugih naselij v Občini Črnomelj so za parkiranje vozil na javnih prometnih površinah namenjene:

- javne parkirne površine,
- rezervirane javne parkirne površine,
- javne parkirne površine za tovornjake,

– javne parkirne površine za avtobuse.

15. člen

Javne parkirne površine v lasti Občine Črnomelj vzdržuje in upravlja izvajalec gospodarske javne službe urejanja in čiščenja javnih površin.

16. člen

(1) Javne parkirne površine so vse površine, ki so označene in urejene kot parkirni prostor za osebna vozila za neomejeni čas parkiranja ali kratkotrajno parkiranje.

(2) Javne parkirne površine na katerih se pobira parkirnina so:

- javno parkirišče med objekti na Trgu svobode 3, Ulica Staneta Rozmana 2 in Na utrdbah 2,
- javno parkirišče pred objektom na Trgu svobode 2 in kioskom,
- javno parkirišče med objektom na Trgu svobode 2 in cerkvijo.

(3) Javne parkirne površine za kratkotrajno parkiranje so:

- ob Kolodvorski cesti 57 do Kolodvorska cesta do 49,
- na Ulici Otona Župančiča od h.š. 3 do h.š. 6 B,
- med Kolodvorsko cesto in objektom Pod lipo 5 (ajdovo zrno),
- Ob Zadružni cesti pri spomeniku NOB,
- Na Ulici Mirana Jarca.

(4) Rezervirane parkirne površine so posebej označene in urejene površine, ki so namenjene:

– za osebna vozila v lasti stanovalcev, ki imajo stalno prebivališče na območju javnih parkirnih površin, pa stanovalci nimajo garaže ali ne morejo parkirati na funkcionalnem zemljišču objekta, v katerem stanujejo,

– za osebna vozila zaposlenih, službena vozila in rent-a-car vozila pravnih oseb ali obrtnikov, ki si ne morejo urediti parkiranja na funkcionalnem zemljišču objekta, v katerem opravljajo delo oziroma dejavnost in objekt stoji v bližini javnih parkirnih površin,

- za osebna vozila invalidov, ki so posebej označena,
- za vozila taxi službe.

(5) Parkiranje tovornih motornih vozil in avtobusov je na javnih prometnih površinah dovoljeno le na mestih, ki so posebej urejena in označena za ta namen in se praviloma uredijo ob vpadnicah v naselje ali ob obvozni cesti naselja.

17. člen

(1) Kolikor ob novogradnji, adaptaciji ali rekonstrukciji objekta za stanovanjske ali poslovne potrebe niso zagotovljene zadostne parkirne površine na funkcionalnem zemljišču objekta, mora novi investitor plačati pred izdajo dovoljenja za poseg v prostor občini na podlagi pogodbe pristojbino za ureditev potrebnih novih javnih parkirnih površin. Višino pristojbine na podlagi povprečnih stroškov ureditve parkirnega mesta določi župan.

(2) Število manjkajočih parkirnih mest se za posamezni primer določi s projektno dokumentacijo kot razlika med potrebnimi in predvidenimi parkirnimi mesti.

(3) Pristojbina je prihodek proračuna Občine Črnomelj in je namenjena za izgradnjo in ureditev parkirišč.

18. člen

(1) Za parkiranje na javnih parkirnih površinah, kjer je parkiranje urejeno s plačilom parkirnine, mora voznik upravljalcu parkirišča plačati predpisano parkirno. Plačila parkirnine so oproščeni:

– vozniki, ki s službenimi vozili obiskujejo bolnike, nudijo prvo pomoč ali opravljajo službene intervencije (npr. vozila policije, gasilcev, civilne zaščite) za čas obiska oziroma intervencije.

– vozniki invalidi za največ 2 uri, kolikor imajo njihova vozila na vidnem mestu parkirno karto za invalide in parkirajo na za to označenem parkirišču.

(2) Parkiranje na rezervirani parkirni površini je prepovedano vsem, ki za najem parkirišča ne plačujejo najemnine po posebni pogodbi.

(3) Z globo 80 € se kaznuje posameznika in odgovorno osebo pravne osebe, če stori prekršek v zvezi s tem členom.

(4) Z globo 160 € se kaznuje za prekršek pravna oseba, samostojni podjetnik posameznik ali posameznik, ki samostojno opravlja dejavnost, ki ravna v nasprotju s tem členom.

19. člen

Višino parkirnine in najemnine za rezervirano parkirno površino ter ostale pogoje uporabe parkirišč določi na predlog upravjalca parkirišč župan občine.

20. člen

Sredstva, zbrana od parkirnine in najemnine za rezervirane parkirne površine se zbirajo na računu upravjalca parkirišč in so namenjena za pokrivanje stroškov pobiranja parkirnine in urejanja parkirišč.

21. člen

(1) Na zelenicah in v parkih je prepovedana vožnja, ustavljanje in parkiranje vozil.

(2) Z globo 80 € se kaznuje posameznika in odgovorno osebo pravne osebe, če stori prekršek v zvezi s tem členom.

22. člen

Odstranitev nepravilno parkiranih in zapuščenih vozil v Občini Črnomelj bo urejal poseben odlok, ki bo določal postopek odstranjevanja, način varovanja, prodajo oziroma uničenje in odstranitev zapuščenih vozil.

IV. DELO NA JAVNIH PROMETNIH POVRŠINAH

23. člen

(1) Prekopavanje, podkopavanje in druga dela na javni prometni površini se lahko opravljajo le s soglasjem občinske uprave.

(2) Za promet pristojen upravni organ lahko v dovoljenju za poseg v javno prometno površino določi, da je dela potrebno izvesti neprekinjeno v določenem času ali samo v nočnem času.

24. člen

Javno prometno površino je potrebno takoj po končanih delih vzpostaviti v prvotno stanje. Prekopi površin, ki niso sestavljene iz posameznih elementov, se morajo izvesti s strojnim rezanjem, začasno je ob naročilu dokončne ureditve v prvotno stanje dovoljena utrditev z drugim materialom, vendar mora biti površina prekopa v isti višini kot ostala površina.

V. CESTNO PROMETNA SIGNALIZACIJA

25. člen

Prometna signalizacija se postavlja na podlagi prometne zasnove ali predlogov vzdrževalca prometnih površin po predhodnem mnenju Sveta za preventivo in vzgojo v cestnem prometu. Dovoljenje za postavitvev in odstranitvev prometnih znakov in označb na javnih prometnih površinah izda za urejanje prometa pristojen organ.

26. člen

Za postavljanje, odstranjevanje in vzdrževanje prometne signalizacije v skladu s tem odlokom je pristojen vzdrževalec javne prometne površine, ki o prometnih znakih vodi predpisan register.

VI. POSEBNI TEHNIČNI UKREPI ZA VARNOST

27. člen

(1) Lastniki nepremičnin ali od njih pooblaščenim upravljavci objektov ob javni prometni površini morajo imeti na strehah objektov, s katerih se lahko na javno prometno površino vsuje sneg ali odteka voda, pritrjene snegolove in strešne žlebove. Lastniki morajo z objektov ob javni prometni površini odstraniti ledene sveče pravočasno in tako, da ne ogrozijo varnosti udeležencev v prometu. Enako morajo lastniki oziroma upravljalci objektov preprečiti odpadanje ometa, strešne kritine, dimnikov ipd. na javno prometno površino.

(2) Pristojni inšpektor medobčinske inšpekcije in redarstva lahko z odločbo odredi postavitvev snegobranov ali varovalnih odrov nad javnimi prometnimi površinami in odstranitvev vseh ovir, ki zmanjšujejo preglednost ceste.

28. člen

(1) V bližini vzgojno varstvenih zavodov in šol je na predlog Sveta za preventivo in vzgojo v cestnem prometu dovoljeno urediti hitrostne ovire (grbine) in druge elemente za umirjanje prometa. Izjemoma je pod istim pogojem dovoljeno te grbine postavljati tudi na drugih voziščih, če je to potrebno iz razlogov varnosti prometa in umirjanja prometa ni mogoče zagotoviti z drugimi ukrepi.

(2) Hitrostne ovire (grbine) in ostali elementi za umirjanje prometa morajo biti označeni s prometnimi znaki in talnimi obeležbami, ki so vidne tudi v času zmanjšane vidljivosti ter izvedene skladno s tehničnimi specifikacijami.

(3) Za urejanje prometa pristojen občinski upravni organ lahko po predlogu sveta za preventivo in vzgojo v cestnem prometu ali na podlagi prometne zasnove odredi postavitev varovalnih ograj na nevarnih mestih, kjer so ogroženi pešci.

(4) Postavitev, vzdrževanje in zamenjavo dotrajanih varovalnih ograj izvaja upravljalec javne prometne površine, na kateri stoji ograja. V primeru, da je varovalna ograja potrebna pred izhodom iz objekta oziroma prostora, kjer je nevarnost neposrednega dostopa ali padca pešca na cestišče, mora stroške za naloge iz prejšnjega stavka plačati lastnik objekta oziroma prostora.

29. člen

(1) Vsi novi objekti in ograje morajo biti izven svetlega profila občinske ceste. Upravni organ lahko zaradi vzdrževanja ceste, preglednega polja ali pregledne berme v soglasju oziroma dovoljenju zahteva tudi večji odmik.

(2) Z globo 500 € se kaznuje posameznika in odgovorno osebo pravne osebe, če stori prekršek v zvezi s tem členom.

(3) Z globo 1000 € se kaznuje za prekršek pravna oseba, samostojni podjetnik posameznik ali posameznik, ki samostojno opravlja dejavnost, ki ravna v nasprotju s tem členom.

VII. SVET ZA PREVENTIVO IN VZGOJO V CESTNEM PROMETU

30. člen

Svet za preventivo in vzgojo v cestnem prometu Občine Črnomelj (v nadaljnjem besedilu: SPV) opravlja zlasti naslednje naloge:

- načrtuje in usklajuje naloge preventive in vzgoje v cestnem prometu,
- ocenjuje stanje varnosti v cestnem prometu,
- predlaga programe za varnost cestnega prometa in ustrezne ukrepe za njihovo izvajanje,
- koordinira izvajanje nalog na podlagi programov za varnost cestnega prometa,
- sodeluje pri izvajanju prometne vzgoje, dodatnem izobraževanju in obveščanju udeležencev cestnega prometa o ukrepih za doseganje prometne varnosti,
- koordinira izdajanje in razširjanje prometno vzgojnih publikacij in drugih gradiv, pomembnih za preventivo in vzgojo v cestnem prometu.

31. člen

(1) Predsednika in člane SPV imenuje občinski svet. Člani SPV so predvsem predstavniki organov in organizacij, katerih dejavnost je usmerjena k preventivi in vzgoji v cestnem prometu (npr. vzgojno izobraževalnih organizacij, organizacij civilne družbe, policije, občinskih redarjev, šol vožnje, upravjalcev cest in drugih izvajalcev).

(2) Mandatna doba predsednika in članov SPV je 4 leta in se lahko ponovi.

32. člen

Delovanje SPV se podrobneje predpiše s poslovnikom, ki ga sprejme SPV. Administrativno tehnična opravila za SPV zagotovi občinska uprava.

33. člen

Sredstva za izvajanje nalog SPV določi občinski svet v vsakoletnem proračunu na podlagi programa dela SPV in razpoložljivih sredstev.

VIII. NADZOR NAD IZVAJANJEM ODLOKA

34. člen

Nadzor nad izvajanjem tega odloka opravlja Medobčinska inšpekcija in redarstvo.

IX. PREHODNE IN KONČNE DOLOČBE

35. člen

(1) Prometna signalizacija in register prometne signalizacije se uskladi s tem odlokom v roku 3 mesecev po pričetku njegove veljavnosti.

(2) Odstranjevanje nepravilno ustavljenih ali parkiranih vozil ter shranjevanje in varovanje odpeljanih vozil s potrditvijo stroškov se organizira v roku 6 mesecev po pričetku veljavnosti tega odloka.

36. člen

Predpis iz 22. člena se sprejme v roku dveh leti od veljavnosti tega odloka.

37. člen

Z dnem veljavnosti tega odloka preneha veljati Odlok o prometni ureditvi v naseljih Občine Črnomelj (Uradni list RS, št. 15/96).

38. člen

Ta odlok začne veljati petnajsti dan po objavi v Uradnem listu Republike Slovenije.

Št. 007-35/2012

Črnomelj, dne 17. oktobra 2012

Županja
Občine Črnomelj
Mojca Čemas Stjepanovič l.r.

Gradivo za sejo občinskega sveta v mesecu oktobru 2015

1.

Zadeva: Pridobitev statusa grajenega javnega dobra lokalnega pomena

V nadaljevanju bo predstavljen predlog, da določena zemljišča v lasti Občine Črnomelj pridobijo status grajenega javnega dobra lokalnega pomena. V večini gre za zemljišča, ki jih je Občina Črnomelj v zadnjih nekaj letih pridobila za potrebe izgradnje ali širitve cest oz. poti ali pa za zemljišča kjer poteka prometna infrastruktura in je bilo glede na stanje v naravi urejeno tudi lastništvo.

Nepremičnine, ki so navedene v tabeli v predlogu sklepa, so v lasti Občine Črnomelj, v naravi pa predstavljajo dele kategoriziranih in nekategoriziranih poti ali cest in parkirišče. Ker so navedena zemljišča namenjena splošni rabi, pri teh zemljiščih pa v zemljiški knjigi ni zaznamovano javno dobro, je smiselno, da pridobijo status grajenega javnega dobra lokalnega pomena.

19. člen Stvarnopravnega zakonika (SPZ, Uradni list RS, št. 87/02, 18/07-skl. US, 91/13) pravi, da je javno dobro stvar, ki jo v skladu z njenim namenom ob enakih pogojih lahko uporablja vsakdo (splošna raba). V skladu z 2. členom Zakona o graditvi objektov (ZGO-1, Uradni list RS, št. 102/2004, 14/05 popr., 92/05 -ZJC-B, 93/05 - ZVMS, 111/05 -odl. US, 120/06- odl.US, 126/07, 108/2009, 61/2010 - Zrud, 62/2010 popr.,20/2011 - odl.US,) so grajeno javno dobro zemljišča, namenjena takšni splošni rabi, kot jo glede na namen njihove uporabe določa zakon oziroma predpis, izdan na podlagi zakona, in na njih zgrajeni objekti, če so namenjeni splošni rabi. V danem primeru je to Zakon o cestah (ZCes-1, Uradni list RS, št. 109/2010), ki v prvem in drugem odstavku 3. člena govori, da so javne ceste prometne površine, ki so splošnega pomena za promet in jih lahko vsak prosto uporablja na način in pod pogoji, določenimi s predpisi, ki urejajo ceste, in pravili cestnega prometa. Javne ceste so javno dobro in so izven pravnega prometa. Na njih ni mogoče pridobiti lastninske pravice s priposestvanjem ali drugih stvarnih pravic.

Nadalje Zakon o graditvi objektov, v točki 2.2. istega člena opredeljuje, da je grajeno javno dobro lokalnega pomena, grajeno javno dobro, ki sodi v omrežje gospodarske javne infrastrukture lokalnega pomena in javna površina na njih, kakor tudi objekti ali deli objektov, katerih uporaba je pod enakimi pogoji namenjena vsem, kot so cesta, ulica, trg, pasaža in druga javna prometna površina lokalnega pomena, tržnica, igrišče, parkirišče, pokopališče, park, zelenica, športna oziroma rekreacijska površina in podobno.

Navedene nepremičnine torej izpolnjujejo pogoje za pridobitev statusa grajenega javnega dobra lokalnega pomena, zato na podlagi 21. člena Zakona o graditvi objektov županja občinskemu svetu predlaga sprejetje sklepa o pridobitvi statusa grajenega javnega dobra lokalnega pomena. Na podlagi sprejetega sklepa občinskega sveta, ki se objavi tudi v Uradnem listu, občinska uprava izda ugotovitveno odločbo, s katero nepremičnine pridobijo status grajenega javnega dobra. Pravnomočno ugotovitveno odločbo občinska uprava pošlje pristojnemu sodišču, ki po uradni dolžnosti vpiše v zemljiško knjigo zaznambo o javnem dobru.

Predlog sklepa:

Občinskemu svetu se predlaga, da obravnava predlog sklepa o pridobitvi statusa grajenega javnega dobra lokalnega pomena in ga sprejme v predloženi vsebini.

Pripravila:
Tatjana Jakša, OU

Na podlagi 2. in 21. člena Zakona o graditvi objektov (ZGO-1, Uradni list RS, št. 102/2004, 14/05 popr., 92/05 –ZJC-B, 93/05 – ZVMS, 111/05 -odl. US, 120/06- odl.US, 126/07, 108/2009, 61/2010 – Zrud, 62/2010 popr.,20/2011 – odl.US), 3. člena Zakona o cestah (ZCes-1, Uradni list RS, št. 109/2010) in 16. člena Statuta Občine Črnomelj (Uradni list RS št. 83/11) je Občinski svet občine Črnomelj na svoji 8. redni seji dne _____ sprejel naslednji

S K L E P

1. člen

Status grajenega javnega dobra lokalnega pomena v lasti Občine Črnomelj pridobijo naslednje nepremičnine v lasti Občine Črnomelj, ki predstavljajo dele kategoriziranih poti in cest ali dele drugih vzdrževanih občinskih poti:

Katastrska občina	Parc. št.	Oznaka poti oz. ceste
1561-DAMELJ	1067/2	LC 054371
1561-DAMELJ	1062/4	LC 054371
1561-DAMELJ	1062/5	LC 054371
1561-DAMELJ	1131/5	LC 054371
1561-DAMELJ	977/20	LC 054371
1561-DAMELJ	1041/4	LC 054371
1561-DAMELJ	1076/6	LC 054371
1561-DAMELJ	977/30	LC 054371
1561-DAMELJ	974/27	LC 054371
1561-DAMELJ	977/34	LC 054371
1561-DAMELJ	1032/5	LC 054371
1561-DAMELJ	977/28	LC 054371
1554-HRAST PRI VINICI	1164/2	LC 054130, odsek 054131
1554-HRAST PRI VINICI	904/20	LC 054130, odsek 054131
1554-HRAST PRI VINICI	904/10	LC 054130, odsek 054131
1554-HRAST PRI VINICI	109/4	LC 054130
1554-HRAST PRI VINICI	1587/2	LC 054130
1554-HRAST PRI VINICI	2592/2	LC 054130
1554-HRAST PRI VINICI	110/2	LC 054130
1554-HRAST PRI VINICI	112/2	LC 054130
1554-HRAST PRI VINICI	751/38	LC 054130, odsek 054131
1554-HRAST PRI VINICI	904/22	LC 054130, odsek 054131
1554-HRAST PRI VINICI	904/12	LC 054130
1554-HRAST PRI VINICI	891/2	LC 054130
1554-HRAST PRI VINICI	107/6	LC 054130
1554-HRAST PRI VINICI	108/2	LC 054130
1541-LOKA	1024/4	LK 054241
1541-LOKA	2171/4	LC 054201
1541-LOKA	2167/2	LC 054201
1541-LOKA	2148/7	LC 054201

1541-LOKA	2133/5	LC 054201
1541-LOKA	2133/2	LK 054031
1541-LOKA	2133/3	LK 054031
1541-LOKA	2134/2	LK 054031
1541-LOKA	2136/6	LC 054201
1541-LOKA	2136/7	LC 054201
1541-LOKA	2136/9	LC 054201
1541-LOKA	2136/11	LC 054201
1541-LOKA	2151/7	JP 556751
1541-LOKA	2156/2	JP 556761
1541-LOKA	2165/2	JP 556761
1536-TALČJI VRH	3036/4	ne-kategorizirana
1559-RADENCI	256/0	parkirišče

2. člen

Nepremičnine iz 1. člena pridobijo status grajenega javnega dobra lokalnega pomena z ugotovitveno odločbo, ki jo na podlagi tega sklepa izda Občinska uprava Občine Črnomelj, po uradni dolžnosti. Občinska uprava Občine Črnomelj po pravnomočnosti odločbe o pridobitvi statusa grajenega javnega dobra, le-to pošlje pristojnemu sodišču, ki po uradni dolžnosti v zemljiško knjigo vpiše zaznambo o javnem dobru.

3. člen

Ta sklep začne veljati z dnem sprejetja na občinskem svetu. Ta sklep se objavi tudi v Uradnem listu Republike Slovenije.

Številka: 478-500/2015
Črnomelj, 29. 9. 2015

Županja Občine Črnomelj
Mojca Čemas Stjepanovič, univ. dipl. ekon.

2.

ZADEVA: Neodplačen prenos nepremičnin v last Občine Črnomelj

S strani KS Talčji vrh, Občine Črnomelj, kot tudi s strani lastnikov zemljišč parc. št. 715/2, parc. št. 718/1, parc. št. 718/2, parc. št. 719, parc. št. 720/2, parc. št. 720/3, parc. št. 720/4 vse k.o. 1536 – Talčji Vrh, obstaja interes, da se deli navedenih zemljišč, po katerih v naravi poteka makedamska, prenesejo v last Občine Črnomelj. Gre za obstoječo pot, ki vodi do naselja Sela pri Otovcu, ki pa ni katastrsko vrisana. Namen je, da se obstoječa pot vriše v zemljiški kataster in se uredi lastništvo zemljišč tako, da bodo deli navedenih zemljišč, kjer poteka pot, prešli v last Občine Črnomelj. Lokacija poti je razvidna iz grafičnih prilog.

Lastniki dele zemljišč v last Občine Črnomelj prenesejo neodplačno in zagotovijo, da bodo ob vpisu lastninske pravice v korist Občine Črnomelj zemljišča prosta vseh bremen. Občina Črnomelj prevzame stroške geodetske odmere poti, ki poteka po navedenih nepremičninah, in vse stroške v zvezi s pravnimi posli za prenos predmetnih delov zemljišč v svojo last.

Med Občino Črnomelj in lastniki zemljišč se sklenejo pogodbe o brezplačni izročitvi, katerih predmet bodo deli zemljišč, po katerih poteka pot. Po izvedeni geodetski izmeri se sklenejo aneksi k tem pogodbam, v katerih bodo navedene nove parcelne številke in bodo podana zemljiškoknjizna dovolila za dokončen prepis predmetnih zemljišč v last Občine Črnomelj.

Brezplačen prenos nepremičnin v last občine je mogoč na podlagi in v skladu z 19. členom Zakona o stvarnem premoženju države in samoupravnih lokalnih skupnosti (Uradni list RS, št. 86/2010, 75/2012, 47/2013- ZDU-1G in 50/2014).

Občinskemu svetu se predlaga, da potrdi neodplačen prenos delov nepremičnin parc. št. 715/2, parc. št. 718/1, parc. št. 718/2, parc. št. 719, parc. št. 720/2, parc. št. 720/3, parc. št. 720/4 vse k.o. 1536 – Talčji Vrh, v last Občine Črnomelj. Ker lastniki prenašajo dele nepremičnin v last občine neodplačno, vse stroške v zvezi z geodetsko odmero in realizacijo pravnih poslov krije Občina Črnomelj.

Priloga: V prilogi tega gradiva je orto-foto posnetek na katerem je označena pot oziroma je razvidna lokacija poti.

Predlog sklepa:

Občina Črnomelj, Trg svobode 3, 8340 Črnomelj neodplačno pridobi v last dele nepremičnin parc. št. 715/2, parc. št. 718/1, parc. št. 718/2, parc. št. 719, parc. št. 720/2, parc. št. 720/3, parc. št. 720/4 vse k.o. 1536 – Talčji Vrh, po katerih poteka pot, pri čemer Občina Črnomelj prevzame vse stroške geodetske odmere poti, ki poteka po navedenih nepremičninah in stroške v zvezi s pravnimi posli.

Številka: 478-16/2014

**Predlagateljica
ŽUPANJA**

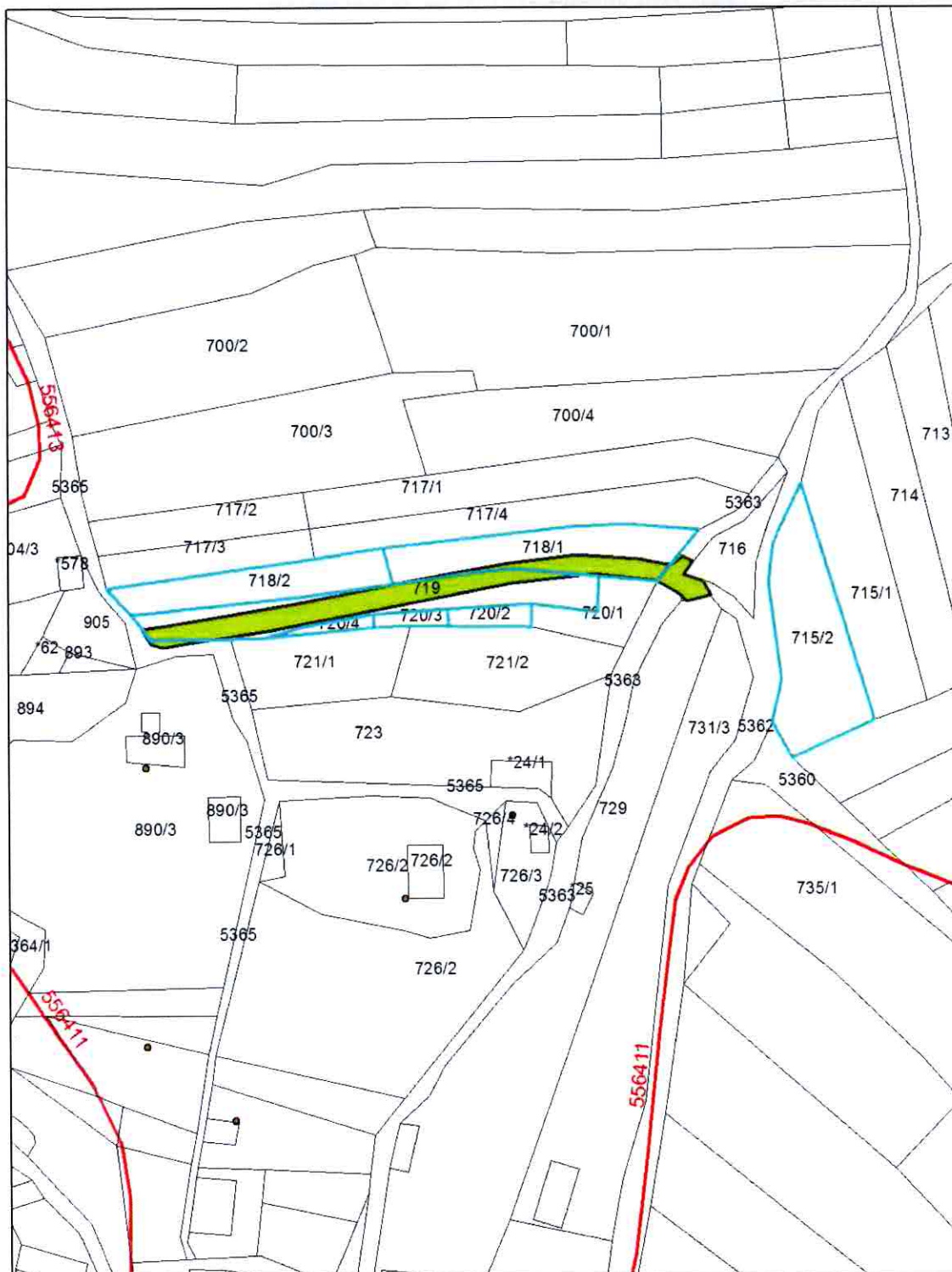
Mojca Čemas Stjepanovič, univ.dipl.ekon., l.r.

Pripravila:
Anja Frankovič, OU

Priloga: orto-foto posnetek

Pregledni načrt za namen ureditve lastniških razmerij na "poti Sela pri Otovcu"
M=1:600

 Pot "Sela pri Otovcu"



ZADEVA: Ukinitev statusa javnega dobra na nepremičnini parc. št. 1126/48 k.o. 1535 - Črnomelj

Na podlagi sklepa OS Občine Črnomelj št. 478-326/2015 z dne 15.5.2015 je bila izvedena geodetska odmera na delu zemljišča parc. št. 1126/22 k.o. 1535 – Črnomelj, tako da bo predmet razpolaganja sedaj novo nastala parc. št. 1126/48 k.o. 1535 – Črnomelj in se bo odprodala lastniku zemljišča parc. št. 24/5 k.o. 1535 – Črnomelj; in sicer kot funkcionalna zaokrožitev slednjega. Predhodno bo potrebno na zemljišču ukiniti status javnega dobra.

Pravno podlago za sprejem sklepa o ukinitvi statusa javnega dobra predstavlja 23. člena Zakona o graditvi objektov (ZGO-1, Uradni list RS, št. 102/2004, 14/05 popr., 92/05 –ZJC-B, 93/05 – ZVMS, 111/05 Odl. US, 120/06 Odl.US, 126/07, 108/2009, 61/2010- ZRud-1, 76/2010 – Zrud-2, 20/2011 – Odl.US, 57/2012, 110/2013, 101/2013 – ZdavNepr, 22/2014 – Odl.US), ki določa pogoje za ukinitev statusa grajenega javnega dobra. Ukinitev statusa javnega dobra se objavi v Uradnem listu RS. V skladu z navedenim členom ZGO-1, izda občinska uprava odločbo o prenehanju statusa grajenega javnega dobra lokalnega pomena, če je občinski svet sprejel sklep oziroma odločitev o ukinitvi oziroma odvzemu statusa javnega dobra lokalnega pomena. Odločba se po pravnomočnosti posreduje na pristojno zemljiško knjigo, kjer se izvede izbris zaznambe statusa javnega dobra in nepremičnina postane last občine.

Priloga: orto-foto posnetek (PISO) in odločba geodetske uprave

Predlog sklepa:

1. Na nepremičnini parc. št. 1126/48 k.o. 1535 – Črnomelj se ukine status javnega dobra in postane last Občine Črnomelj, Trg svobode 3, 8340 Črnomelj, matična št: 5880254000. Sklep o ukinitvi statusa javnega dobra stopi v veljavo z dnem sprejema na Občinskem svetu Občine Črnomelj in se objavi v Uradnem listu RS.
2. Po ukinitvi statusa javnega dobra na parc. št. 1126/48 k.o. 1535 – Črnomelj se nepremičnina odproda z neposredno pogodbo lastniku zemljišča parc. št. 24/5 k.o. 1535 - Črnomelj.

Številka: 478-326/2015

Predlagateljica
ŽUPANJA

Mojca Čemas Stjepanovič, univ.dipl.ekon., l.r.

Pripravila:
Katarina Plut, OU

strani banke/pošte ali izpisek razčlenitve prometa denarnih sredstev v breme računa Uprave za javna plačila RS ali banke ali spletno potrdilo o opravljenem plačilu (Klik, Abanet, SKBnet, Bankanet, ...), iz katerega sta razvidna datum in ID plačila).

Priloga: Grafični prikaz.

Postopek vodi/a: Andreja Mravinec, svetovalka



Iztok Vraničar
Višji svetovalec

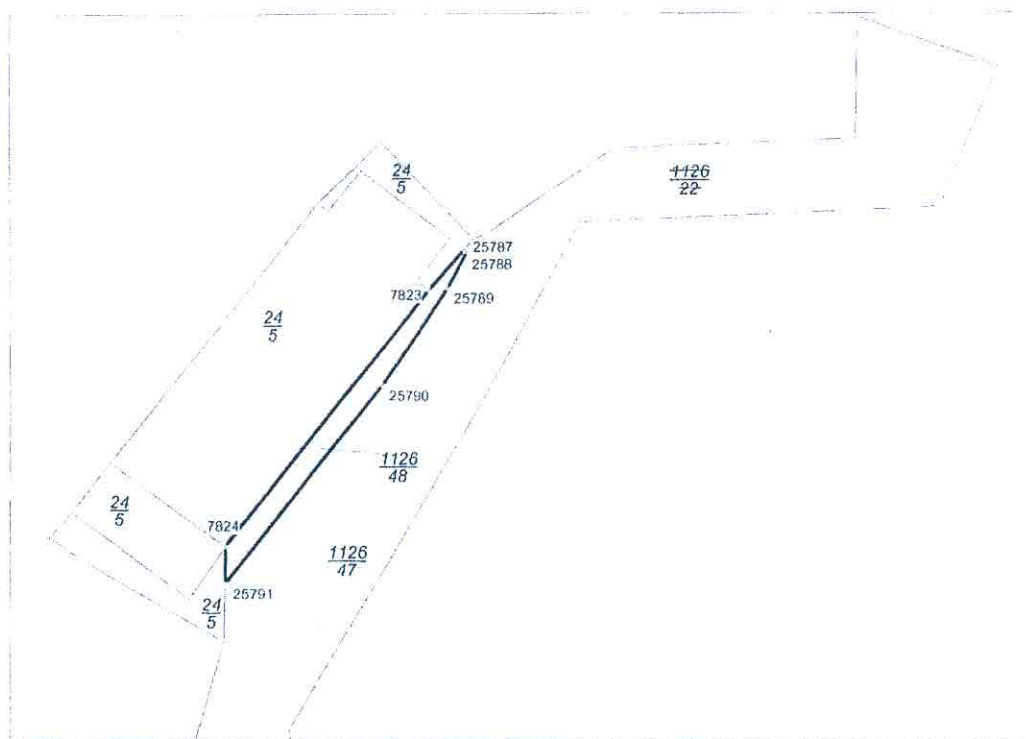
Vročiti:

1. Občina Črnomelj, Črnomelj, Trg svobode 3, 8340 Črnomelj - osebno
3. Dokumentarno gradivo, tu


PRILOGA k odločbi št. 02112-1193/2015-2

K.o.: 1535 Črnomelj
IDPOS: 6548

GRAFIČNI PRIKAZ



Začetni prikaz



OZNAČENA PARCELA: katastrska občina: 1535-ČRNOMELJ, parcela: 24/5

<http://www.geoprostor.net/piso>; čas izpisa: 5. oktober 2015 11:44:22; uporabnik: katarina.plut@crnomelj.si
Numerično merilo je veljavno, če znaša dolžina referenčne linije 10 cm. Grafično merilo je veljavno v vsakem primeru.

© PISO-OBČINA ČRNOMELJ

ZADEVA: Ukinitve statusa javnega dobra na nepremičnini parc. št. 2694/174 k.o. 1562 - Učakovci

Na podlagi sklepa OS Občine Črnomelj št. 478-2/2013 z dne 30.1.2015 je bila izvedena geodetska odmera na delu zemljišča parc. št. 2694/153 k.o. 1562 - Učakovci, tako da bo predmet razpolaganja sedaj novo nastala parc. št. 2694/174 k.o. 1562 - Učakovci in se bo odprodala lastniku zemljišč parc. št. 1357/2, parc. št. 62.S, obe k.o. 1526 – Učakovci, in sicer kot funkcionalna zaokrožitev slednjih. Predhodno bo potrebno na zemljišču ukiniti status javnega dobra.

Pravno podlago za sprejem sklepa o ukinitvi statusa javnega dobra predstavlja 23. člena Zakona o graditvi objektov (ZGO-1, Uradni list RS, št. 102/2004, 14/05 popr., 92/05 –ZJC-B, 93/05 – ZVMS, 111/05 Odl. US, 120/06 Odl.US, 126/07, 108/2009, 61/2010- ZRud-1, 76/2010 – Zrud-2, 20/2011 – Odl.US, 57/2012, 110/2013, 101/2013 – ZdavNepr, 22/2014 – Odl.US), ki določa pogoje za ukinitve statusa grajenega javnega dobra. Ukinitve statusa javnega dobra se objavi v Uradnem listu RS. V skladu z navedenim členom ZGO-1, izda občinska uprava odločbo o prenehanju statusa grajenega javnega dobra lokalnega pomena, če je občinski svet sprejel sklep oziroma odločitev o ukinitvi oziroma odvzemu statusa javnega dobra lokalnega pomena. Odločba se po pravnomočnosti posreduje na pristojno zemljiško knjigo, kjer se izvede izbris zaznambe statusa javnega dobra in nepremičnina postane last občine.

Priloga: orto-foto posnetek (PISO) in odločba geodetske uprave

Predlog sklepa:

3. Na nepremičnini parc. št. 2694/174 k.o. 1562 - Učakovci se ukine status javnega dobra in postane last Občine Črnomelj, Trg svobode 3, 8340 Črnomelj, matična št: 5880254000. Sklep o ukinitvi statusa javnega dobra stopi v veljavo z dnem sprejema na Občinskem svetu Občine Črnomelj in se objavi v Uradnem listu RS.
4. Po ukinitvi statusa javnega dobra na parc. št. 2694/174 k.o. 1562 - Učakovci se nepremičnina odproda z neposredno pogodbo lastniku zemljišč parc. št. 1357/2 in parc. št. 62.S, obe k.o. 1526 – Učakovci.

Številka: 478-2/2013

Predlagateljica

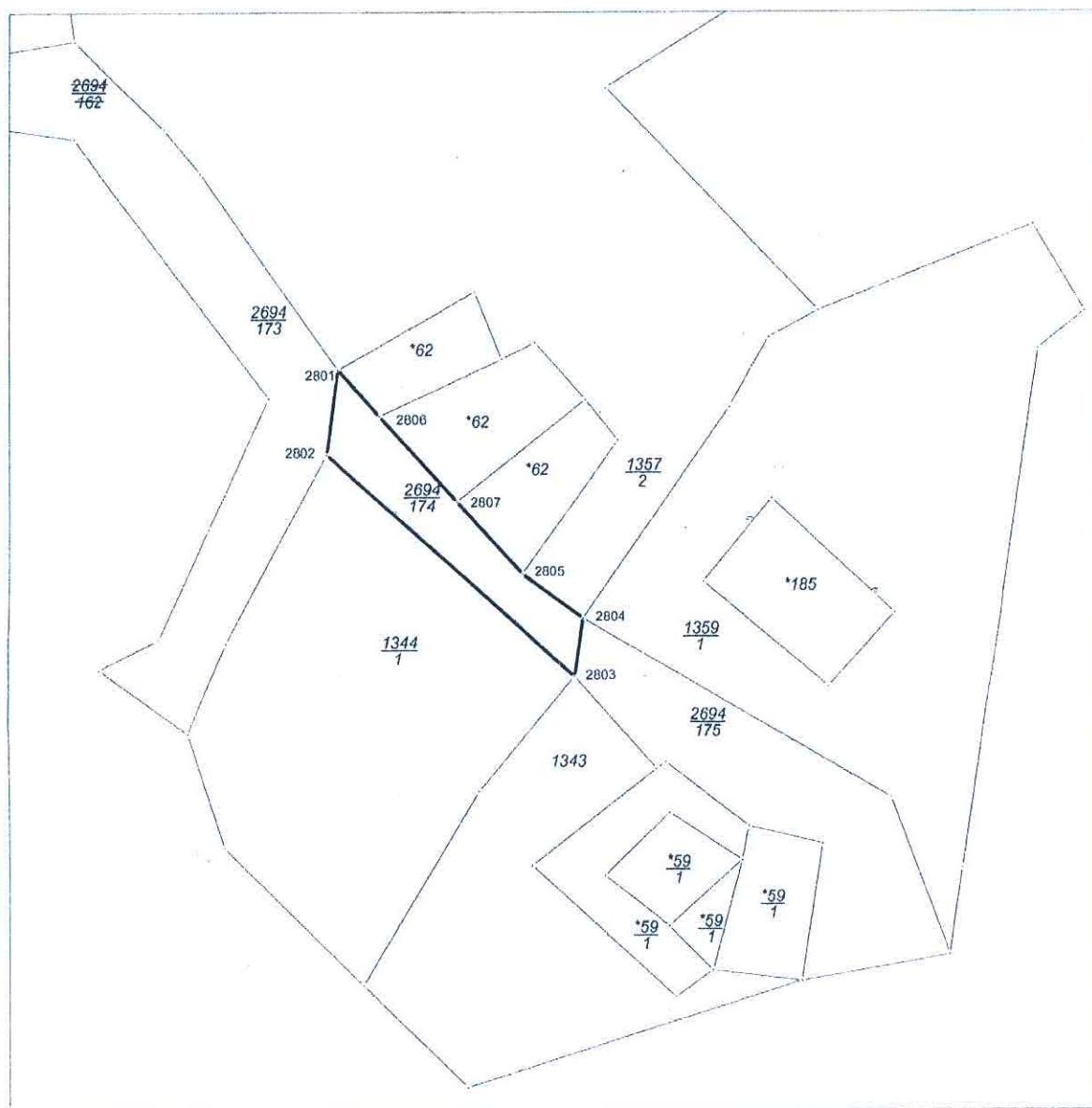
ŽUPANJA

Mojca Čemas Stjepanovič, univ.dipl.ekon., l.r.


Pripravila:

Katarina Plut, OU

GRAFIČNI PRIKAZ



Začetni prikaz



OZNAČENA PARCELA: katastrska občina: 1562-UČAKOVCI, parcela: *62

ZADEVA: Ukinitev statusa javnega dobra na nepremičnini parc. št. 4971/9 k.o. 1549 – Tanča Gora

Na podlagi sklepa OS Občine Črnomelj št. 478-58/2013 z dne 25.9.2013 je bila izvedena geodetska odmera na delu zemljišča parc. št. 4971/2 k.o. 1549 – Tanča Gora, tako da bo predmet razpolaganja sedaj novo nastala parc. št. 4971/9 k.o. 1549 – Tanča Gora, ki se bo odprodala lastniku zemljišča parc. št. 3623/0, parc. št. 94/4.S in parc. št. 3627/2, vse k.o. Tanča Gora, in sicer kot funkcionalna zaokrožitev navedenih nepremičnin. Predhodno bo potrebno na zemljišču ukiniti status javnega dobra.

Pravno podlago za sprejem sklepa o ukinitvi statusa javnega dobra predstavlja 23. člena Zakona o graditvi objektov (ZGO-1, Uradni list RS, št. 102/2004, 14/05 popr., 92/05 –ZJC-B, 93/05 – ZVMS, 111/05 Odl. US, 120/06 Odl.US, 126/07, 108/2009, 61/2010- ZRud-1, 76/2010 – Zrud-2, 20/2011 – Odl.US, 57/2012, 110/2013, 101/2013 – ZdavNepr, 22/2014 – Odl.US), ki določa pogoje za ukinitev statusa grajenega javnega dobra. Ukinitev statusa javnega dobra se objavi v Uradnem listu RS. V skladu z navedenim členom ZGO-1, izda občinska uprava odločbo o prenehanju statusa grajenega javnega dobra lokalnega pomena, če je občinski svet sprejel sklep oziroma odločitev o ukinitvi oziroma odvzemu statusa javnega dobra lokalnega pomena. Odločba se po pravnomočnosti posreduje na pristojno zemljiško knjigo, kjer se izvede izbris zaznambe statusa javnega dobra in nepremičnina postane last občine.

Priloga: orto-foto posnetek (PISO) in odločba geodetske uprave

Predlog sklepa:

1. Na nepremičnini parc. št. 4971/9 k.o. 1549 – Tanča Gora se ukine status javnega dobra in postane last Občine Črnomelj, Trg svobode 3, 8340 Črnomelj, matična št: 5880254000. Sklep o ukinitvi statusa javnega dobra stopi v veljavo z dnem sprejema na Občinskem svetu Občine Črnomelj in se objavi v Uradnem listu RS.
2. Po ukinitvi statusa javnega dobra na parc. št. 4971/9 k.o. 1549 – Tanča Gora se nepremičnina odproda z neposredno pogodbo lastniku zemljišč parc. št. 3623/0, parc. št. 94/4.S in parc. št. 3627/2, vse k.o. Tanča Gora.

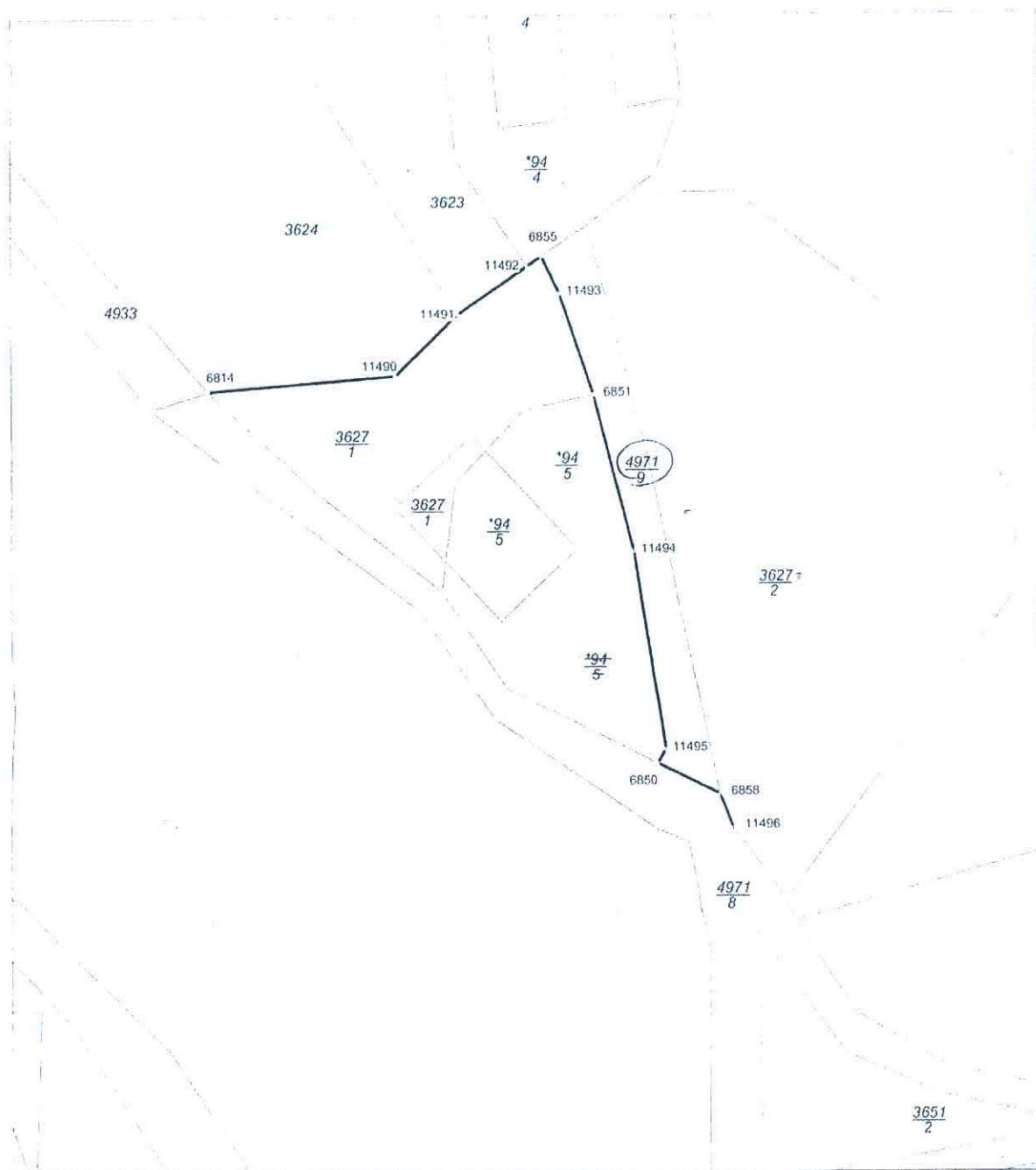
Številka: 478-58/2013

**Predlagateljica
ŽUPANJA**

Mojca Čemas Stjepanovič, univ.dipl.ekon., l.r.

Pripravila:
Katarina Plut, OU

GRAFIČNI PRIKAZ



Začetni prikaz



OZNAČENA PARCELA: katastrska občina: 1549-TANČA GORA, parcela: *94/4

ZADEVA: Izvedba geodetske odmere in ukinitve statusa javnega dobra

S strani lastnika nepremičnin parc. št. *276, parc. št. 4337/1, parc. št. 4331/4, parc. št. 4331/6, parc. št. 4397, parc. št. 4331/3, parc. št. 4331/2, vse k.o. Dragatuš smo prejeli vlogo za odkup dela zemljišča parc. št. 4691/0 k.o. Dragatuš in parc. št. 4331/12, k.o. Dragatuš, ki imata status javnega dobra in sta v lasti in upravljanju Občine Črnomelj ter funkcionalno zaokrožujeta zgoraj navedene nepremičnine. S strani Krajevne skupnosti Dragatuš smo dne 29.05.2015 prejeli soglasje k odprodaji navedenih nepremičnin in ukinitvi statusa javnega dobra.

Geodetska odmera na delu nepremičnine parc. št. 4691/0 k.o. Dragatuš se izvede v izmeri cca 400 m², in sicer v delu, ki je razviden na priloženi mapni kopiji – označeno črtkano. Po izvedbi geodetske odmere se na novo nastali parc. št. ukine status javnega dobra, o čemer bo naknadno odločal Občinski svet. Vse stroške v zvezi z izvedbo geodetske odmere in realizacijo pravnega posla krije interesent za nakup nepremičnine.

Priloga: V prilogi tega gradiva je priložen posnetek iz DOF- a in mapna kopija.

Predlog sklepa:

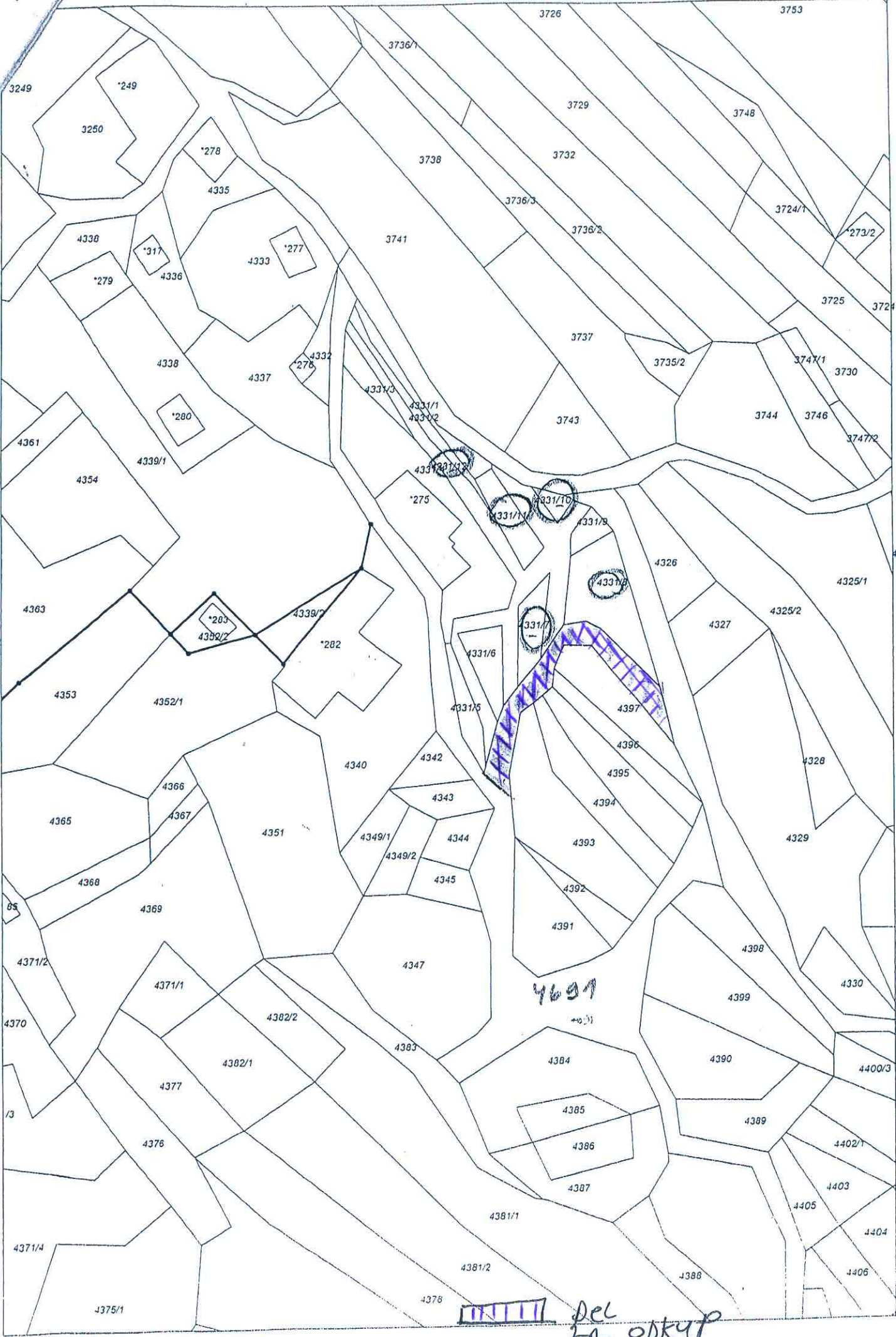
Na delu nepremičnine parc. št. 4691/0 k.o. Dragatuš se izvede geodetska izmera cca 400 m² tako, da se bo novo nastala nepremičnina odprodala kot funkcionalna zaokrožitev parc. št. 4331/6, parc. št. 4331/7 in parc. št. 4331/12, vse k.o. Dragatuš. Po opravljeni parcelaciji se na novo nastali parc. št. ukine status javnega dobra. Hkrati se bo ukinil tudi status javnega dobra za nepremičnino parc. št. 4331/12 k.o. 1550 – Dragatuš. Sklep o ukinitvi statusa javnega dobra na novo nastalih parc. št. in odprodaji nepremičnin bo naknadno predlagan v sprejem Občinskemu svetu.

Številka: 478-231/2008


**Predlagateljica
ŽUPANJA**

Mojca Čemas Stjepanovič, univ.dipl.ekon., l.r.

Pripravila:
Katarina Plut, OU



4697



Del
LA odkup

Začetni prikaz



LEGENDA:

Parcele



št.

0 50 m
merilo 1: 945

0 10 cm
referenčna linija

OZNAČENA PARCELA: katastrska občina: 1550-DRAGATUŠ, parcela: 4331/7