

**OBČINA VOJNIK**  
**16. REDNA SEJA OBČINSKEGA SVETA**  
**7. TOČKA**  
**Datum: 25.2.2021**

PREDLAGATELJ: Odbor za okolje in prostor ter komunalno

**Odlok o spremembi meje območja naselja Gabrovec pri Dramljah v Občini Vojnik in Marija Dobje v občini Šentjur ter meje območja Občine Šentjur in Občine Vojnik**

---

Na Občino Vojnik smo prejeli pobudo lastnikov parc. 160/3 in \*256 k.o. Marija Dobje, za spremembo občinske meje.

V preteklem letu so pobudniki Matjaž in Klavdija Ključevšek in Pilih Nikolaj in Pilih Silva, podali pobudo za spremembo občinske meje iz trenutne Občine Šentjur v Občino Vojnik, ker sta parc. 160/3 in \*256 k.o. Marija Dobje, ki sta sedaj del območja Občine Šentjur, lokacijsko oddaljeni od Občine Šentjur in s cesto ter drugo infrastrukturo povezani z Občino Vojnik Tudi pošto za naslova objektov Marija Dobje 1 c in 1 d Dramlje, se dostavlja iz pošte Vojnik.

Prav tako je celotna dovozna cesta v dolžini več kilometrov v celoti na območju Občine Vojnik, ki je to cesto tudi zgradila in jo vzdržuje.

V postopku je potrebno spremeniti mejo med deloma naselij in tudi med sosednjima občinama, prav tako pa se skladno z določili 34. člena Zakona o določanju območij ter o imenovanju in označevanju naselij, ulic in stavb (ZDOIONUS) (Uradni list RS, št. 25/08.

Parc. št. 160/3 in \*256 k.o. Marija Dobje, ki sta sedaj del naselja Marija Dobje, v Občini Šentjur, bosta po spremembi postali del naselja Gabrovec pri Dramljah v Občini Vojnik.

**Ocena finančnih in drugih posledic**

V postopku spremembe so nastali minimalni stroški (izdelava grafičnih prilog), ki jih je poravnala občina Vojnik. Po sprejetju odloka bodo nastajali še stroški zamenjave hišne številke in zamenjave osebnih dokumentov (ter spremembe naslovov v uradnih in drugih evidencah kot na primer zemljiška knjiga, kataster, CRP, ZZZ RS, podatki v službi, pri zdravniku, zobozdravniku, ...) . Te stroške bodo nosile stranke same.

**Gradivu prilagamo pozitivno mnenje Geodetske uprave RS k predlogu spremembe območij naseli Gabrovec pri Dramljah v Občini Vojnik in Marija Dobje v Občini Šentjur.**

**Gradivo je na seji obravnaval tudi Odbor za okolje in prostor, ki občinskemu svetu predlaga v sprejem priloženi odlok.**

**Odlok v predlagani obliki mora sprejeti tudi občinski svet Občine Šentjur, ki bo odlok predvidoma obravnaval v mesecu marcu. Z vsebino odloka in mnenjem Geodetske uprave pa so seznanjeni.**

PREDLOG SKLEPA:

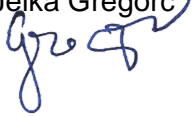
**Občinski svet občine Vojnik je na svoji 16. redni seji dne 25. 2. 2021, sprejel Odlok o spremembi meje območja naselja Gabrovec pri Dramljah tako, da parceli \*266 in 160/3 na**

katerih sta tudi stavbi z hišnima številčkama Marija Dobje 1C in 1D preideta iz naselja Marija Dobje v občini Šentjur v naselje Gabrovec pri Dramljah v Občini Vojnik in se oštevilčita v naselju Gabrovec pri Dramljah ter meje območja občine Šentjur in Občine Vojnik, ki poteka po novo nastali meji med naseljema Gabrovec pri Dramljah in Marija Dobje..

Občinski svet Občine Šentjur je na svoji \_\_\_ redni seji dne \_\_\_\_\_ sprejel Odlok o spremembi meje območja naselja Gabrovec pri Dramljah tako, da parceli \*266 in 160/3 na katerih sta tudi stavbi z hišnima številčkama Marija Dobje 1C in 1D preideta iz naselja Marija Dobje v občini Šentjur v naselje Gabrovec pri Dramljah v Občini Vojnik in se oštevilčita v naselju Gabrovec pri Dramljah ter meje območja občine Šentjur in Občine Vojnik, ki poteka po novo nastali meji med naseljema Gabrovec pri Dramljah in Marija Dobje.

Pripravila:

Jelka Gregorc



Župan Občine Vojnik  
Branko Petre



## **Besedilo členov**

Na podlagi 7. člena Zakona o določanju območij ter o imenovanju in označevanju naselij, ulic in stavb (ZDOIONUS) (Uradni list RS, št. 25/08), 29. člena Zakona o lokalni samoupravi (Uradni list RS, št. 94/07 – uradno prečiščeno besedilo, 70/08, 79//09, 51/10, 40/12 – ZUJF in 14/15 – ZUJFO) in Statuta Občine Vojnik (Uradno glasilo Slovenskih občin št. 3/2016) in statuta Občine Šentjur \_\_\_\_\_, sprejme Občinski svet Občine Vojnik na 16. Redni seji, dne 25.2.2021 in Občinski svet Občine Šentjur na seji \_\_\_\_\_ dne \_\_\_\_\_ naslednji

## **Odlok**

### **o spremembi meje območja naselja Gabrovec pri Dramljah v Občini Vojnik in Marija Dobje v občini Šentjur ter meje območja Občine Šentjur in Občine Vojnik**

#### 1. člen

S tem odlokom se spremeni meja med naseljem Marija Dobje in Gabrovec pri Dramljah in meja med občinama Šentjur in Vojnik.

#### 2. člen

Meja med naseljema Marija Dobje in Gabrovec pri Dramljah se spremeni tako, da se območje v obsegu parc. št. \*256 in 160/3 k.o. Marija Dobje izloči iz naselja Marija Dobje in priključi k naselju Gabrovec pri Dramljah.

#### 3. člen

Spremembo meje območij naselij in spremembo meje med občinama evidentira Geodetska uprava RS, Območna geodetska uprava Celje. Novo nastale meje območja so razvidne iz Elaborata za spremembo meje območja naselja Marija Dobje in Gabrovec pri Dramljah št. 353-0004/2019-3.

#### 4. člen

Stroški pridobitve novih tablic z oznako hišne številke in stroški njihove namestitve bremenijo lastnike hiš. Stroški pridobitve oz. zamenjave osebnih dokumentov ali listin v zvezi s poslovanjem udeleženih oseb bremenijo posameznike, ki bodo imeli ali imajo prijavljeno stalno prebivališče na obravnavanem območju, ter pravne osebe zasebnega in javnega prava, ki imajo na tem območju sedež.

#### 5. člen

Ta odlok v enakem besedilu sprejmeta občinska sveta Občine Šentjur in Občine Vojnik. Ta odlok prične veljati po objavi v Uradnem glasilu Slovenskih občin.

Številka:

Datum:

Številka:

Datum:

Občina Vojnik  
Branko Petre, župan

Občina Šentjur  
mag. Marko Diaci, župan



REPUBLIKA SLOVENIJA  
**MINISTRSTVO ZA OKOLJE IN PROSTOR**  
GEODETSKA UPRAVA REPUBLIKE SLOVENIJE

Zemljemerska ulica 12, 1000 Ljubljana

T: 01 478 48 00  
F: 01 478 48 34  
E: pisarna.gu@gov.si  
www.gu.gov.si

Šifra: 35321-27/2021-2552-3  
Datum: 02.02.2021

Občina Vojnik  
Keršova ulica 8, Vojnik  
3212 Vojnik

in

Občina Šentjur  
Mestni trg 10, Šentjur  
3230 Šentjur

ZADEVA: Mnenje glede predloga spremembe meje med naseljema Gabrovec pri  
Dramljah (občina Vojnik) in Marija Dobje (občina Šentjur)  
Zveza: Vloga št. 353-0004/2019

Geodetska uprava Republike Slovenije **izdaja pozitivno mnenje** k predlagani  
spremembi območij naselij Gabrovec pri Dramljah v občini Vojnik in Marija Dobje v  
občini Šentjur. Predlog je oblikovan skladno z Zakonom o določanju območij ter o  
imenovanju in označevanju naselij, ulic in stavb – ZDOIONUS (Uradni list RS, št.  
25/2008).

Bojan Pirc  
Višji svetovalec

REPUBLIKA SLOVENIJA  
MINISTRSTVO ZA OKOLJE IN PROSTOR  
GEODETSKA UPRAVA REPUBLIKE SLOVENIJE

Podpisnik: Bojan Pirc  
Izdajatelj: SI-PASS-CA  
Številka certifikata: 52D0754B0000000005  
Potek veljavnosti: 19. 04. 2024  
Čas podpisa: 02. 02. 2021 13:46  
Št. dok.: 35321-27/2021-2552-3

OBČINA VOJNIK		
Prejeto: 03. 02. 2021		Vrednost:
Org. enota:	Številka:	Priloge:
KS		



REPUBLIKA SLOVENIJA  
**MINISTRSTVO ZA OKOLJE IN PROSTOR**  
GEODETSKA UPRAVA REPUBLIKE SLOVENIJE

Zemljemerska ulica 12, 1000 Ljubljana

T: 01 478 48 00  
F: 01 478 48 34  
E: pisarna.gu@gov.si  
www.gu.gov.si

REPUBLIKA SLOVENIJA  
MINISTRSTVO ZA OKOLJE IN PROSTOR  
GEODETSKA UPRAVA REPUBLIKE SLOVENIJE  
Podpisnik: Bojan Pirc  
Izdajatelj: SI-PASS-CA  
Številka certifikata: 52D07548000000005  
Potek veljavnosti: 19. 04. 2024  
Čas podpisa: 02. 02. 2021 13:41  
Št. dok.: 35321-27/2021-2552-2



Šifra: 35321-27/2021-2552-2  
Datum: 02.02.2021

✓ Občina Vojnik  
Keršova ulica 8, Vojnik  
3212 Vojnik

in

Občina Šentjur  
Mestni trg 10, Šentjur  
3230 Šentjur

ZADEVA: Mnenje  
Zveza: Vloga št. 353-0004/2019

<b>OBČINA VOJNIK</b>		
Prejeto:	<b>3. 02. 2021</b>	Vrednost:
Org. enota:	Številka:	Priloge:
15		

V prilogi vam pošiljamo mnenje za katerega ste zaprosili. Elaborata nismo izdelali, saj grafična priloga, ki ste nam jo posredovali zraven vloge, izpolnjuje vse zahteve elaborata in jo lahko uporabite za odločanje na občinskem svetu in za sprejetje občinskega odloka.

Opozarjamo vas tudi, da je v skladu z zakonodajo, občina dolžna v treh dneh po objavi občinskega odloka o spremembi mej naselij, o tem dejstvu obvestiti geodetsko upravo.

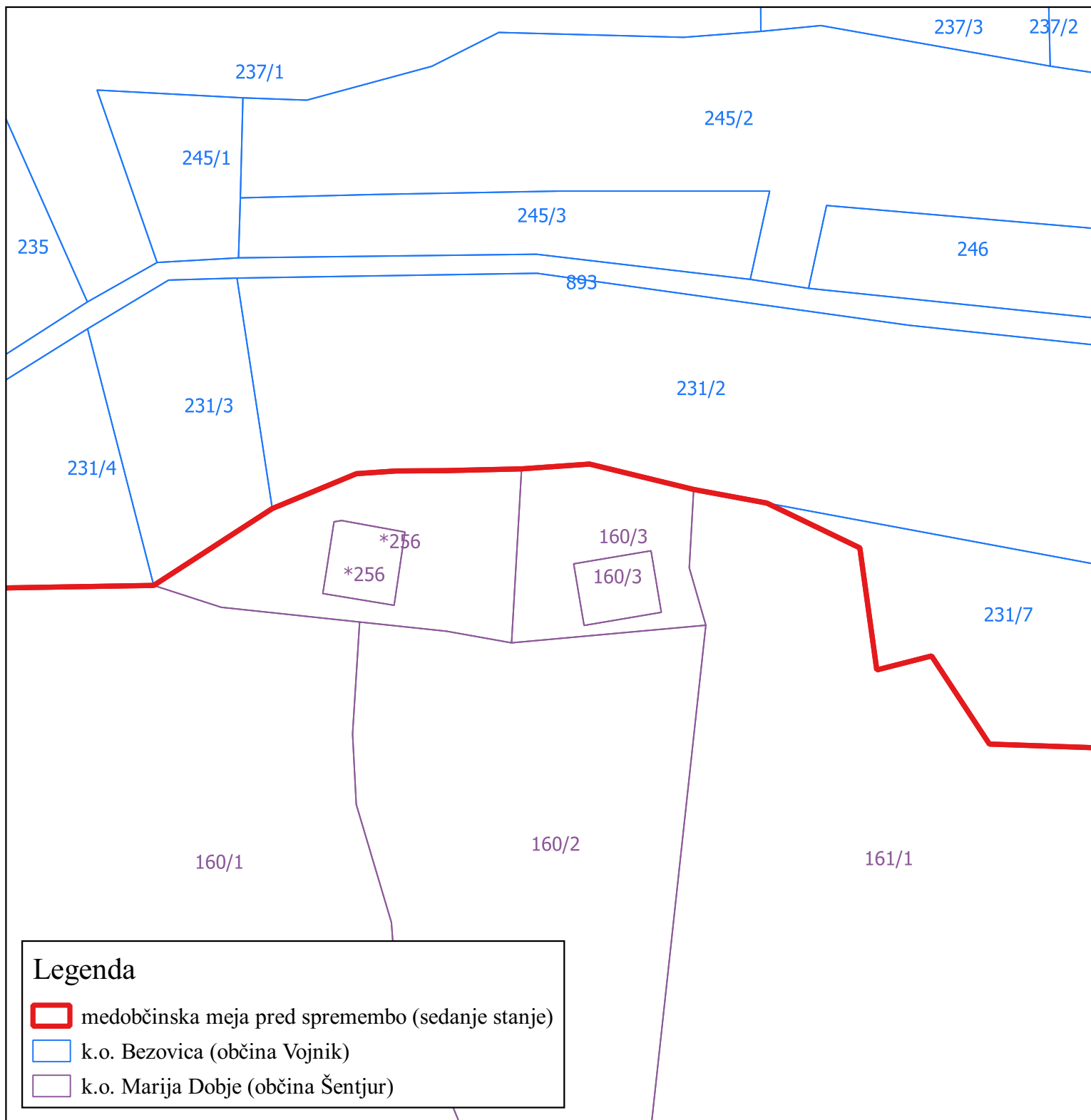
Bojan Pirc  
Višji svetovalec

V vednost:  
- Območna geodetska uprava Celje, g. Kvas

**ELABORAT ZA SPREMEMBO MEJE OBMOČJA NASELJA MARIJA DOBJE - del V K.O. 1131 MARIJA DOBJE TER MEJE OBMOČJA OBČINE ŠENTJUR IN OBČINE VOJNIK**

OBSTOJEČE STANJE MEDOBČINSKE MEJE (zemljiškokatastrski prikaz)

List št. **1**



OBČINA VOJNIK



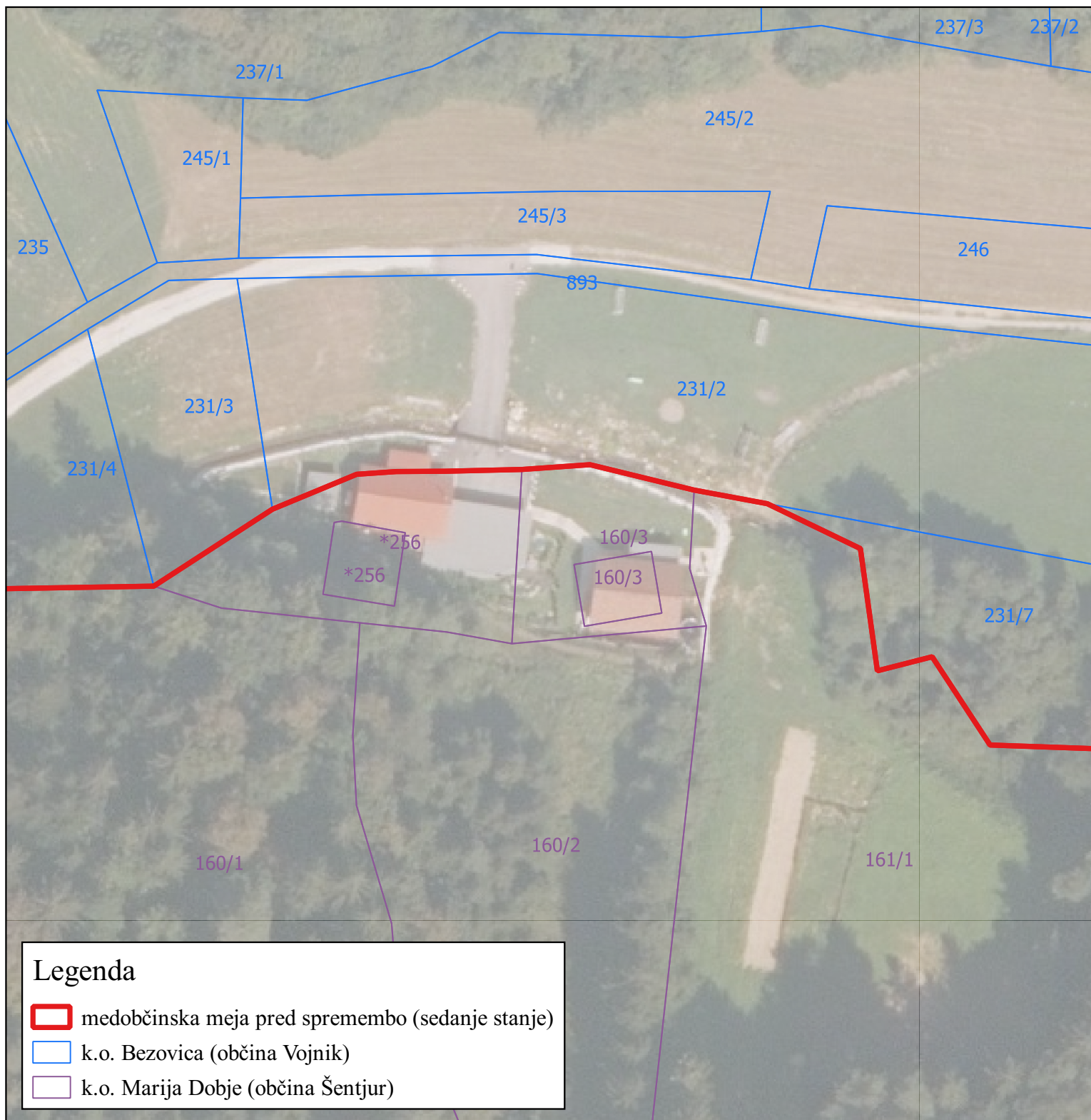
OBČINA ŠENTJUR

datum: 4. 11. 2020

**ELABORAT ZA SPREMEMBO MEJE OBMOČJA NASELJA MARIJA DOBJE - del V K.O. 1131 MARIJA DOBJE TER MEJE OBMOČJA OBČINE ŠENTJUR IN OBČINE VOJNIK**

OBSTOJEČE STANJE MEDOBČINSKE MEJE (prikaz na orto-foto posnetku in zemljiškokatastrskem prikazu)

List št. **2**



OBČINA VOJNIK



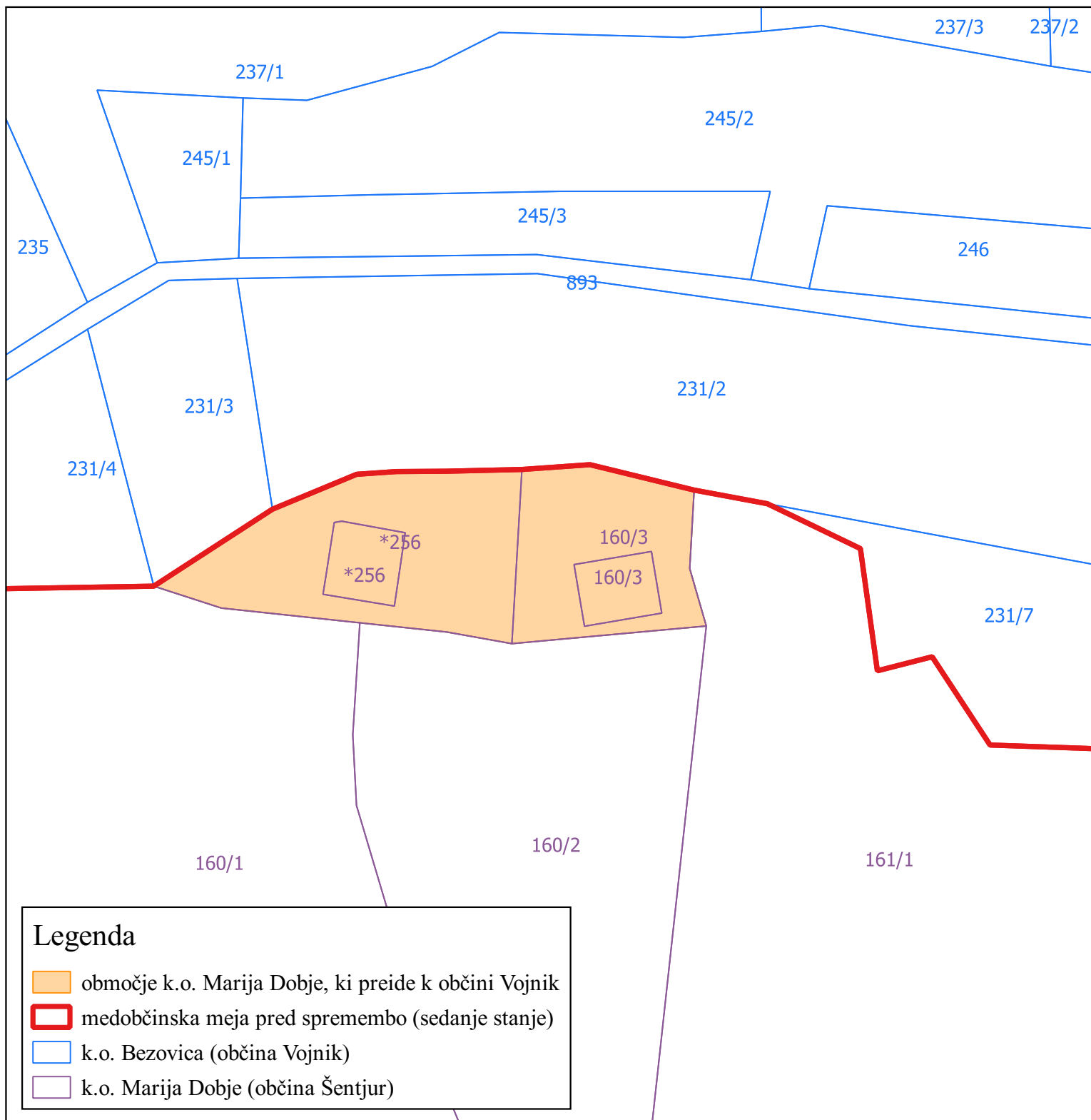
OBČINA ŠENTJUR

datum: 4. 11. 2020

**ELABORAT ZA SPREMEMBO MEJE OBMOČJA NASELJA MARIJA DOBJE - del V K.O. 1131 MARIJA DOBJE TER MEJE OBMOČJA OBČINE ŠENTJUR IN OBČINE VOJNIK**

EVIDENTIRANJE OBMOČIJ V POSTOPKU SPREMEMBE MEDOBČINSKIH MEJA  
(zemljiškokatastrski prikaz)

List št. **3**



OBČINA VOJNIK



OBČINA ŠENTJUR

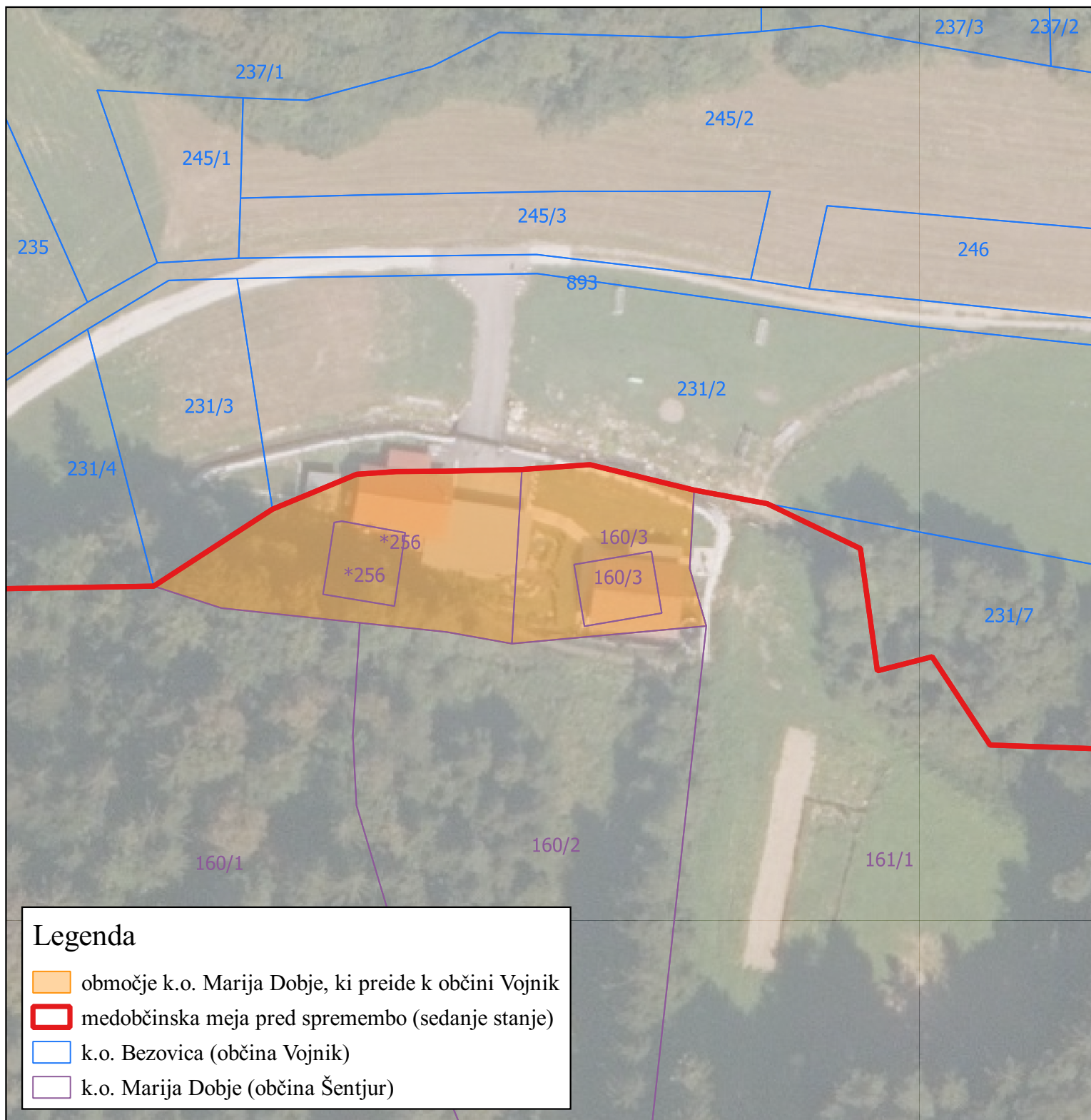
datum: 4. 11. 2020



**ELABORAT ZA SPREMEMBO MEJE OBMOČJA NASELJA MARIJA DOBJE - del V K.O. 1131 MARIJA DOBJE TER MEJE OBMOČJA OBČINE ŠENTJUR IN OBČINE VOJNIK**

EVIDENTIRANJE OBMOČIJ V POSTOPKU SPREMEMBE MEDOBČINSKIH MEJA  
(prikaz na orto-foto posnetku in zemljiškokatastrskem prikazu)

List št. **4**



OBČINA VOJNIK



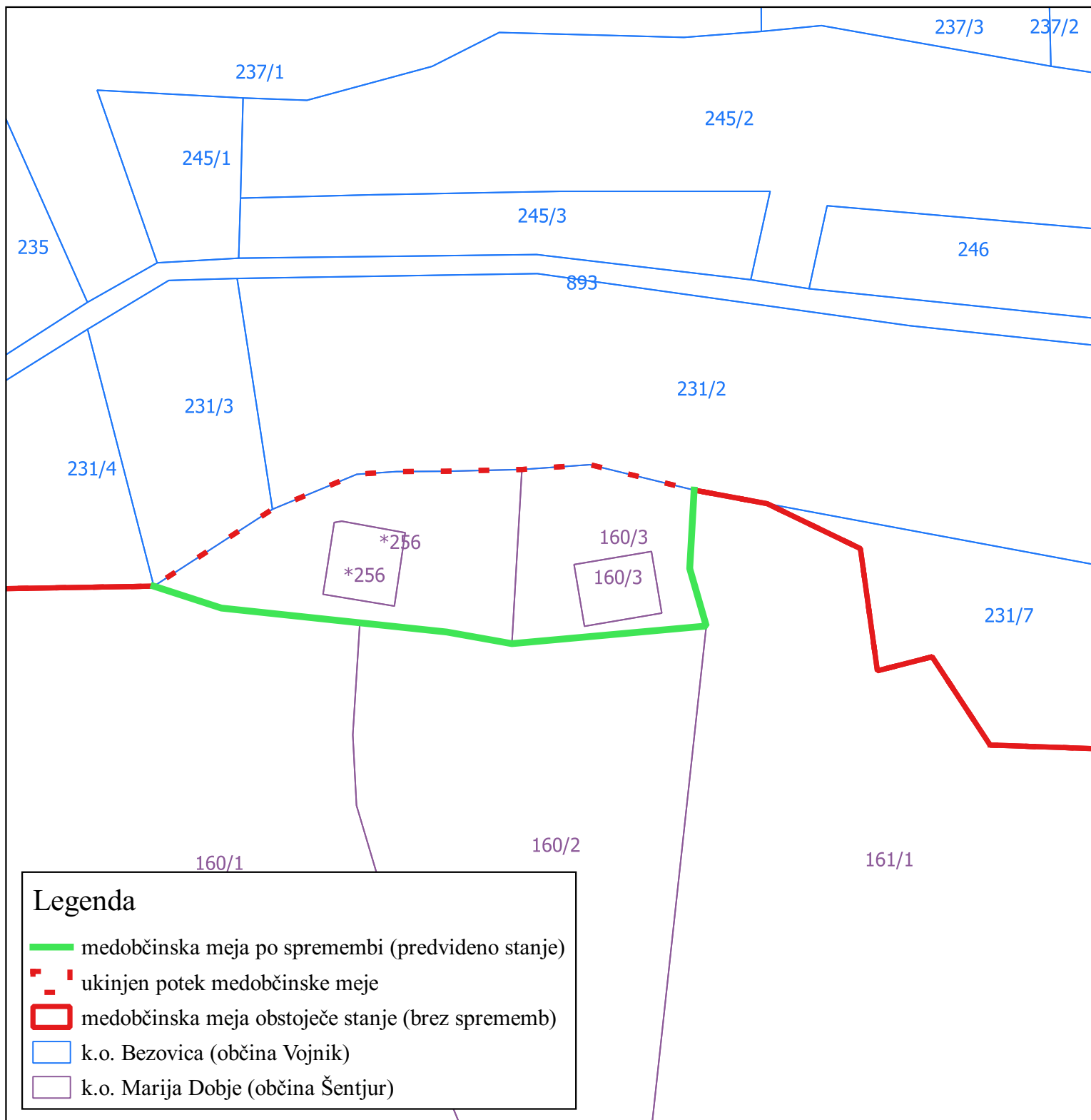
OBČINA ŠENTJUR

datum: 4. 11. 2020

**ELABORAT ZA SPREMEMBO MEJE OBMOČJA NASELJA MARIJA DOBJE - del V K.O. 1131 MARIJA DOBJE TER MEJE OBMOČJA OBČINE ŠENTJUR IN OBČINE VOJNIK**

PRIKAZ MEDOBČINSKE MEJE PO SPREMEMBI (zemljiškokatastrski prikaz)

List št. **5**



OBČINA VOJNIK



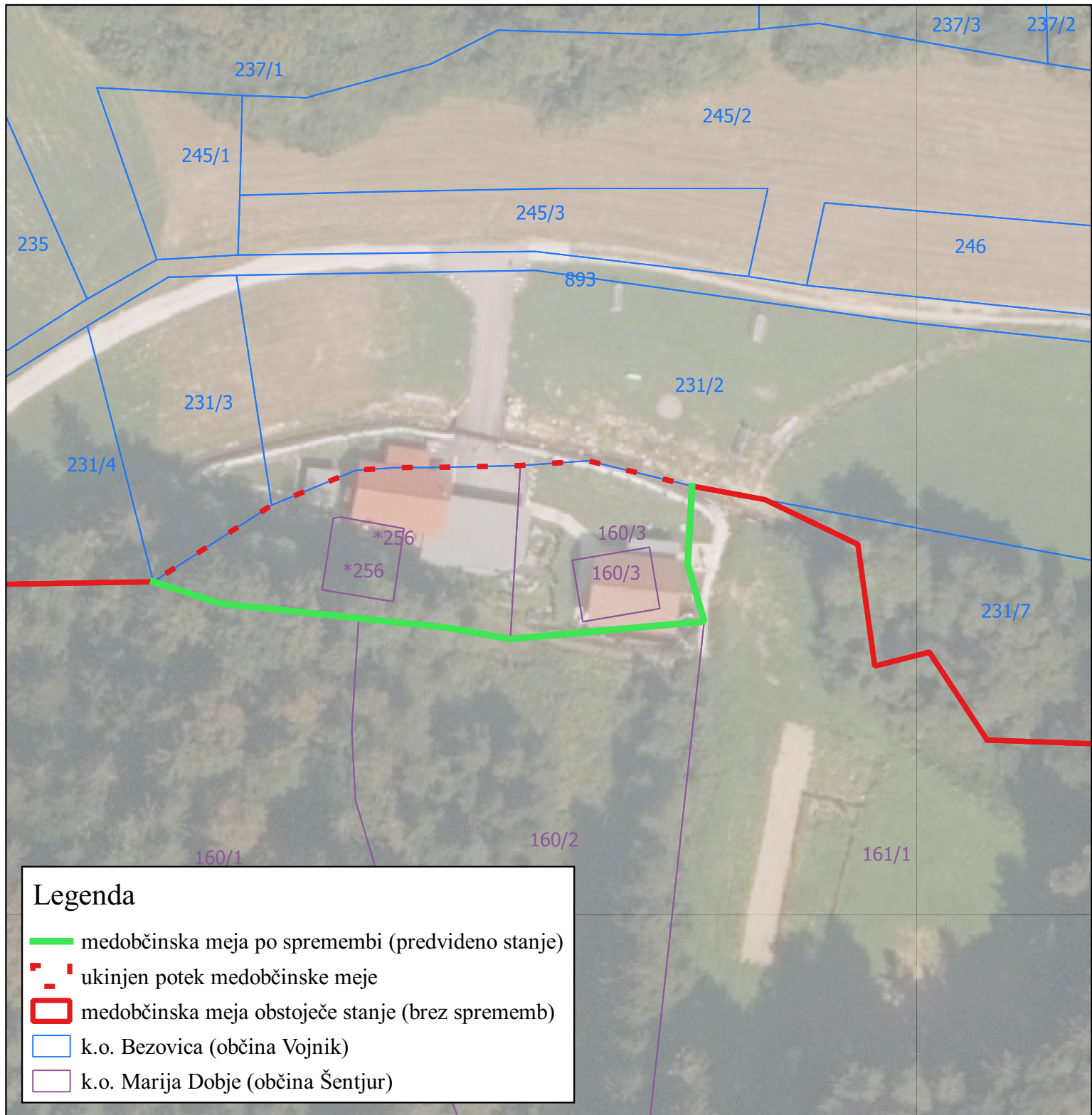
OBČINA ŠENTJUR

datum: 4. 11. 2020

**ELABORAT ZA SPREMEMBO MEJE OBMOČJA NASELJA MARIJA DOBJE - del V K.O. 1131 MARIJA DOBJE TER MEJE OBMOČJA OBČINE ŠENTJUR IN OBČINE VOJNIK**

PRIKAZ MEDOBČINSKE MEJE PO SPREMEMBI (prikaz na orto-foto posnetku in zemljiškokatastrskem prikazu)

List št. **6**



OBČINA VOJNIK



OBČINA ŠENTJUR

datum: 4. 11. 2020