























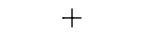








**POMEN POSAMEZNIH GRAFIČNIH PRIKAZOV:**

-  ureditveno območje LN
-  parcele v sklopu ureditvenega območja

-  KADASTRSKA MEJA
-  CESTA
-  VODA
-  VEŠČINSKA MREŽICA
-  MEJA
-  PARCELA
-  PARCELA
-  PARCELA
-  PARCELA
-  PARCELA
-  PARCELA
-  PARCELA
-  PARCELA
-  PARCELA
-  PARCELA
-  PARCELA
-  PARCELA
-  PARCELA
-  PARCELA
-  PARCELA
-  PARCELA
-  PARCELA
-  PARCELA
-  PARCELA
-  PARCELA
-  PARCELA
-  PARCELA
-  PARCELA
-  PARCELA
-  PARCELA
-  PARCELA
-  PARCELA
-  PARCELA
-  PARCELA
-  PARCELA
-  PARCELA

Projektant:	BP, PROJEKTIVNI BIRO Darja Bezovnik Planovšek s.p. Loke pri Mozirju 13, 3330 Mozirje		
Naslov:	SPREMEMBE IN DOPOLNITVE OBČINSKEGA LOKACIJSKEGA NAČRTA BIČ - ŠMARTNO OB DRETI		
Naročnik:	Občina Nazarje Savinjska cesta 4, 3331 Nazarje		
Vsebina načrta:	OBČINSKI PODROBNI PROSTORSKI NAČRT		
Faza:	USKLAJEN PREDLOG ODLOKA		
Risba:	OBMOČJE PODROBNEGA NAČRTA Z OBSTOJEČIM PARCELNIM STANJEM		
Odgovorni projektant:	Peter LOJEN u.d.i.a., ZAPS A-1099	ŠTEVILKA PROJEKTA: 69/17	MERILO: 1:500
Sodelavec:	Darja Bezovnik Planovšek u.d.i.g.	DATUM: januar 2019	LIST ŠT.: 02