



## OBČINA OPLOTNICA

---

### OBČINSKI SVET

Goriška cesta 4, 2317 OPLOTNICA

tel.: 02/845-09-00, faks.: 02/845-09-09, e-mail: [obcina@oplotnica.si](mailto:obcina@oplotnica.si)

---

#### 1. NAZIV GRADIVA ZA TOČKO DNEVNEGA REDA NA OBČINSKEM SVETU

9. točka dnevnega reda

- a) Predlog sklepa o ukinitvi statusa javnega dobra na nepremičnini parc. št. 807, 808/1 k.o. Okoška vas
- b) Predlog sklepa o ukinitvi statusa javnega dobra na nepremičnini parc. št. 3016/1 k.o. Oplotnica
- c) Predlog sklepa o ukinitvi statusa javnega dobra na nepremičnini parc. št. 464 k.o. Koritno

#### 2. PREDLAGATELJ GRADIVA

ŽUPAN

#### 3. VSEBINA GRADIVA

- a) Predlog sklepa o ukinitvi statusa javnega dobra na nepremičnini parc. št. 807, 808/1 k.o. Okoška vas
- b) Predlog sklepa o ukinitvi statusa javnega dobra na nepremičnini parc. št. 3016/1 k.o. Oplotnica
- c) Predlog sklepa o ukinitvi statusa javnega dobra na nepremičnini parc. št. 464 k.o. Koritno

#### 4. DELOVNO TELO, PRISTOJNO ZA OBRAVNAVO

Komisija za okolje in prostor, komunalno infrastrukturo in investicije

#### 5. POROČEVALEC NA SEJI OBČINSKEGA SVETA

Bojana Vučina

#### 6. PRIPRAVLJALEC GRADIVA

Občinska uprava

#### 7. PRAVNE PODLAGE:

- 247. člen Zakona o urejanju prostora ( Uradni list RS, št. 61/17)
- Statut Občine Oplotnica (Uradno glasilo slovenskih občin, št. 49/2015).

#### 8. SKLEP:

Občinski svet sprejme sklep o ukinitvi statusa javnega dobra na nepremičnini parc. št. 807, 808/1 k.o. Okoška vas  
Občinski svet sprejme sklep o ukinitvi statusa javnega dobra na nepremičnini parc. št. 3016/1 k.o. Oplotnica  
Občinski svet sprejme sklep o ukinitvi statusa javnega dobra na nepremičnini parc. št. 464 k.o. Koritno

9. POSTOPEK IN NAČIN SPREJEMANJA:  
- obravnava

10. FINANČNE POSLEDICE:

Sprejetje predlaganega sklepa nima neposrednih posledic za proračun občine Oplotnica.

Datum: 2.11.2020



Matjaž Orter, župan

A handwritten signature in blue ink, which appears to be 'M. Orter', written over the printed name.

## OBRAZLOŽITEV

Občinskemu svetu Občine Oplotnica se predlaga ukinitve statusa javnega dobra ter izbris zaznambe javnega dobra v zemljiški knjigi. Javno dobro je stvar, ki jo v skladu z njenim namenom ob enakih pogojih lahko uporablja vsakdo in je torej v splošni rabi ( 19. člen Stvarnopravnega zakonika). Definicija grajenega javnega dobra je opredeljena v 7. točki 1. odst. 3. člena ZUreP-2 in sicer navaja: grajeno javno dobro so zemljišča, objekti in deli objektov, namenjeni takšni splošni rabi, kot jo glede na namen njihove uporabe določa zakon ali predpis, izdan na podlagi zakona. Grajeno javno dobro je državnega ali lokalnega pomena. Zakon o urejanju prostora v 247. členu določa, da se grajenemu javnemu dobru status lahko odvzame smiselno po postopku iz 245. člena tega zakona, 245. člen pa določa, da se status grajenega javnega dobra lokalnega pomena pridobi z ugotovitveno odločbo, ki jo na podlagi sklepa občinskega sveta po uradni dolžnosti izda občinska uprava. Iz tega izhaja, da objektu preneha status grajenega javnega dobra lokalnega pomena z ugotovitveno odločbo, ki jo na podlagi sklepa občinskega sveta po uradni dolžnosti izda občinska uprava.

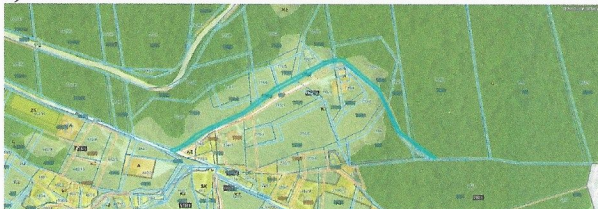
Ko postane odločba o ukinitvi statusa grajenega javnega dobra pravnomočna, jo občinska uprava pošlje pristojnemu sodišču, ki po uradni dolžnosti iz zemljiške knjige izbriše zaznambo javnega dobra.

Po izbrisu zaznambe bo mogoče nadaljevati s postopkom sklenitve pravnega posla za prenos lastninske pravice na nepremičnini, ki je predmet tega sklepa.

Glede na navedeno predlagamo ukinitve statusa grajenega javnega dobra na naslednjih nepremičninah:

Št.	Katastrska občina	Parcelna številka	površina	status
1.	Okoška vas	807	1314m <sup>2</sup>	Delno SZ, delno K1
2.	Okoška vas	808/1	7876m <sup>2</sup>	Delno SZ, delno K1, delno območje gozdov
3.	Oplotnica	3016/1	1504m <sup>2</sup>	Delno SZ, delno K1
4.	Koritno	464	1246m <sup>2</sup>	Delno SZ, delno K1

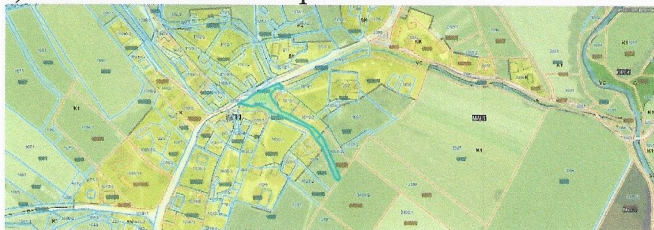
### 1) Parc.št. 807 k.o. Okoška vas



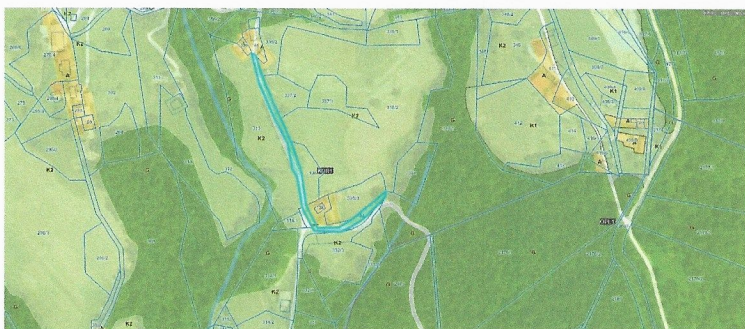
### 2) Parc.št. 808/1 k.o. Okoška vas



3) Parc.št. 3016 k.o. Oplotnica



4) Parc.št. 464 k.o. Koritno



Predlog sklepa:

Na podlagi 247. člena Zakona o urejanju prostora ( Uradni list RS, št. 61/18) in Statuta Občine Oplotnica (Uradno glasilo slovenskih občin, št. 49/2015), je Občinski svet Občine Oplotnica na \_\_\_\_ . dopisni seji dne \_\_\_\_\_ sprejel

## **SKLEP**

### **o ukinitvi statusa javnega dobra**

#### 1. člen

S tem sklepom se ukine status javnega dobra na nepremičnini:

- parc.št. 807 k.o. Okoška vas

ter pri njej vknjiži lastninska pravica v korist in na ime: Občina Oplotnica, Goriška cesta 4, 2317 Oplotnica, matična številka:1357506000, do celote ( do 1/1).

#### 2. člen

Sklep začne veljati naslednji dan po objavi v Uradnem glasilu slovenskih občin.

Številka:

Datum:

Župan Občine Oplotnica  
Matjaž Orter

Predlog sklepa:

Na podlagi 247. člena Zakona o urejanju prostora ( Uradni list RS, št. 61/18) in Statuta Občine Oplotnica (Uradno glasilo slovenskih občin, št. 49/2015), je Občinski svet Občine Oplotnica na \_\_\_\_. dopisni seji dne \_\_\_\_\_ sprejel

## **SKLEP**

### **o ukinitvi statusa javnega dobra**

#### 1. člen

S tem sklepom se ukine status javnega dobra na nepremičnini:

- parc.št. 808/1 k.o. Okoška vas

ter pri njej vknjiži lastninska pravica v korist in na ime: Občina Oplotnica, Goriška cesta 4, 2317 Oplotnica, matična številka:1357506000, do celote ( do 1/1).

#### 2. člen

Sklep začne veljati naslednji dan po objavi v Uradnem glasilu slovenskih občin.

Številka:

Datum:

Župan Občine Oplotnica  
Matjaž Orter

Predlog sklepa:

Na podlagi 247. člena Zakona o urejanju prostora ( Uradni list RS, št. 61/18) in Statuta Občine Oplotnica (Uradno glasilo slovenskih občin, št. 49/2015), je Občinski svet Občine Oplotnica na \_\_\_\_ . dopisni seji dne \_\_\_\_\_ sprejel

## **SKLEP**

### **o ukinitvi statusa javnega dobra**

#### 1. člen

S tem sklepom se ukine status javnega dobra na nepremičnini:

- parc.št. 3016/1 k.o. Oplotnica

ter pri njej vknjiži lastninska pravica v korist in na ime: Občina Oplotnica, Goriška cesta 4, 2317 Oplotnica, matična številka:1357506000, do celote ( do 1/1).

#### 2. člen

Sklep začne veljati naslednji dan po objavi v Uradnem glasilu slovenskih občin.

Številka:

Datum:

Župan Občine Oplotnica  
Matjaž Orter

Predlog sklepa:

Na podlagi 247. člena Zakona o urejanju prostora ( Uradni list RS, št. 61/18) in Statuta Občine Oplotnica (Uradno glasilo slovenskih občin, št. 49/2015), je Občinski svet Občine Oplotnica na \_\_\_\_ . dopisni seji dne \_\_\_\_\_ sprejel

## **SKLEP**

### **o ukinitvi statusa javnega dobra**

#### 1. člen

S tem sklepom se ukine status javnega dobra na nepremičnini:

- parc.št. 464 k.o. Koritno

ter pri njej vknjiži lastninska pravica v korist in na ime: Občina Oplotnica, Goriška cesta 4, 2317 Oplotnica, matična številka:1357506000, do celote ( do 1/1).

#### 2. člen

Sklep začne veljati naslednji dan po objavi v Uradnem glasilu slovenskih občin.

Številka:

Datum:

Župan Občine Oplotnica  
Matjaž Orter



  
VRHOVNO SODIŠČE  
REPUBLIKE SLOVENIJE

Informacijski sistem eZK

**Redni izpis iz zemljiške knjige**

čas izdelave izpisa: 3.11.2020 - 7:14:37

**Nepremičnina**


**tip nepremičnine:** 1 - zemljiška parcela  
**vir ID znaka:** 1 - zemljiški kataster  
**ID znak:** parcela 760 464  
**katastrska občina 760 KORITNO parcela 464 (ID 877838)**

**Plombe:**

*Z nepremičnino ni povezana nobena zemljiškoknjižna zadeva, o kateri še ni pravnomočno odločeno.*

**Osnovni pravni položaj nepremičnine:**

**ID osnovnega položaja:** 7813372  
**vrsta osnovnega položaja:** 101 - vknjižena lastninska pravica  
**delež:** 1/1  
**imetnik:**  
1. EMŠO: *podatek ni vpisan*  
osebno ime: Javno dobro  
naslov:  
**omejitve:**  
*Vpisana ni nobena pravica ali pravno dejstvo, ki omejuje lastninsko pravico na nepremičnini*



**Redni izpis iz zemljiške knjige**

čas izdelave izpisa: 17.8.2020 - 10:41:02

**Nepremičnina**


**tip nepremičnine:** 1 - zemljiška parcela  
**vir ID znaka:** 1 - zemljiški kataster  
**ID znak:** parcela 758 808/1  
**katastrska občina** 758 OKOŠKA VAS **parcela** 808/1 (ID 4719410)

**Plombe:**

*Z nepremičnino ni povezana nobena zemljiškoknjižna zadeva, o kateri še ni pravnomočno odločeno.*

**Osnovni pravni položaj nepremičnine:**

**ID osnovnega položaja:** 6770593  
**vrsta osnovnega položaja:** 101 - vknjižena lastninska pravica  
**delež:** 1/1  
**imetnik:**  
1. EMŠO: *podatek ni vpisan*  
osebno ime: Javno dobro  
naslov:  
**omejitve:**  
*Vpisana ni nobena pravica ali pravno dejstvo, ki omejuje lastninsko pravico na nepremičnini*



**Redni izpis iz zemljiške knjige**

čas izdelave izpisa: 17.8.2020 - 10:40:40

**Nepremičnina**


**tip nepremičnine:** 1 - zemljiška parcela  
**vir ID znaka:** 1 - zemljiški kataster  
**ID znak:** parcela 758 807  
**katastrska občina** 758 OKOŠKA VAS **parcela** 807 (ID 1024816)

**Plombe:**

*Z nepremičnino ni povezana nobena zemljiškoknjižna zadeva, o kateri še ni pravnomočno odločeno.*

**Osnovni pravni položaj nepremičnine:**

**ID osnovnega položaja:** 6770670  
**vrsta osnovnega položaja:** 101 - vknjižena lastninska pravica  
**delež:** 1/1  
**imetnik:**  
1. EMŠO: *podatek ni vpisan*  
osebno ime: Javno dobro  
naslov:  
**omejitve:**  
*Vpisana ni nobena pravica ali pravno dejstvo, ki omejuje lastninsko pravico na nepremičnini*

**Redni izpis iz zemljiške knjige**

čas izdelave izpisa: 17.8.2020 - 10:39:30

**Nepremičnina**

<b>tip nepremičnine:</b>	1 - zemljiška parcela
<b>vir ID znaka:</b>	1 - zemljiški kataster
<b>ID znak:</b>	parcela 763 3016/1
<b>katastrska občina 763 OPLOTNICA parcela 3016/1 (ID 3690489)</b>	

**Plombe:**

*Z nepremičnino ni povezana nobena zemljiškoknjižna zadeva, o kateri še ni pravnomočno odločeno.*

**Osnovni pravni položaj nepremičnine:**

<b>ID osnovnega položaja:</b>	7799412
<b>vrsta osnovnega položaja:</b>	101 - vknjižena lastninska pravica
<b>delež:</b>	1/1
<b>imetnik:</b>	
1. EMŠO:	<i>podatek ni vpisan</i>
osebno ime:	javno dobro
naslov:	
<b>omejitve:</b>	
<i>Vpisana ni nobena pravica ali pravno dejstvo, ki omejuje lastninsko pravico na nepremičnini</i>	