



BČINA BLOKE
Nova vas 4a
1385 Nova vas

Tel. 01 70 98 918
fax 01 70 98 840
e- pošta obcina.bloke@bloke.si

Številka: 478-0014/2018

15. točka

Datum: 30.5.2018

**OBČINSKI SVET OBČINE
BLOKE**

ZADEVA:	Sklep o pridobitvi statusa grajenega dobra lokalnega pomena
NAMEN:	Obravnavava in sprejem Sklepa
ZAKONSKA PODLAGA:	Zakon o graditvi objektov (Uradni list RS, št. 102/04-UPB1, 92/05, 93/05, 111/05, 120/06, 126/07108/09, 110/13 in 19/15)
PREDLAGATELJ:	Župan Jože Doles
PREDLOG SKLEPA:	Občinski svet občine Bloke sprejme sklep o pridobitvi statusa grajenega javnega dobra lokalnega pomena.

Obrazložitev:

V priloženem sklepu za pridobitev statusa grajenega javnega dobra lokalnega pomena so zajete parcele, ki so na posameznih cestnih odsekih. Gre za parcele, ki smo jih pridobili v preteklem in letošnjem letu za dokončno ureditev prometne infrastrukture.

Parcele smo pridobili na naslednjih cestnih odsekih:

- javna pot št. 729074 Mramorovo – Gradiško – Ravnik,
- javna pot št. 729071 Gradiško,
- lokalna cesta št. 229011 Lovranovo – Ravnik - Hostnik,
- javna pot št. 729241 Sleme

Nepremičnine navedene v 1. členu sklepa pridobijo status grajenega javnega dobra lokalnega pomena z ugotovitveno odločbo, ki jo na podlagi tega sklepa izda po uradni dolžnosti občinska uprava. Po pravnomočnosti odločbe, se le – ta pošlje pristojnemu sodišču v izvršitev, kjer se na navedenih nepremičninah zaznamuje status grajenega javnega dobra lokalnega pomena.

Pripravila: Jožica Anzeljc

Župan
Jože Doles

Na podlagi 16. člena Statuta Občine Bloke – UPB1 (Uradno glasilo slovenskih občin št. 62/17) 21. in 213. člena Zakona o graditvi objektov (Uradni list RS, št. 102/04-UPB1, 92/05, 93/05, 111/05, 120/06, 126/07, 108/09, 110/13 in 19/15) je Občinski svet Občine Bloke na redni seji dne sprejel naslednji

SKLEP
o pridobitvi statusa grajenega javnega dobra lokalnega pomena

1. člen.

S tem sklepom pridobijo zemljišče v lasti občine Bloke:

PARCELA ŠT.	KATASTRSKA OBČINA	ID ŠTEVILKA	DELEŽ	cesta
170/2	1671 Gradiško	ID 6282771	1/1	javna pot št. 729071 Gradiško
213/2	1671 Gradiško	ID 6350221	1/1	javna pot št. 729074 Mramorovo – Gradiško - Ravnik
396/88	1671 Gradiško	ID 6113979	1/1	lokalna cesta LC 229011 Lovranovo – Ravnik Hostnik
311/1	1671 Gradiško	ID 6029791	1/1	lokalna cesta LC 229011 Lovranovo – Ravnik Hostnik
348/4	1671 Gradiško	ID 6113970	1/1	lokalna cesta LC 229011 Lovranovo – Ravnik Hostnik
356/2	1671 Gradiško	ID 6113963	1/1	lokalna cesta LC 229011 Lovranovo – Ravnik Hostnik
382/13	1671 Gradiško	ID 6030263	1/1	lokalna cesta LC 229011 Lovranovo – Ravnik Hostnik
382/15	1671 Gradiško	ID 6030265	1/1	lokalna cesta LC 229011 Lovranovo – Ravnik Hostnik
382/20	1671 Gradiško	ID 6113961	1/1	lokalna cesta LC 229011 Lovranovo – Ravnik Hostnik
382/23	1671 Gradiško	ID 6113966	1/1	lokalna cesta LC 229011 Lovranovo – Ravnik Hostnik
396/84	1671 Gradiško	ID 6113975	1/1	lokalna cesta LC

				229011 Lovranovo – Ravnik Hostnik
454/6	1670 Ulaka	ID 3535587	1/1	javna pot št. 729241 Sleme

status grajenega javnega dobra lokalnega pomena.

2. člen

Nepremičnine navedene v 1. členu tega sklepa pridobijo status grajenega javnega dobra lokalnega pomena z ugotovitveno odločbo, ki jo na podlagi tega sklepa izda po uradni dolžnosti občinska uprava. Po pravnomočnosti odločbe, se le – ta pošlje pristojnemu sodišču v izvršitev, kjer se v prvem členu navedenih nepremičninah zaznamuje status grajenega javnega dobra lokalnega pomena.

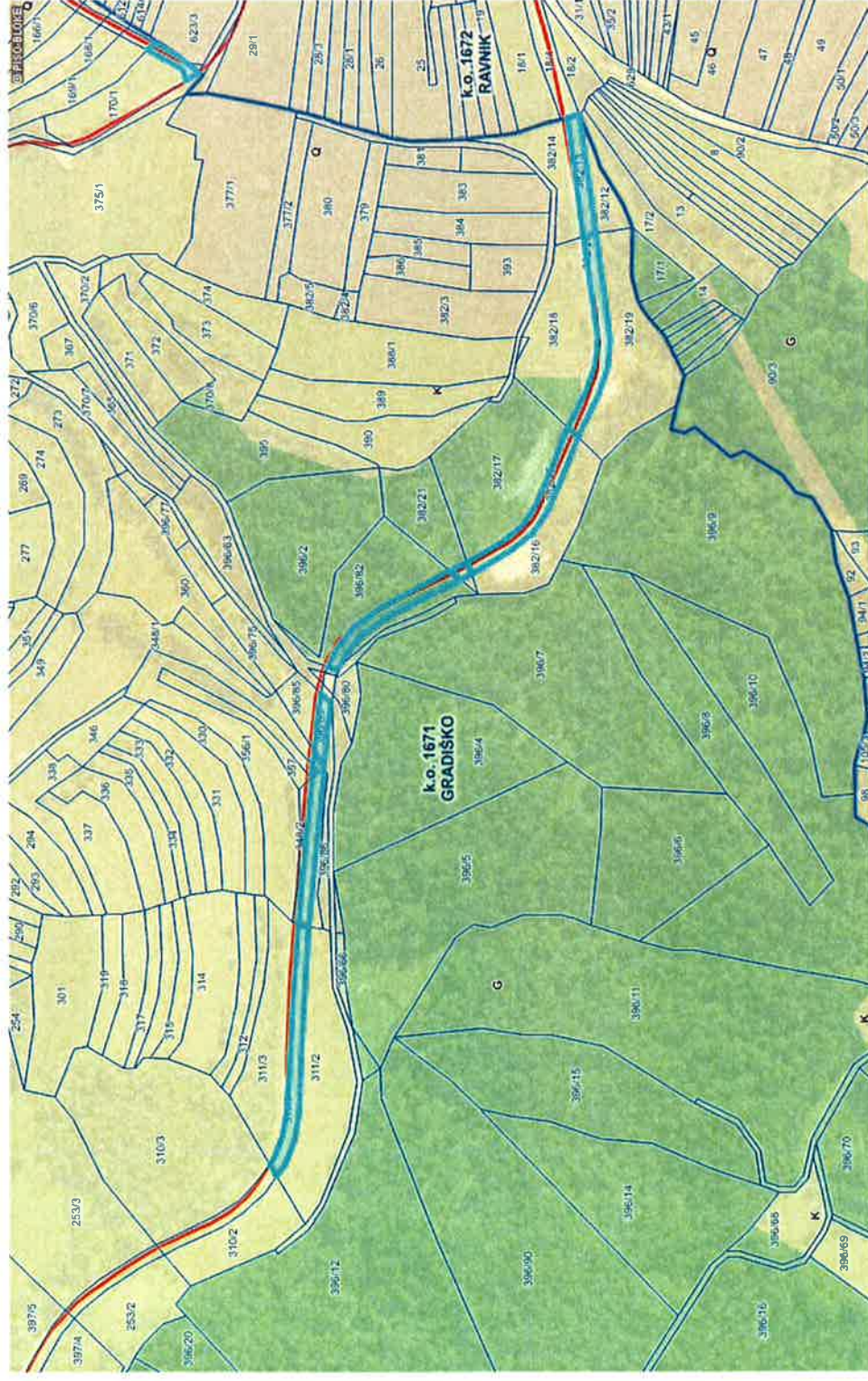
3. člen

Ta sklep začne veljati naslednji dan po objavi v Uradnem glasilu slovenskih občin.

Številka: 478-0014/2018
Nova vas,

Občina Bloke
Župan
Jože Doles

Prostorski plan > Namenska raba prostora - INFORMATIVNO



LEGENDA:

Namenska raba

- Območja stanovanj
- Območja proizvodnih dejavnosti
- Območja športno-rekreativnih in zelenih površin
- Območja za odlaganje odpadkov
- Druge kmetijska zemljišča
- Območja kmetijskih zemljišč
- Območja gozdov
- Območja za potrebe obrambe

S OZNAKA

Ceste

- DC
- OC

Poselitvena območja

Urbanistična zasnova

Območja OPPN

Občine

Katastrske občine

k.o. JME

Parcele

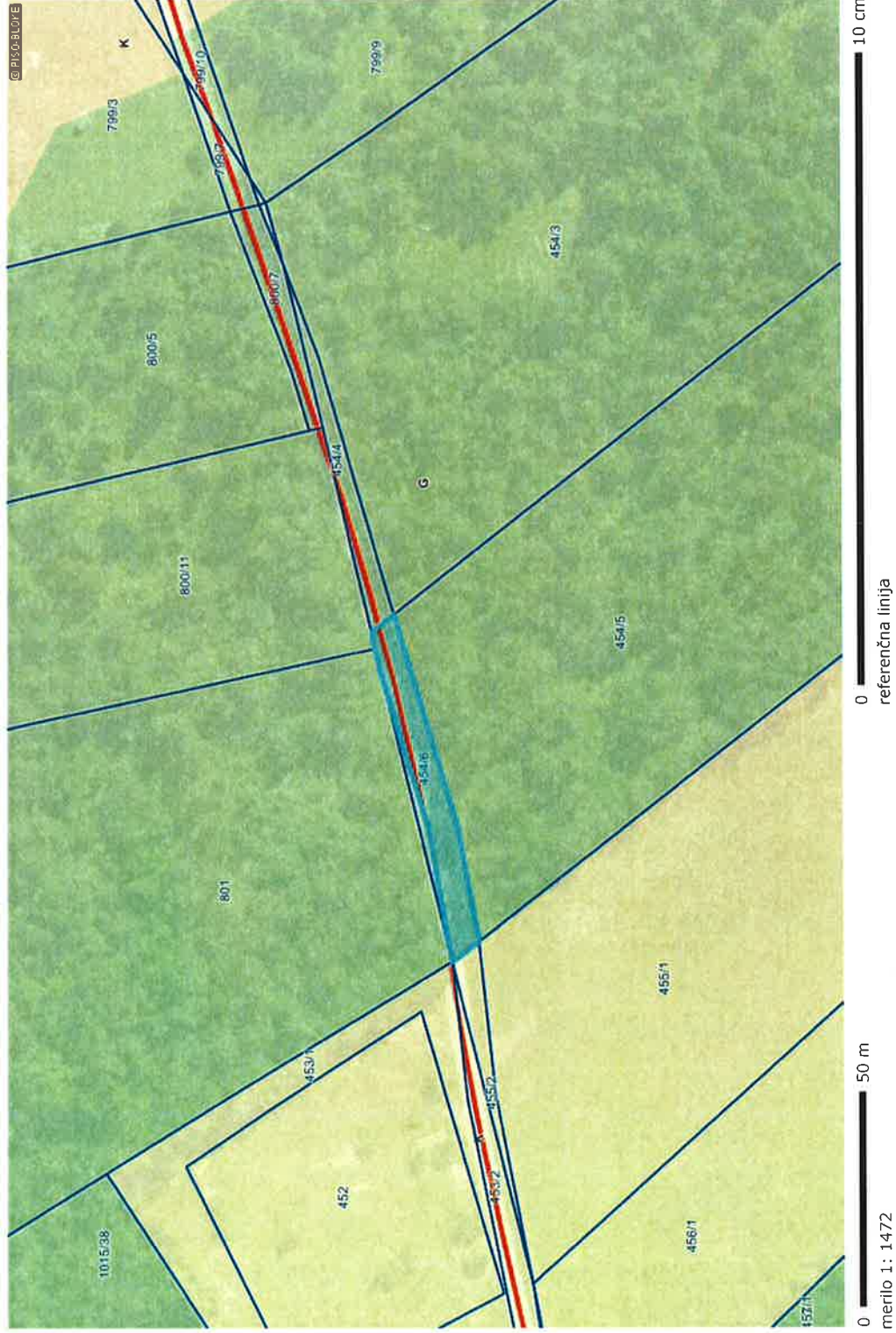
0 10 cm

referenčna linija

0 100 m

merilo 1: 3723

Prostorski plan > Namenska raba prostora - INFORMATIVNO



OZNAČENA PARCELA: katastrska občina: 1670-ULAKA, parcela: 454/6

LEGENDA:

Namenska raba

- Območja stanovanj
- Območja proizvodnih dejavnosti
- Območja športno-rekreativnih in zelenih površin
- Območja za odlaganje odpadkov

- Druge kmetijske zemljišča
- Območja kmetijskih zemljišč
- Območja gozdov
- Območja za potrebe obrambe

S OZNAKA

Ceste

- DC
- OC

Poselitvena območja

□

Urbanistična zasnovana

□

Območja OPPN

□

Občine

□

Katastrske občine

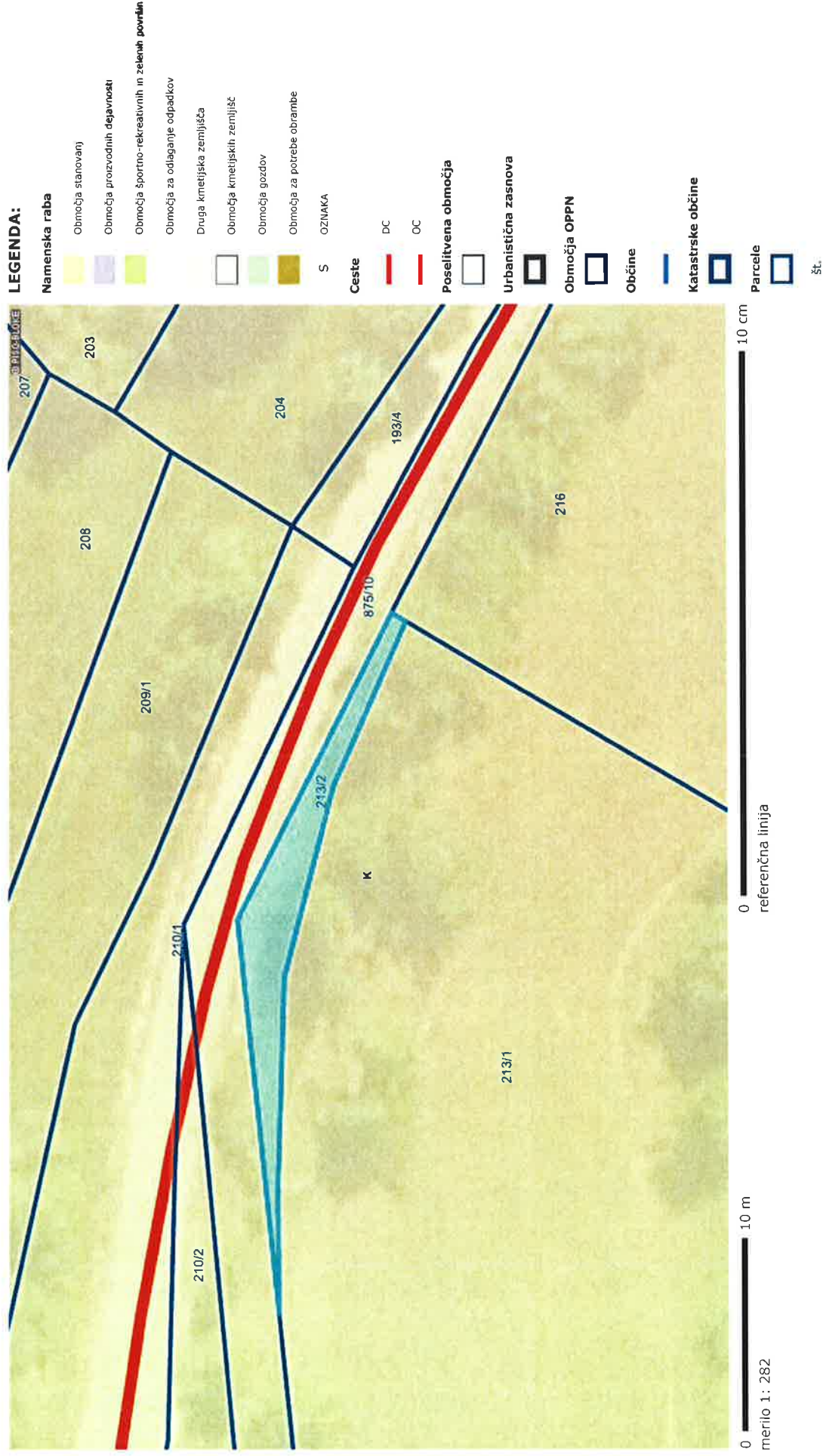
□

Parcele

□

št.

Prostorski plan > Namenska raba prostora - INFORMATIVNO



0 10 m
merilo 1: 282

0 10 cm
referenčna linija

Prostorski plan > Namenska raba prostora - INFORMATIVNO

