













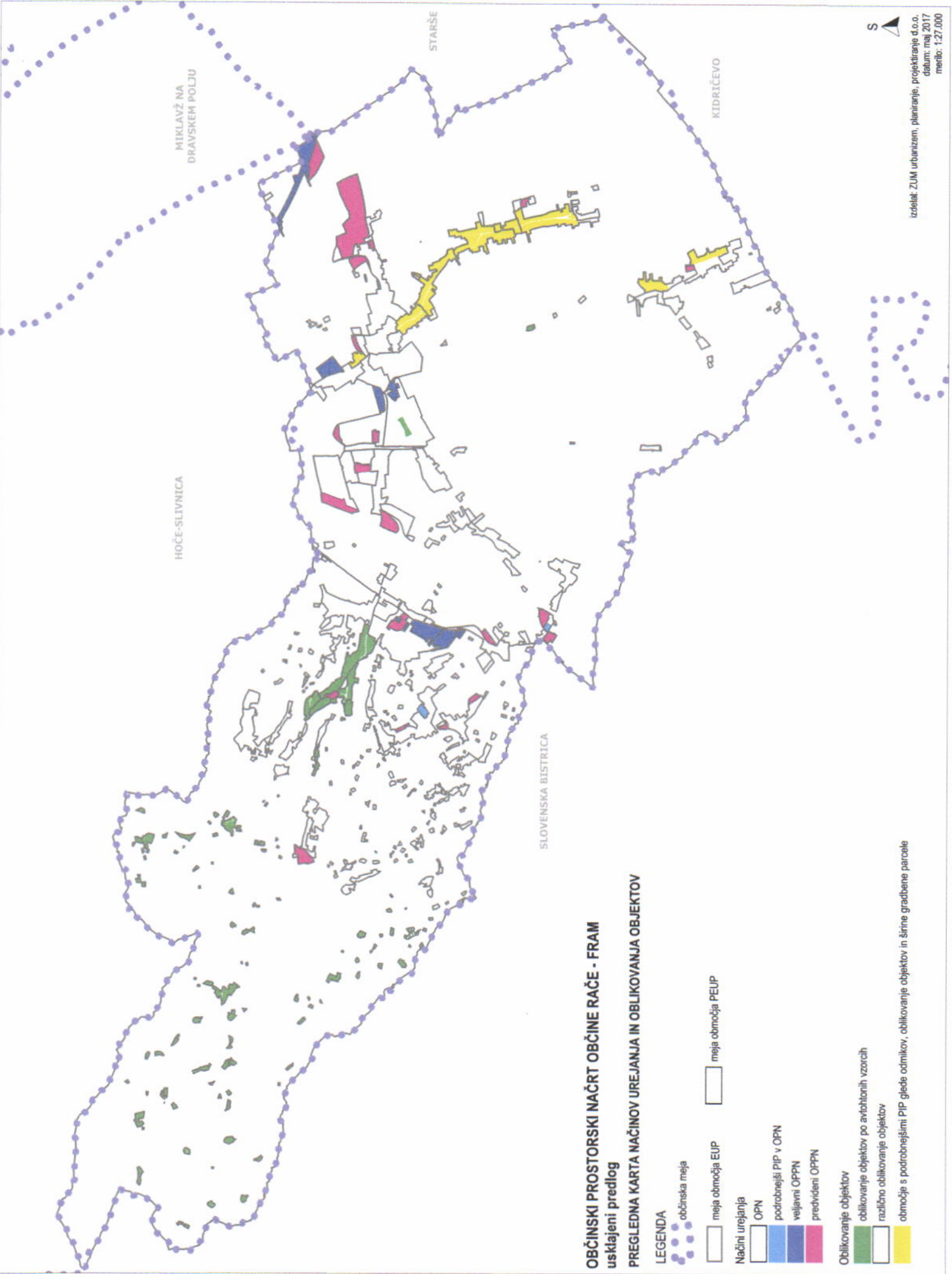
OBČINSKI PROSTORSKI NAČRT OBČINE RAČE - FRAM
uskajeni predlog
PREGLEDNA KARTA PODROBNEJŠE NAMENSKE RABE PROSTORA

LEGENDA

-  občinska meja
- Podrobnejša namenska raba prostora**
 -  območja stanovanj
 -  območja centralnih dejavnosti
 -  območja proizvodnih dejavnosti
 -  posebna območja
 -  območja zelenih površin
 -  območja prometnih površin
- območja energetske, okoljske in komunikacijske infrastrukture**
 -  površine razpršene poselitve
 -  najboljša kmetijska zemljišča
 -  druga kmetijska zemljišča
 -  gozdna zemljišča
 -  površinske vode



izdelal: ZUM urbanizem, planiranje, projektiranje d.o.o.
 datum: maj 2017
 merilo: 1:27.000



OBČINSKI PROSTORSKI NAČRT OBČINE RAČE - FRAM
 usklajeni predlog

PREGLEDNA KARTA NAČINOV UREJANJA IN OBLIKOVANJA OBJEKTOV

LEGENDA

-  občinska meja
-  meja območja EUP
-  meja območja PEUP

Načini urejanja

-  OPN
-  podrobnejši PIP v OPN
-  veljavni OPPN
-  predvideni OPPN

Oblikovanje objektov

-  oblikovanje objektov po avtohtonih vzorcih
-  različno oblikovanje objektov
-  območje s podrobnejšimi PIP glede odnikov, oblikovanje objektov in širne gradbene parcele