







**PROGRAM OPREMLJANJA STAVBNIH ZEMLJIŠČ
ZA OBMOČJE OBRTNE CONE LAHOVNIKOVO
- grafični del -**

Karta 1: Prikaz obračunskega območja

merilo: 1:2000



LEGENDA

-  obstoječi objekti
-  predvideni objekti
-  območje komunalnega opremljanja
-  ostala stavbna zemljišča