










LEGENDA:

-  OBSTOJEČI STANOVANJSKI OBJEKTI
-  STANOVANJSKI OBJEKTI V GRADNJI
-  PREDVIDENI STANOVANJSKI OBJEKTI
-  ZEMLJIŠKE PARCELE OBJEKTOV
-  PROMETNE POVRŠINE
-  PEŠ POT
-  MEJA OBMOČJA
-  OBMOČJE ZAZIDLJIVOSTI

Projektivno podjetje:	 BIRO GODEC Sanja Godec, s.p. Javornik 63, 2390 Ravne na Koroškem	Telefon: +386 (0)2 821 8082 +386 (0)2 821 5308 Fax: +386 (0)599 28214 GSM: +386 (0)41 752 557 E-mail: biro.godec@siol.net	Št. projekta: 30/06-UN
Prilavljavec:	OBČINA PREVALJE, Trg 2a, 2391 Prevalje		
Pobudnik:	IVARTNIK, d.o.o., Na prudu 105, 2391 Prevalje		
Prostorski akt:	SPREMEMBE IN DOPOLNITVE UN ZA INFRASTRUKTURNE OBJEKTE IN NAPRAVE IN DOPOLNILNO GRADNJO ZA STANOVANJSKO ZAZIDAVO MALINEK - DOLGA BRDA		
Vsebina:	NAČRT PARCELACIJE - SPREMEMBA		
Faza:	USKLAJEN PREDLOG		
Odg. vodja projekta:	Sanja Godec, u.d.i.a. ZAPS 0040 A		Datum: JULIJ 2012
Odg. projektant:	Sanja Godec, u.d.i.a. ZAPS 0040 A		Merilo: 1 : 1000
Izdelovalec:	Sanja Godec, u.d.i.a. ZAPS 0040 A		Št. lista: 8

GEODETSKI NAČRT			
KATASTRSKA OPREMA	Dolga Brda	Naravnost	Dne
TEKNOLOGE	48/2011	6.6.2009	Občina Prevalje
DATOTEKA	pm01nek6.dwg	10.1.2011	GEODETSKI AP d.o.o.
MERILO	1:500	Odgovorni geodet	31.3.2011
PARCELA	530/3, 518/15, 529/5, 518/27	Andrej Podgoršek, ing. geod.	