

novi cestni priključek Q1

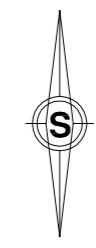
razširitev območja zazidljivosti objekta D9

zmanjšanje velikosti zemljiških parcel objektov C2 in C3






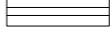



umestitev dveh novih objektov z oznako B2 in B3
podaljšanje ceste B vključno z komunalno infrastrukturo

prestavitve lokacije MBČN

ureditev struge potoka



LEGENDA:

-  OBSTOJEČI STANOVANJSKI OBJEKTI
-  STANOVANJSKI OBJEKTI V GRADNJI
-  PREDVIDENI STANOVANJSKI OBJEKTI
-  ZEMLJIŠKE PARCELE OBJEKTOV
-  PROMETNE POVRŠINE
-  PEŠ POT
-  VAROVALNI PAS VODNEGA ZEMLJIŠČA
-  MEJA OBMOČJA
-  OBMOČJE SPREMEMB OPPN

GEODETSKI NAČRT GEODET-AP d.o.o. PODRUKA POT 8, 2390 MERICA TEL: 02/82 77 080 - FAX: 02/82 77 081			
KATASTRSKA OPISNA LISTA	Dolga Brda	Objekt	Ime in priimek
EV.ŠIFRA	48/2011	Naravnost	6.6.2009
DATOTEKA	gmsl06a6.dwg	Martina Izvedel	10.1.2011
MERILO	1:500	ODGOVORNI GEODET	31.3.2011
PARCELA	530/3, 516/15, 526/3, 518/27	Andraž Podgostarjak, ing. geod.	

Projektivno podjetje:	 BIRO GODEC Sanja Godec, s.p. Javornik 63, 2390 Ravne na Koroškem	Telefon: +386 (0)2 821 8082 +386 (0)2 821 5308 Fax: +386 (0)599 28214 GSM: +386 (0)41 752 557 E-mail: biro.godec@siol.net	Št. projekta: 30/06-UN
Prilavljavec:	OBČINA PREVALJE, Trg 2a, 2391 Prevalje		
Pobudnik:	IVARTNIK, d.o.o., Na prou 105, 2391 Prevalje		
Prostorski akt:	SPREMEMBE IN DOPOLNITVE UN ZA INFRASTRUKTURNE OBJEKTE IN NAPRAVE IN DOPOLNILNO GRADNJO ZA STANOVANJSKO ZAZIDAVO MALINEK - DOLGA BRDA		
Vsebina:	UREDITVENA SITUACIJA - SPREMEMBA		
Faza:	USKLAJEN PREDLOG		
Odg. vodja projekta:	Sanja Godec, u.d.i.a. ZAPS 0040 A		Datum: JULIJ 2012
Odg. projektant:	Sanja Godec, u.d.i.a. ZAPS 0040 A		Merilo: 1 : 1000
Izdrelavalec:	Sanja Godec, u.d.i.a. ZAPS 0040 A		Št. lista: 5