



ELABORAT

DOLOČITVE OBMOČJA NASELJA

**Postopek: Priklučitev naselja Prapretno pri Hrastniku – del k naselju Trbovlje
Uvedba naselja Retje nad Trbovljami (odcepitev dela naselja Trbovlje)**

Predlagatelj: Občina Trbovlje

Kontaktna oseba:

Telefon:

Številka vloge : 3504-2/2012 5

VSEBINA ELABORATA:	Številka sklopa:
Grafična priloga - predlog spremembe območij naselij Trbovlje, Prapretno pri Hrastniku – del in Retje nad Trbovljami	1.
Seznam obstoječih hišnih števil na območju spremembe naselij Trbovlje, Prapretno pri Hrastniku – del in Retje nad Trbovljami	2.

Elaborat izdelan: 24.5.2013

Elaborat posredovan predlagatelju: 24.5.2013






Številka dokumenta (GURS): 35324-9/2013-2

1.

**Grafična priloga –
predlog spremembe območij naselij Trbovlje, Prapretno pri
Hrastniku – del in Retje nad Trbovljami**

Predlog spremembe območij naselij Retje nad Trbovljami, Prapretno pri Hrastniku - del in Trbovlje

Merilo 1 : 10000

-  Predlagana meja med naselji Retje nad Trbovljami, Prapretno pri Hrastniku - del in Trbovlje
-  Obstojeca meja med naseljiema Retje nad Trbovljami, Prapretno pri Hrastniku - del in Trbovlje
Vir: GURS, RPE, maj 2013
-  Prostorski okoliši
Vir: GURS, RPE, maj 2013
-  Hišne številke, ki so predmet spremembe meje med naselji
Vir: GURS, RPE, maj 2013
-  Digitalni ortofoto načrt
Vir: GURS, DOF, junij 2012



2.

**Seznam obstoječih hišnih števil na območju spremembe naselij
Trbovlje, Prapretno pri Hrastniku – del in Retje nad Trbovljami**

Seznam obstoječih hišnih števil na območju spremembe naselij Trbovije, Prapretno - del in Retje nad Trbovijami

STARO STANJE										NOVO STANJE									
OB_ID	OB_UIME	NA_ID	NA_UIME	UL_ID	UL_UIME	HS	HD	OB_ID	OB_UIME	NA_ID	NA_UIME	UL_ID	UL_UIME	HS	HD				
129	Trbovije	14	Trbovije	29	Retje	1		129	Trbovije	19	Retje nad Trbovijami	0	Retje nad Trbovijami	*					
129	Trbovije	14	Trbovije	29	Retje	2		129	Trbovije	19	Retje nad Trbovijami	0	Retje nad Trbovijami	*					
129	Trbovije	14	Trbovije	29	Retje	3		129	Trbovije	19	Retje nad Trbovijami	0	Retje nad Trbovijami	*					
129	Trbovije	14	Trbovije	29	Retje	4		129	Trbovije	19	Retje nad Trbovijami	0	Retje nad Trbovijami	*					
129	Trbovije	14	Trbovije	29	Retje	5		129	Trbovije	19	Retje nad Trbovijami	0	Retje nad Trbovijami	*					
129	Trbovije	14	Trbovije	29	Retje	5 A		129	Trbovije	19	Retje nad Trbovijami	0	Retje nad Trbovijami	*					
129	Trbovije	14	Trbovije	29	Retje	7		129	Trbovije	19	Retje nad Trbovijami	0	Retje nad Trbovijami	*					
129	Trbovije	14	Trbovije	29	Retje	8		129	Trbovije	19	Retje nad Trbovijami	0	Retje nad Trbovijami	*					
129	Trbovije	14	Trbovije	29	Retje	8 A		129	Trbovije	19	Retje nad Trbovijami	0	Retje nad Trbovijami	*					
129	Trbovije	14	Trbovije	29	Retje	8 B		129	Trbovije	19	Retje nad Trbovijami	0	Retje nad Trbovijami	*					
129	Trbovije	14	Trbovije	29	Retje	9		129	Trbovije	19	Retje nad Trbovijami	0	Retje nad Trbovijami	*					
129	Trbovije	14	Trbovije	29	Retje	10		129	Trbovije	19	Retje nad Trbovijami	0	Retje nad Trbovijami	*					
129	Trbovije	14	Trbovije	29	Retje	10 A		129	Trbovije	19	Retje nad Trbovijami	0	Retje nad Trbovijami	*					
129	Trbovije	14	Trbovije	29	Retje	12		129	Trbovije	19	Retje nad Trbovijami	0	Retje nad Trbovijami	*					
129	Trbovije	14	Trbovije	29	Retje	12 A		129	Trbovije	19	Retje nad Trbovijami	0	Retje nad Trbovijami	*					
129	Trbovije	14	Trbovije	29	Retje	14		129	Trbovije	19	Retje nad Trbovijami	0	Retje nad Trbovijami	*					

* Po uradni izvedbi spremembe bo OBMOČNA GEODETSKA UPRAVA LJUBLJANA, Geodetska pisarna Trbovije v skladu z veljavnimi pravili preštevilčila hišno številko

