



## Svetnice in svetniki

Mestni svet

Številka: 007-3/2018-3

Datum: 4.6.2018

**Zadeva: Odlok o spremembi Odloka o razglasitvi Spominskega parka Udin boršt za zgodovinski in kulturni spomenik**

Zveza: 39. seja Mestnega sveta Mestne občine Kranj (MO Kranj)

### 1. Pravni temelj za sprejem akta

Pravne podlage za sprejem Odloka o spremembi Odloka o razglasitvi Spominskega parka Udin boršt za zgodovinski in kulturni spomenik so:

- Zakon o varstvu kulturne dediščine (Uradni list RS, št. 16/08, 123/08, 8/11.– ORZVKD39, 90/12, 111/13 in 32/16)
- Zakon o ohranjanju narave (Uradni list RS, št. 96/04 – uradno prečiščeno besedilo, 61/06 – ZDru-1, 8/10 – ZSKZ-B in 46/14).

### 2. Ocena stanja na področju, ki ga akt ureja

Udin boršt je po odloku iz leta 1985 (Uradni vestnik Gorenjske, št. 20, 13.12.1985) zgodovinski in kulturni spomenik lokalnega pomena, razglašen v tedanji občini Kranj in Tržič. Po delitvi tedanjih občin, so veljavnost tega odloka na območju svoje občine priznale vse tri nastale občine, Mestna občina Kranj s Sklepom o veljavnosti aktov občine Kranj, ki veljajo tudi v Mestni občini Kranj (Uradni list RS, št. 22/95), Občina Tržič z Začasnim statutarnim sklepom (Uradni list RS, št. 14/95) in Občina Naklo z Ugotovitvenim sklepom (Uradni vestnik Gorenjske, št. 16, z dne 30. 6. 1995).

Območje sedanjega varovanja obsega 1754 hektarov površin, večinoma pokritih z gozdom na zakraseli konglomeratni vzpetini, le manjši del zavarovanega območja je nižinski in to predvsem v njegovem vzhodnem delu, ki se približuje cesti Kranj – Golnik, oz. jo v delu, ki sega do vasi Goriče, tudi prečka.

### 3. Razlogi in cilji, zaradi katerih je akt potreben

V strogem središču vasi Goriče se nahaja Kmetijsko gospodarstvo Logar, kjer ga na severu omejuje območje župne cerkve sv. Andreja, objekt krajevne skupnosti in sosednje kmetijsko gospodarstvo, na vseh ostalih straneh je omejeno z lokalno cestno infrastrukturo, kjer nima prostora za širjenje in uvajanje sodobnih tehnoloških postopkov na tej lokaciji, zato so lastniki v letu 2016 sprožili ustrezne postopke za pridobitev dokumentacije za selitev kmetijskega gospodarstva iz vasi.

Kot najprimernejša rešitev se je izkazala lokacija Glina na območju parcel št. 347-1 in 347/2 k.o. Goriče, ki pa se že nahajata na robu obstoječega Spominskega parka Udin boršt. Zaradi tega smo za izdelavo smernic glede območja in režima varstva zaprosili Zavod Republike Slovenije za varstvo narave in Zavod Republike Slovenije za varstvo kulturne dediščine.

Zavod RS za varstvo narave je v dopisu št. 350-68/17-13, navedel, da načrtovana gradnja ni v neskladju s cilji in varstvenimi režimi zavarovanega območja ter usmeritvami za varstvo naravnih vrednot. Obenem gre za območje, kjer varovane naravovarstvene vsebine niso izrazito poudarjene, zato priprava smernic za spremembo odloka z njihove strani niti ni potrebna.

Zavod RS za varstvo kulturne dediščine pa je v strokovnih podlagah št. 007-3/2018-1 za spremembo Odloka o razglasitvi Udin Boršt za zgodovinski in kulturni spomenik št., navedel, da selitev kmetijskega gospodarstva Logar na parceli 347/1 in 347/2, k.o. Goriče, ki ležita v robnem območju Spominskega parka Udin boršt (EŠD 5154), razglašenega za naravni in kulturni spomenik v občinah Kranj, Tržič in Naklo, ne bi imela nikakršnih negativnih posledic na kulturno niti na naravno dediščino, zato občinam Kranj, Naklo in Tržič predlaga, da sprejmejo ustrezne odloke o spremembi odloka o razglasitvi Spominskega parka Udin boršt tako, da bosta parceli 347/1 in 347/2 izvzeti iz varstvenega režima odloka.

#### 4. Poglavitne rešitve in morebitne variantne rešitve

S sprejetjem Odloka o spremembi Odloka o razglasitvi Spominskega parka Udin boršt za zgodovinski in kulturni spomenik, bomo omogočili preselitev kmetijskega gospodarstva Logar iz strogega središča vasi Goriče na primernejšo lokacijo, ki bo omogočala nadaljnji razvoj kmetije ter prispevala k izboljšanju življenjskega standarda, tako za člane preseljenega kmetijskega gospodarstva, kot za prebivalce vasi Goriče, ki bodo s tem pridobili kvalitetnejše in primernejše okolje za bivanje.

#### 5. Predstavitev vpliva sodelovanja javnosti na rešitve, če je bila opravljena predhodna seznanitev javnosti z delovnim gradivom

Seznanitev javnosti, ki jo predvideva 58. člen Zakona o ohranjanju narave in 12. člen Zakona o varstvu kulturne dediščine je potekala od 30.3.2018 do 30.5.2018. Vpogled v dokumente je bil možen na [www.kranj.si](http://www.kranj.si), prostorih Mestne občine Kranj, Slovenski trg 1, Kranj in prostorih KS Goriče, Goriče 21, 4204 Golnik. Prav tako je dne 19.4.2018 ob 13:00, na Mestni občini Kranj, Slovenski trg 1, Kranj, v sejni sobi 9, potekala javna obravnava. Pripomb ali predlogov nismo dobili.

#### 6. Ocena finančnih in drugih posledic, ki jih bo imel sprejem akta

Finančnih posledic pri sprejetju Odloka o spremembi Odloka o razglasitvi Spominskega parka Udin boršt za zgodovinski in kulturni spomenik ni.

#### 7. Grafično ali kartografsko gradivo oziroma načrt, kadar vsebina akta to zahteva

Vsebina akta ne zahteva grafičnega ali kartografskega gradiva.

Mestnemu svetu MO Kranj predlagam v sprejem naslednji

**S K L E P:**


**Sprejme se osnutek Odloka o spremembi Odloka o razglasitvi Spominskega parka Udin boršt za zgodovinski in kulturni spomenik.**


V primeru, da k osnutku Odloka o spremembi Odloka o razglasitvi Spominskega parka Udin boršt za zgodovinski in kulturni spomenik ne bodo podane pripombe, ki bi se nanašale na spremembe in dopolnitve njegovega besedila, predlagam, da mestni svet v skladu s peto točko 129. člena Poslovnika mestnega sveta Mestne občine Kranj, odloči, da na isti seji opravi obe fazi obravnave Odloka o spremembi Odloka o razglasitvi Spominskega parka Udin boršt za zgodovinski in kulturni spomenik.

Mestnemu svetu MO Kranj v primeru skrajšanega postopka predlagam v sprejem naslednji

**S K L E P:**

**Sprejme se Odlok o spremembi Odloka o razglasitvi Spominskega parka Udin boršt za zgodovinski in kulturni spomenik.**

  
Janez Ziherl  
Vodja Urada za okolje in prostor

  
Boštjan Trilar  
Župan

**Priloge:**

- osnutek Odloka o spremembi Odloka o razglasitvi Spominskega parka Udin boršt za zgodovinski in kulturni spomenik,
- soglasje Občine Naklo in Občine Trzič,
- Seznanitev javnosti, št. 007-3/2018-4, 26.3.2018,
- dopis Zavoda RS za varstvo narave, št. 350-68/17-13,
- Strokovne podlage Zavoda RS za varstvo kulturne dediščine, št. 007-3/2018-1

Na podlagi 13. člena Zakona o varstvu kulturne dediščine (Uradni list RS, št. 16/08, 123/08, 8/11 – ORZVKD39, 90/12, 111/13 in 32/16), 49. člena Zakona o ohranjanju narave (Uradni list RS, št. 96/04 – uradno prečiščeno besedilo, 61/06 – ZDru-1, 8/10 – ZSKZ-B in 46/14), 22. člena Statuta Mestne občine Kranj – uradno prečiščeno besedilo (Uradni list RS, št. 30/17 –UPB1), je Mestni svet Mestne občine Kranj na \_\_. redni seji dne \_\_\_\_, sprejel

### **Odlok o spremembi**

### **Odloka o razglasitvi Spominskega parka Udin boršt za zgodovinski in kulturni spomenik**

#### **1. člen**

V Odloku o razglasitvi Spominskega parka Udin boršt za zgodovinski in naravni spomenik (Uradni vestnik Gorenjske št. 20/1985, v zvezi s Sklepom o veljavnosti aktov občine Kranj, ki veljajo tudi v Mestni občini Kranj (Uradni list RS, št. 22/95), Začasnim statutarnim sklepom Občine Tržič (Uradni list RS, št. 14/95) in Ugotovitvenim sklepom Občine Naklo (Uradni vestnik Gorenjske, št. 16, z dne 30. 6. 1995 ) se v 5. členu doda tretja točka, ki se glasi:

»3. Območje, namenjeno preselitvi kmetijskega gospodarstva, ki obsega parceli št. 347/1 in 347/2, k.o. Goriče.«

#### **2. člen**

Ta odlok začne veljati petnajsti dan po objavi v Uradnem listu Republike Slovenije.

Številka: 007-3/2018-2

Kranj, dne

Župan  
Mestne občine Kranj  
Boštjan Trilar, l.r.



# Občina Naklo

Stara cesta 61, 4202 Naklo  
Tel.: 04/277 11 00, fax: 04/277 11 11



MESTNA OBČINA  
KRANJ

Prejeto		27.03.2018	
Sig. znak	Št. zadevo	Vred.	Pril.
4818	007-3/2018-6		

Številka: 007-0002/2018-2

Datum: 22.3.2018

MESTNA OBČINA KRANJ

Slovenski trg 1

4000 Kranj

**Zadeva: Soglasje k javni predstavitvi in javni obravnavi Odloka o spremembah Odloka o razglasitvi Spominskega parka Udin boršt**

Občina Naklo, Stara cesta 61, 4202 Naklo, ki jo zastopa župan Marko Mravlja, daje soglasje, da javno predstavitev in javno obravnavo Odloka o spremembah Odloka o razglasitvi Spominskega parka Udin boršt lahko izvede Mestna občina Kranj, v skladu s 3. točko 58. člena Zakona o ohranjanju narave (Uradni list RS, št. 96/04-uradno prečiščeno besedilo, 61/06-ZDru-1, 8/10 – ZSKZ-B in 46/14).

Prosimo za posredovanje naznanila o javni predstavitvi in javni obravnavi, da ga bomo objavili na naši oglasni deski in spletni strani.

Lep pozdrav.

Pripravila:

Mojca Šrnj, višja svetovalka



Župan Občine Naklo  
Marko Mravlja

Poslati:

- naslovniku – priporočeno s povratnico

Vložiti

- zadeva - tu



MESTNA OBČINA  
KRANJ

Projek: 20-20-2008

Obj. znak:

5818/004-3/18-5

1290/18

Št. zadeve: 007-0004/2018 (2039)

Datum: 16. 3. 2018

MESTNA OBČINA KRANJ  
SLOVENSKI TRG 1  
4000 KRANJ

**ZADEVA: SOGLASJE – javna predstavitev in javna obravnava Odloka o spremembah Odloka o razglasitvi Spominskega parka Udin boršt**

Občina Tržič, Trg svobode 18, 4290 Tržič, ki jo zastopa župan mag. Borut Sajovic, daje soglasje, da lahko javno predstavitev in javno obravnavo Odloka o spremembah Odloka o razglasitvi Spominskega parka Udin boršt, izvede Mestna občina Kranj, v skladu s 3. točko 58. člena Zakona o ohranjanju narave (Uradni list RS, št. 96/04 – uradno prečiščeno besedilo, 61/06 – ZDru-1, 8/10 – ZSKZ-B in 46/14).

Prosimo, da nam posredujete naznanilo o javni predstavitvi in javni obravnavi, da ga bomo objavili tudi na naših oglasnih deskah in spletni strani.

Lepo pozdravljeni!

Pripravil/a:  
Mojca Švařger,  
višja svetovalka



mag. Borut Sajovic,  
Župan

Poslano:

- naslovníku

Vložiti:

- zadeva, tu



Številka: 007-3/2018-4  
Datum: 26.3.2018

Mestna občina Kranj, na podlagi 58. člena Zakona o ohranjanju narave (Ur. list RS, št. 96/04 – uradno prečiščeno besedilo, 61/06 – ZDru-1, 8/10 – ZSKZ-B in 46/14) in 12. člena Zakona o varstvu kulturne dediščine (Uradni list RS, št.16/08, 123/08, 8/11, 30/11 – odl. US, 90/12, 111/13, 32/16)

**SEZNANJA JAVNOST Z OSNUTKOM ODLOKA O SPREMEMBI ODLOKA O RAZGLASITVI SPOMINSKEGA  
PARKA UDIN BORŠT ZA ZGODOVINSKI IN KULTURNI SPOMENIK**

Spoštovani!

Vabimo vas k oddaji pripomb in predlogov na

- Osnutek Odloka o spremembi Odloka o razglasitvi Spominskega parka Udin boršt za zgodovinski in kulturni spomenik; priloga 1 – obrazložitev.

Javna predstavitev bo trajala od 30.3.2018 do 31.5.2018. Vpogled v dokumente je možen na [www.kranj.si](http://www.kranj.si), prostorih Mestne občine Kranj, Slovenski trg 1, Kranj in prostorih KS Goriče, Goriče 21, 4204 Golnik.

Javna obravnava o osnutku Odloka o spremembi Odloka o razglasitvi Spominskega parka Udin boršt za zgodovinski in kulturni spomenik bo dne 19.4.2018 ob 13:00, na Mestni občini Kranj, Slovenski trg 1, Kranj, v sejni sobi 9.

Vaše pripombe in predloge lahko posredujete do 31.5.2018, na e-naslov: [mok\(at\)kranj.si](mailto:mok(at)kranj.si) ali na naslov:

Mestna občina Kranj  
Slovenski trg 1  
4000 Kranj

Boštjan Trilar  
Župan


7  
B



## STROKOVNE PODLAGE ZA SPREMEMBO ODLOKA O RAZGLASITVI

### UDIN BORŠTA ZA SPOMENIK LOKALNEGA POMENA -

*v delu, ki se nanaša na parceli št. 347/1 in 347/2, k.o. Goriče*



*Udin boršt, pogled iz vasi Goriče (Foto: Bernrda Jesenko Filipič, Arhiv ZVKDS, OE Kranj)*

Kranj, Januar 2018



**VSEBINA**

<b>UVOD.....</b>	<b>3</b>
<b>PRAVNE PODLAGE.....</b>	<b>4</b>
<b>STROKOVNE PODLAGE ZA IZVZEM DELA OBMOČJA .....</b>	<b>5</b>
<b>IZ SPOMINSKEGA PARKA UDIN BORŠT (EŠD 5146).....</b>	<b>5</b>
<b>UGOTOVITVE.....</b>	<b>9</b>
<b>POVZETEK.....</b>	<b>10</b>
<b>PREDLOG BESEDILA SKLEPA ODLOKA O SPREMEMBI ODLOKA... ..</b>	<b>11</b>

## UVOD

Na podlagi sklepov sestanka, namenjenega usklajevanju stališč do predloga OPPN za selitev kmečkega gospodarstva Logar iz vasi Goriče na lokacijo Glina, parc. št. 347/1 in 347/2 k.o. Goriče, ki je potekal na Ministrstvu za kulturo, dne 5. 12. 2017, smo na ZVKDS OE Kranj pripravili strokovne podlage za 1. fazo sprememb odloka o razglasitvi Spominskega parka Udin Boršt (EŠD 5246) za zgodovinski in naravni spomenik (Uradni vestnik Gorenjske, št. 20/1985) in sicer v delu, ki se nanaša na varstveni režim za parceli 347/1 in 347/2, k.o. Goriče.

Sestanka smo se udeležili Maja Jeglič, MK, Tadeja Šubic, ZRSVN OE Kranj, Janez Ziherl, Mestna občina Kranj, Andreja Škerjanc, Domplan d.d., Tomo Globočnik, Domplan d.d. in Miloš Ekar ZVKDS OE Kranj.

Na sestanku je bilo dogovorjeno, da se: "k spremembam oz. razveljavitvi in sprejetju novega odloka o razglasitvi (se bo) pristopi v dveh fazah. V prvi fazi bo Zavod OE Kranj pripravil strokovne podlage samo za spremembo odloka, ki se nanaša na omenjeni dve parceli, Mestna občina Kranj (ter občina Naklo in Tržič) pa bo(do) sprejela(č) Odlok o spremembi in dopolnitvi odloka o razglasitvi Spominskega parka Udin Boršt za zgodovinski in kulturni spomenik. V drugi fazi bo pripravljen nov, popravljen odlok, ki ga bodo potrdile vse tri občine."

## PRAVNE PODLAGE

### *Zakonski in podzakonski akti*

- Ustava Republike Slovenije (Ur. l. RS, št. Uradni list RS, št. 33/91-I, 42/97 – UZS68, 66/00 – UZ80, 24/03 – UZ3a, 47, 68, 69/04 – UZ14, 69/04 – UZ43, 69/04 – UZ50, 68/06 – UZ121,140,143, 47/13 – UZ148, 47/13 – UZ90,97,99 in 75/16 – UZ70a)
- Zakon o varstvu kulturne dediščine (Uradni list RS, št. 16/08, 123/08, 8/11 – ORZVKD39, 90/12, 111/13 in 32/16)
- Zakon o urejanju prostora (Uradni list RS, št. 61/17)
- Zakon o prostorskem načrtovanju (Uradni list RS, št. 33/07, 70/08 – ZVO-1B, 108/09, 80/10 – ZUPUDPP, 43/11 – ZKZ-C, 57/12, 57/12 – ZUPUDPP-A, 109/12, 76/14 – odl. US, 14/15 – ZUUJFO in 61/17 – ZUreP-2)
- Zakon o graditvi objektov (Uradni list RS, št. 102/04 – uradno prečiščeno besedilo, 14/05 – popr., 92/05 – ZJC-B, 93/05 – ZVMS, 111/05 – odl. US, 126/07, 108/09, 61/10 – ZRud-1, 20/11 – odl. US, 57/12, 101/13 – ZDavNepr, 110/13, 19/15, 61/17 – GZ in 66/17 – odl. US)
- Pravilnik o registru nepremične kulturne dediščine (Uradni list RS, št. 25/02, 16/08 – ZVKD-1 in 66/09)
- Zakon o ohranjanju narave (Uradni list RS, št. 96/04 – uradno prečiščeno besedilo, 61/06 – ZDru-1, 8/10 – ZSKZ-B in 46/14)

### *Sprejete in ratificirane mednarodne pogodbe*

- Zakon o ratifikaciji Evropske kulturne konvencije št. 18 (ur.l. RS št. 7/093)
- Zakon o ratifikaciji Drugega protokola k Haaški konvenciji iz leta 1954 o varstvu kulturnih dobrin v primeru oboroženega spopada (Uradni list RS – Mednarodne pogodbe, št. 22/03)
- Zakon o ratifikaciji Evropske konvencije o krajini (Uradni list RS – Mednarodne pogodbe, št. 19/03)
- Zakon o ratifikaciji Evropske konvencije o varstvu arheološke dediščine (spremenjene) (MEKVA.D, Ur.l. RS – Mednarodne pogodbe, št. 7-21/99, 24/99) – t- im. Malteška konvencija

### *Druge pravno-formalne podlage:*

- Odlok o strategiji prostorskega razvoja Slovenije (Uradni list RS, št. 76/04, 33/07 – ZPNačrt in 61/17 – ZUreP-2)
- Uredba o prostorskem redu Slovenije (Uradni list RS, št. 122/04, 33/07 – ZPNačrt in 61/17 – ZUreP-2)
- Občinski razglasitveni akti:
- Odlok o razglasitvi Spominskega parka Udin boršta za zgodovinski in naravni spomenik (Uradni vestnik Gorenjske, št. 20/84-229)

## STROKOVNE PODLAGE ZA IZVZEM DELA OBMOČJA IZ SPOMINSKEGA PARKA UDIN BORŠT (EŠD 5146)

Udin boršt je po odloku iz leta 1985 (Uradni vestnik Gorenjske, št. 20, 13.12.1985) zgodovinski in kulturni spomenik lokalnega pomena, razglašen v občini Kranj in Tržič, kasneje (po ustanovitvi leta 1994), je odlok sprejela tudi občina Naklo. Besedilo odloka je pripravil takratni Zavod za varstvo naravne in kulturne dediščine v Kranju.

Območje sedanjega varovanja obsega 1754 hektarov površin, večinoma pokritih z gozdom na zakraseli konglomeratni vzpetini, le manjši del zavarovanega območja je nižinski in to predvsem v njegovem vzhodnem delu, ki se približuje cesti Kranj – Golnik, oz. jo v delu, ki sega do vasi Goriče, tudi prečka.



*Pogled na Udin boršt med Strabinjem in Dupljami (Foto: BJF, Arhiv ZVKDS, OE Kranj)*

S stališča varstva kulturne dediščine so vrednote, ki so narekovale zavarovalne ukrepe, predvsem: arheološke ostaline naselitve območja v mlajši kameni dobi (Gradišče na Štuclju nad Pivko), iz železne dobe, časa rimskega imperija, ostanki zgodnje srednjeveške poselitve, cerkve, dvorec, in kapelice iz časa gotike, renesanse in baroka, spominska obeležja dogodkov iz druge svetovne vojne oz. NOB.




*Spodnje Duplje – Hiša Spodnje Duplje 47 (EŠD 5169) (Foto: BJF, Arhiv ZVKDS, OE Kranj)*

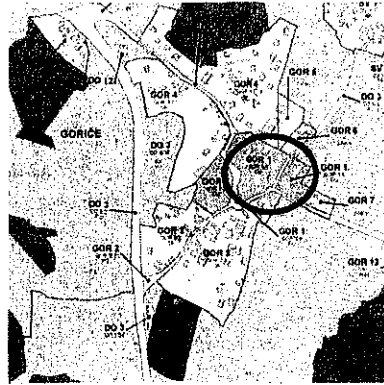
Krajinska slika območja se je od časa njegove razglasitve za kulturni in naravni spomenik precej spremenila predvsem v njegovem južnem delu (presekala ga je avtocesta A2 Kranj – Jesenice), nova pozidava v vseh treh občinah se je približala ali celo ponekod (predvsem v občin Naklo), zajedla v rob varovanega območja.

Zavod za varstvo narave, območna enota Kranj, je leta 2009, na podlagi pobude občine Ministrstva za okolje in prostor pripravil Strokovni predlog za zavarovanje Udin boršta, v katerem med drugim ugotavlja: »Analiza odloka (citirani odlok op. avt.) je pokazala, na pomanjkljivosti in neskladja s sedanjo zakonodajo ter druga neskladja s pravnega in sistemskega vidika. Ugotovljeno je tudi, da so nekateri varstveni režimi neustrezni. Ob preverjanju meje obstoječega območja parka smo nekatere dele izločili in pripravili predlog nove meje.« (Zavod RS za varstvo narave, območna enota Kranj, Kranj, april 2009). Gre za celoten nižinski del sedanjega varovanega območja v njegovem vzhodnem delu, kamor spadata tudi parceli 347/1 in 347/2, k.o. Goriče, kar je razvidno tudi iz priložene fotokopije predloga nove meje odloka v omenjenem gradivu).


Kmetijsko gospodarstvo Logar leži v strogem središču vasi Goriče, kjer ga na severu omejuje območje župne cerkve sv. Andreja, objekt krajevne skupnosti in sosednje kmetijsko gospodarstvo, na vseh ostalih straneh je omejeno z lokalno cestno infrastrukturo, kjer nima prostora za širjenje in uvajanje sodobnih tehnoloških postopkov na tej lokaciji, zato so lastniki v letu 2016 sprožili ustrezne postopke za pridobitev dokumentacije za selitev kmečkega gospodarstva iz vasi.



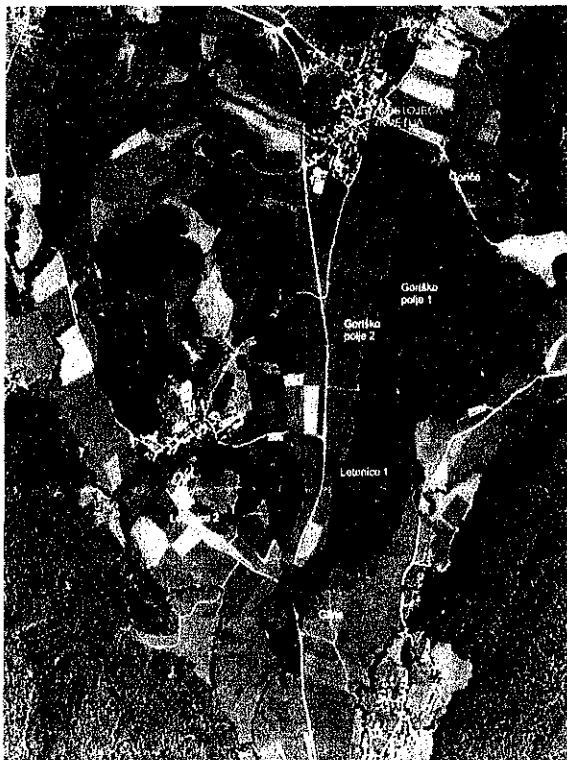
*Ortofoto vasi Goriče – kmetija Logar*





*Namenska raba*



Podjetje Domplan d.d. je leta 2016 pripravilo gradivo za pridobitev predhodnega mnenja za selitev kmetijskega gospodarstva ter elaborat vrednotenja šestih možnih lokacij za selitev kmetijskega gospodarstva, vseh umeščenih južno od vasi Goriče.



Kot najprimernejša se je izkazala lokacija Glina na območju parcel št. 347/1 in 347/2 k.o. Goriče.



*Kataster*

*Dejanska raba*

*OPPN*

*Omejitve in varovanja*

*GJI*

## PRILOGE

- Seznam kulturne dediščine v Udin borštu iz odloka o razglasitvi
- Zemljevid predlaganega popravka meja Spominskega parka, kot jih je 2009 pripravil Zavod za varstvo narave, OE Kranj



**Z Odlokom o razglasitvi Spominskega parka Udin boršt za zgodovinski in kulturni spomenik [Uradni vestnik Gorenjske, št. 20/85-229] so razglašene naslednje enote oz. KS (v občinah Naklo in Kranj):**

<b>Esđ</b>	<b>Ime</b>
2832	Zgornje Duplje - Cerkev sv. Mihaela
5146	Udin boršt - Spominski park Udin boršt
5147	Letenice - Klemenčevo gradišče
5148	Zgornje Duplje - Arhovo gradišče
5149	Naklo - Gradišče na Štuclju nad Pivko
5150	Cegelnica - Spominsko znamenje ustanovitvi Kranjske čete
5151	Cegelnica - Hiša Cegelnica 16
5152	Udin boršt - Spomenik partizanskemu taborišču Kapnik
5153	Udin boršt - Taborišče Kokrške čete nad Letenicami
5154	Letenice - Spomenik padlim borcem Kokrške čete
5155	Udin boršt - Kraj počivališča in spopada 2. bataljona Kokrškega odreda
5156	Udin boršt - Spominsko znamenje 6 padlim borcem na Težičevem hribu
5157	Strahinj - Grobišče borcev 2. bataljona Kokrškega odreda
5158	Udin boršt - Obveščevalna točka Poljana
5159	Udin boršt - Spominsko znamenje 13 padlim borcem nad Kamnjekom
5160	Udin boršt - Grob Ivana Šparovca na Pečicah
5161	Strahinj - Spominska plošča Katarini in Rudiju Mede
5162	Sleme pri Seničnem - Spominsko znamenje sklepu o pričetku upora
5163	Naklo - Kapelica pri hiši Glavna cesta 63
5164	Spodnje Duplje - Vaznikarjeva kapelica
5165	Spodnje Duplje - Graščina Duplje
5166	Naklo - Hiša Glavna cesta 63
5167	Spodnje Duplje - Hiša Spodnje Duplje 6
5168	Spodnje Duplje - Kajža Spodnje Duplje 42
5169	Spodnje Duplje - Vogvarjeva hiša

Leta 2002 je bil objavljen odlok občine Naklo, ki je nekaj KS derazglasil, vendar je bil odlok za del v občini Naklo preklican 17.9.2002.

Magda Miklavčič Pintarič  
podsekretarka



REPUBLIKA SLOVENIJA

MINISTRSTVO ZA KULTURO

DIREKTORAT ZA KULTURNO DEDIŠČINO

INDOK center

Maistrova ulica 10, 1000 Ljubljana, Slovenija  
T: 01 400 79 41, F: 01 369 59 01



ZAVOD REPUBLIKE SLOVENIJE  
ZA VARSTVO NARAVE

Pobredovans Douplan  
10.10.2017 Susj  
OBMOČNA ENOTA KRANJ

Planina 3 | 4000 Kranj  
T 04 20 19 460 | F 04 20 19 466

E zrsvn.oekr@zrsvn.si | www.zrsvn.si

Številka: 2-III-437/1-O-17/MR  
Datum: 6.10.2017

Mestna občina Kranj  
Urad za okolje in prostor  
Slovenski trg1  
Kranj 4000

Sig. znak

Vredn.

48/10 | 350-68/17 + 13 |  
4506/17

**ZADEVA: Naravovarstvene smernice za Občinski podrobni prostorski načrt za preselitev kmetijskega gospodarstva Logar**

Na osnovi vaše vloge št. 350-68/2017-7-(48/10), z dne 20.9.2017, prejete dne 25.9.2017 izdajamo v skladu s 97. in 98. členom Zakona o ohranjanju narave (Uradni list RS, št. 56/1999, 31/2000 - popr., 110/2002 - ZGO-1, 119/2002, 41/2004, 61/2006 - ZDru-1, 32/2008 - Odl. US, 8/2010 - ZSKZ-B, 46/2014; v nadaljevanju ZON), naravovarstvene smernice za Občinski podrobni prostorski načrt za preselitev kmetijskega gospodarstva Logar.

Vlogi ste priložili:

- Elaborat vrednotenja lokacij za selitev kmetijskega gospodarstva Logar, Domplan, december 2016,
- osnutek OPPN,
- grafične priloge,
- mnenje Zavoda za varstvo kulturne dediščine Slovenije,
- mnenje Kmetijsko svetovalne službe.

Prostorski akt se nanaša na ureditveno območje OPPN parc. št. 347/2 in 347/1-del k.o. Goriče. Območje OPPN je veliko cca 1,2 ha (12509,79 m<sup>2</sup>).

Predmet prostorskega akta je preselitev kmetijskega gospodarstva iz vasi Goriče na novo lokacijo, kjer je mogoč nadaljnji razvoj kmetije. Zemljišča imajo status zavarovanega območja in naravne vrednote:

- Spominski park Udin boršt, ki je zavarovan z Odlokom o razglasitvi Spominskega parka Udin boršt za zgodovinski in kulturni spomenik (Uradni vestnik Gorenjske št. 19/83, 1983),
- naravna vrednota državnega pomena Udin Boršt – osameli kras (št. 1878, Pravilnik o določitvi in varstvu naravnih vrednot (Uradni list RS, št. 111/04, 70/06, 58/09, 93/10 in 23/15).

Načrtovana gradnja kmetijskih objektov ni v neskladju s cilji in varstvenimi režimi zavarovanega območja ter usmeritvami za varstvo naravnih vrednot. Obenem gre za območje, kjer varovane

naravovarstvene vsebine niso izrazito poudarjene, zato priprava naravovarstvenih smernic in naravovarstvenega mnenja ni potrebna.

S spoštovanjem!



Vodja OE:

**Metod Rogelj, umiv. dipl. biol.**  
**visoki naravovarstveni svetnik**

A handwritten signature in black ink, appearing to read "Metod Rogelj".

