



Občina Tolmin

Ulica padlih borcev 2,
5220 TOLMIN

Oddelek za okolje in prostor

Številka: 478-0137/2009

Datum: 12. 5. 2017

Občinski svet Občine Tolmin je na podlagi 23. člena Zakona o graditvi objektov (uradno prečiščeno besedilo) (ZGO-1-UPB1)(Uradni list Republike Slovenije, št. 102/2004, 14/2005, 120/2006, 126/2007, 108/2009, 61/2010, 20/2011, 57/2012, 101/2013 in 19/2015), 8. člena Odloka o kategorizaciji občinskih cest v Občini Tolmin (Uradni list Republike Slovenije, št. 42/2009), 3. člena Odloka o občinskih cestah (Uradni list Republike Slovenije, št. 86/2015) in na podlagi 21. člena Statuta Občine Tolmin (Uradni list Republike Slovenije, št. 13/2009, 17/2011 in 106/2015), v zadevi odvzema statusa grajenega javnega dobra na zemljišču v k.o. 2240 Rut, na seji dne.....sprejel naslednji

SKLEP

I.

Zemljišču na parceli št. 752/19 v izmeri 48 m² (ID znak: 2240-752/19)(ID 6702552), k. o. 2240 Rut, ki je vknjiženo kot lastnina Občine Tolmin z zaznamovanim statusom grajenega javnega dobra lokalnega pomena – cesta, se odvzame status grajeno javno dobro lokalnega pomena - cesta.

II.

Pri zemljišču iz prve točke tega sklepa se dovoli izbris zaznambe ID 12200351, da je zemljišče grajeno javno dobro lokalnega pomena - cesta.

III.

Ta sklep začne veljati takoj.

Uroš Brežan
ŽUPAN

Sklep prejmejo:

- Oddelek za okolje in prostor
- zapisnik seje
- arhiv

Obrazložitev

Župan Občine Tolmin je vložil zahtevo, da se za zemljišče, ki je navedeno v prvi točki predlaganega sklepa ugotovi, da so podani pogoji za odvzem statusa grajeno javno dobro lokalnega pomena.

Navedeno zemljišče predstavlja parcelo, ki je bila v naravi del javne površine kategoriziranih občinskih javnih poti v naselju Rut. Zemljiškoknjižno stanje zemljišča je v celoti urejeno. Po namenski rabi je navedeno zemljišče razvrščeno v območju stavbnih zemljišč.

V 2. členu Zakona o graditvi objektov je določeno, da so grajeno javno dobro zemljišča, namenjena takšni splošni rabi, kot jo glede na namen njihove uporabe določa zakon oziroma predpis izdan na podlagi zakona, in na njih zgrajeni objekti, če so namenjeni splošni rabi. Grajeno javno dobro lokalnega pomena je grajeno javno dobro, ki sodi v omrežje gospodarske javne infrastrukture lokalnega pomena in javna površina na njih, kakor tudi objekti ali deli objektov, katerih uporaba je pod enakimi pogoji namenjena vsem, kot so ceste oziroma druge javne prometne površine lokalnega pomena npr igrišče, parkirišče, park, zelenica ipd.

V 23. členu Zakona o graditvi objektov je med drugim določeno, da objektu oziroma delu objekta, ki ima po določbah tega zakona pridobljen status grajenega javnega dobra lokalnega pomena se takšen status lahko odvzame z odločbo, ki jo na podlagi sklepa pristojnega občinskega organa, po uradni dolžnosti, izda tisti upravni organ, ki je status podelil. Pristojni občinski organ izda sklep na zahtevo, ki jo lahko vloži župan. Zahtevi župana mora biti priložena:

- a) obrazložitev nameravanega odvzema statusa grajenega javnega dobra in
- b) dokazilo, da nepremičnina oziroma njen del, ki ima pridobljen status grajenega javnega dobra, ne služi več namenu, za katerega ji je bil dodeljen status.

Status grajenega javnega dobra lahko preneha tudi, če je objekt oziroma njegov del, ki ima pridobljen status grajenega javnega dobra v celoti uničen, in ga ni mogoče obnoviti in je zato onemogočena njegova splošna raba ali pa, če se zgradi drug objekt, ki pridobi status grajenega javnega dobra z enakim namenom splošne rabe, kot ga ima sedanji objekt oziroma njegov del, ki ima pridobljen takšen status in se ga zato lahko opusti. V takšnem primeru pristojni občinski organ izda sklep iz tega člena na zahtevo, ki jo lahko vloži župan, če je takšni zahtevi priložen zemljiško katastrski načrt, izdelan v skladu z geodetskimi predpisi, iz katerega izhaja, da objekta ni več.

K alineji a)

Občanka z Jesenic je predlagala odvzem statusa javnega dobra na parceli št. 752/19 k. o. Rut. S tem bi zaokrožila zemljišče ob njeni hiši v Rutu 39. Zaprošena površina je bila del poti, ki se za ta namen ne uporablja.

Parcelacija zemljišča je bila izvedena po naročilu Občine. Po končanem upravnem postopku evidentiranja sprememb meja in parcelacije so novi katastrski in zemljiškooknjižni podatki za zaproseno parcelo naslednji: 752/19 v izmeri 48 m² k. o. 2240 Rut (ID znak: 2240 752/19)(ID 6702552).

Po 8. Členu Odloka o kategorizaciji občinskih cest v Občini Tolmin (Uradni list Republike Slovenije, št. 42/2009) je bila prejšnja parcela št. 752/16 k. o. Rut kategorizirana kot javna pot Rut – vaške poti, z več številkami.

Krajevna skupnost Rut - Grant je v mnenju med drugim navedla, da zaradi rešitve spora med sosedoma, v kolikor obstaja možnost legalizacije gradnje objektov na javnem dobrem obeh lastnikov, da se to ugodi obema. Včasih je mimo/pod omenjenimi objekti res potekala pot, sedaj pa jo nihče od vaščanov ne uporablja več.

Lastnica nepremičnin parc. št. 1/19 k. o. Rut je podala mnenje, da ne nasprotuje odvzemu statusa javnega dobra in prodaji parcele, enako lastnik zemljišča na parceli št. 92/2 k. o. Rut, ki je podal mnenje dne 3. 11. 2015 in je navedel, da ne nasprotuje odvzemu javnega dobra in prodaji zaprosenega dela parcele z dostavkom, da sedaj tega dela poti ne uporabljajo več oziroma zelo redko, zato jih prodaja ne moti.

Mnenje Oddelka za okolje in prostor Občine Tolmin k odvzemu statusa grajeno javno dobro na navedeni parceli je na podlagi pridobljenih podatkov pozitivno.

Odbor za okolje in prostor pri Občinskem svetu Občine Tolmin je po obravnavi zbranega gradiva na seji dne 31.3.2017 podal mnenje, da se postopek v smeri razpolaganja z zaprosenim zemljiščem lahko nadaljuje.

K alineji b)

Prilagamo kopijo vloge predlagateljice, kopijo mnenja KS Rut - Grant, ortofoto posnetek, iz katerega je razvidna dejanska raba zemljišča, kopijo odločbe o parcelaciji z načrtom parcele, kopijo obvestila o

katastrskih podatkih parcele, izpisek iz zemljiške knjige, kopijo mnenj sosedov, podatke o parceli. Iz navedenih listin izhaja, da zemljišče parcelna št. 752/19 k. o. Rut ne služi več namenu, za katerega mu je bil status grajeno javno dobro podeljen.

Ker so izpolnjeni pogoji za odvzem statusa grajenega javnega dobra, je občinska uprava pripravila Občinskemu svetu v sprejem sklep, kot izhaja iz izreka.

Pripravil
Miran Mavri
svetovalec

Mag. Miran Drole
Vodja Oddelka

ČEBULJ KATJUŠA
Begunje 48
4275 BEGUNJE



OBČINA TOLMIN
Ulica padlih borcev 2
Pravna služba g. Mavri Miran
5220 TOLMIN

OBČINA TOLMIN	
PREJETO	28-04-2015
ŠIF. ZIL.	ŠTEVILN. ZADATVE
	478-0137/2009/56

Miran Mavri

ZADEVA: Predlog za ureditev parcele v Rutu

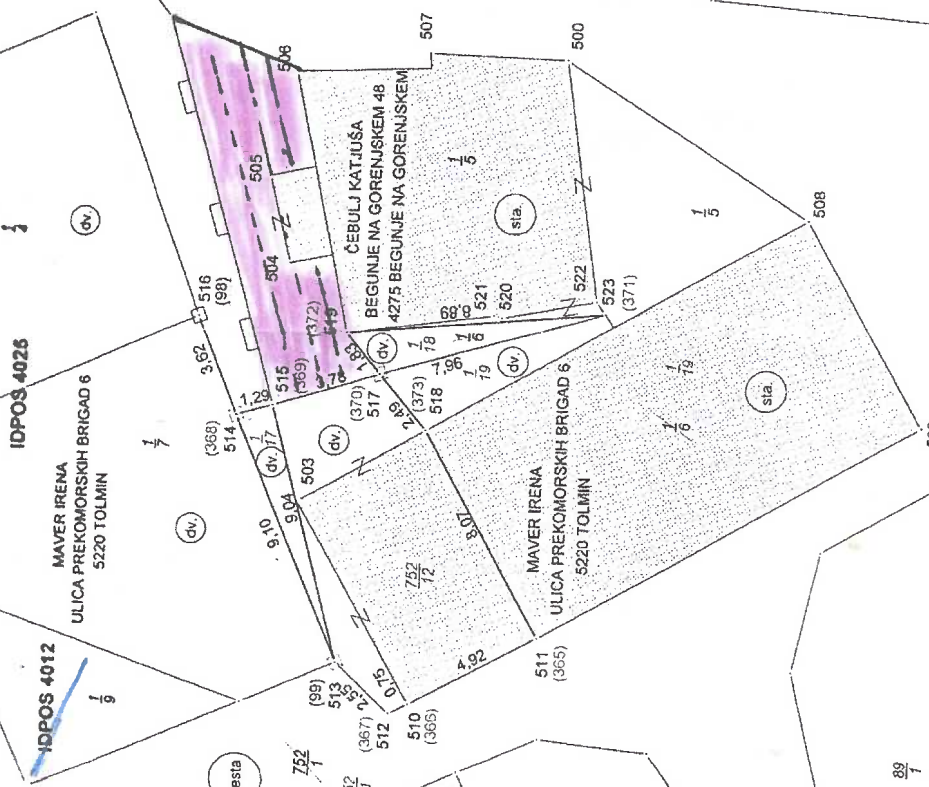
Po sestanku, ki smo ga imeli v Rutu dne 16.4.2015 in telefonskem pogovoru z očetom, da bi nekako uredili spor glede ureditve parcele v k.o. Rut vam pošiljamo še pisni predlog z naše strani.

Hvala za razumevanje in lep pozdrav.

Begunje, dne 24.4.2015

Čebulj Katjuša

BEKUNJE NA GORENJSKEM
4275 BEGUNJE NA GORENJSKEM



GEOTEAM d.o.o.

Podjetje za geodezijo, projektiranje in inženjering
Na Logu 10, 5220 Tolmin
TTR: 04753-0000969031 DAVČNA ŠT.: 93719841
Tel.: 05/38-10-146, faks.: 05/38-82-109
Internetna stran: <http://www.geoteam.si>
elektronska pošta: info@geoteam.si

SKICA TERENSKE MERITVE

KATASTRSKA OBČINA	RUT	Merilo:	Datum:	Ime in priimek
ŠT. VLOGE	151-1/2009	1 : 250	03.11.2009	Borut Kranjc, dipl.inž.geod.

Začetni prikaz



OZNAČENA PARCELA: katastrska občina: 2240-RUT, parcela: 1/5

prejeto 17.11.2015

Krajevna skupnost Rut-Grant
Rut 29
5242 Grahovo ob Bači

 OBČINA TOLMIN		
17 -11- 2015		
Prejeto		
DM	ŠIFRA ZADEVE	PRILOGE
	478-0137/2009/63	

Občina Tolmin
g. Miran Mavri
Ul .padlih borcev 2
5220 Tolmin



Grant, 15.11.2015

Zadeva: Mnenje KS Rut Grant

Spoštovani!

Skladno z vašim dopisom, ki smo ga prejeli 18.10.2015, v zvezi z zadevo Čebulj, vam sporočamo, da je Svet KS je na redni seji, dne 14.11.2015 sprejel naslednje stališče:

Za nemoteno bivanje so obvezni urejeni medsosovski odnosi. Ker se spor med lastnikoma Maver in Čebulj vleče že več let, želimo, da v kolikor obstaja možnost legalizacije gradnje objektov na javnem dobro **obeh lastnikov**, da se to ugodni **obema**. Včasih je mimo/pod omenjenimi objekti res potekala pot, sedaj pa jo nihče od vaščanom ne uporablja več.

Lep pozdrav,

Svet KS Rut-Grant
Predsednik Ivan Kemperle



ŠTENDLER VIKTOR ANGEL
RUT 38
5242 GRAHOVO OB BAČI

 OBČINA TOLMIN		
05-11-2015		
Prejeto		
DM	SIFRA ZADEVE	PRILOGE
	478-0137	2009 / 62

OBČINA TOLMIN
ULICA PADLIH BORCEV 2
5220 TOLMIN



Zadeva: MNENJE

V zvezi z vašim dopisom z dne 15.10.2015, glede odvzema javnega dobra in prodaje dela parcele št. 752/16 k. o. Rut, kot predlaga Katjuša Čebulj, vam sporočam, da ne nasprotujem odvzemu statusa javnega dobra in prodaji zaprosenega dela parcele.

Sedaj tega dela parcele ne uporabljamo več, oziroma zelo redko, zato nas prodaja ne moti.

V Rutu, dne 7. 11. 2015.

Podpis

Miran Mavri

Od: Valentin Maver [tinem@rut.si]
Poslano: 21. oktober 2015 12:06
Za: Miran Mavri
Zadeva: prošnja za mnenje
Priloge: SKMBT_C22015102112130.pdf

Pozdravljen g. Mavri,
V priponki pošiljam skeniran dopis kot odgovor na Vaš dopis z dne 14.10.2015.
Lp Tine

Maver Irena

Prekomorskih brigad 6

5220 Tolmin

Občina Tolmin

Ulica padlih borcev 2

5220 Tolmin

Oddelek za okolje in prostor

Datum: 21.10.2015

Zadeva: **Prošnja za mnenje**

Zveza: Vaš dopis št.: 478-0137/2009 z dne 14.10.2015

Predlogu ga. Čebulj Katjuše, ki se nanaša na odvzem statusa javnega dobro in prodaje / nakup le tega, razvidno iz dopisa občine Tolmin in označenega v prilogi dopisu ge. Čebulj Katjuše z dne 24.4.2015 **ne nasprotujem.**

Lepo pozdravljeni.

za
[Signature]





Posnato dne 5.1.2017
Jusov



Posnato dne 5.1.2017
- Jarm



REPUBLIKA SLOVENIJA
MINISTRSTVO ZA OKOLJE IN PROSTOR
GEODETSKA UPRAVA REPUBLIKE SLOVENIJE
Območna geodetska uprava Nova Gorica
Geodetska pisarna Tolmin

Tumov drevored 4, 5220 Tolmin

T: 05 380 15 00
E: Pisarna.Gutolm@gov.si
www.gu.gov.si

		OBČINA TOLMIN	
PREJETO		03-03-2017	PRILOGE
SIG. ZN.	ŠTEVILKA ZADEVE		
	478-013f/2009-77		
<i>Miran Mavri</i>			

K.o.: **2240 Rut**
IDPOS: **6034**



Številka dokumenta: **02112-32/2017-2**
Datum izdaje: **02.03.2017**

Geodetska uprava Republike Slovenije, Območna geodetska uprava Nova Gorica izdaja na podlagi 30. člena Zakona o geodetski dejavnosti - ZGeoD-1 (Uradni list RS, št. 77/2010) na zahtevo, ki jo je vložil

Miran Mavri, pooblaščenec **Občine Tolmin, Ulica padlih borcev 2, 5220 Tolmin**

v postopku EVIDENTIRANJA UREJENE MEJE IN PARCELACIJE naslednjo

ODLOČBO

- V katastrski občini 2240 Rut se kot urejen evidentira del meje parcele 752/16 s sosednjima parcelama 1/5 in 1/16.
- V katastrski občini 2240 Rut se v postopku evidentiranja parcelacije ugotovijo naslednje spremembe:

ukinjene parcele	nove parcele
752/16	752/18, 752/19

3. Grafični prikaz urejene meje in stanja parcel po opravljeni parcelaciji z označenimi zemljiškokatastrskimi točkami in vpisanimi parcelnimi številkami je obvezna priloga temu aktu.

4. Stroškov postopka ni.

Obrazložitev:

Predstavniki geodetskega podjetja GEO-BIRO d.o.o. je, s pooblastilom v uvodu navedene stranke, dne 20.1.2017 na Območni geodetski upravi Nova Gorica (v nadaljevanju geodetska uprava), vložil zahtevo za uvedbo postopka evidentiranja urejenega dela meje parcele 752/16 s sosednjima parcelama 1/5 in 1/16 in parcelacije parcele 752/16 v katastrski občini 2240 Rut.

Zahtevi je bil priložen elaborat, ki ga je, po določbah Zakona o evidentiranju nepremičnin - ZEN (Uradni list RS, št. 47/2006, 65/2007 - Odločba US, 106/2010 - ZDoh-2H, 47/2012 - ZUKD-1A, 79/2012 - Odločba US in 55/2013-ZUKD-1B) in Pravidnika o urejanju mej ter spreminjanju in evidentiranju podatkov v zemljiškem katastru (Uradni list RS, št. 8/2007 in 26/2007), izdelalo

geodetsko podjetje GEO-BIRO d.o.o., Prvomajska ulica 37, 5000 Nova Gorica. Elaborat je potrdil odgovorni geodet Valter Podbršček, inž. geod..

Navedbe glede parcel in zemljiško katastrskih točk v nadaljevanju se nanašajo na katastrsko občino 2240 Rut, v kolikor katastrska občina ni posebej navedena.

V skladu z določili 28. in 48. člena ZEN se postopek evidentiranja urejene meje in parcelacije uvede na zahtevo lastnika parcele. Geodetska uprava je z vpogledom v elektronsko zemljiško knjigo ugotovila, da je Občina Tolmin, ki je vložila zahtevo, lastnik parcele 752/16.

V nadaljevanju je bilo ugotovljeno, da je bil zahtevi priložen ustrezen elaborat, katerega vsebino predpisujeta ZEN in Pravilnik o urejanju mej ter spreminjanju in evidentiranju podatkov v zemljiškem katastru.

Iz elaborata je razvidno, da so kot stranke v postopku sodelovali:

parcele	lastniki oz. upravljavci parcel
752/16	Občina Tolmin, Tolmin, Ulica padlih borcev 2, 5220 Tolmin, pooblaščenec Miran Mavri
1/5, 1/16	Čebulj Katjuša, Cesta Cirila Tavčarja 1, 4270 Jesenice

Geodetska uprava je z vpogledom v elektronsko zemljiško knjigo preverila, ali je bila lastnikom parcele, katere meja se je urejala, in lastnikom sosednjih parcel zagotovljena možnost udeležbe na mejni obravnavi. Pri tem je ugotovila, da so bile zgoraj navedene stranke na dan mejne obravnave vpisane kot lastniki v zemljiški knjigi.

Geodetska uprava je opravila preizkus vloge po 35. in 51. členu ZEN in ugotovila, da ni razlogov za zavrženje oz. zavrnitev.

Geodetska uprava je ugotovila, da je pogoj prvega odstavka 49. člena ZEN izpolnjen, ker je del meje parcele, ki se je dotika novi del meje, ki nastane z delitvijo, urejen v tem postopku.

Parcelacija se je izvedla na zahtevo in pod pogoji, ki jih je navedel lastnik predmetne parcele.

Vse zgoraj navedene stranke so na mejni obravnavi v zapisniku št. 108-2016 z dne 5.1.2017 podpisale izjavo o strinjanju s potekom predlagane meje.

Geodetska uprava je preverila, ali podatki o mejah, novih delih mej in parcelah omogočajo njeno evidentiranje ter ugotovila, da je ta pogoj izpolnjen.

V skladu z 2. odstavkom 40. člena in 1. odstavkom 52. člena ZEN je geodetska uprava o zahtevi za uvedbo upravnega postopka evidentiranja urejene meje in parcelacije odločila v skrajšanem ugotovitvenem postopku.

Stroški upravnega postopka so tisti, ki so nastali v splošnem upravnem postopku ali zaradi splošnega upravnega postopka geodetski upravi, stranki ali drugemu udeležencu postopka. Če je upravni postopek uveden na zahtevo stranke, krije osebne stroške zaradi udeležbe in stroške pravnega zastopanja v tem postopku vsaka stranka sama. O stroških, ki so nastali geodetski upravi ali drugemu udeležencu postopka, pa se odloči v skladu z določili Zakona o splošnem upravnem postopku - ZUP (Uradni list RS, št. 24/2006-u.p.b. in nasl.). V upravnem postopku niso nastali stroški v smislu določil 13. člena ZEN in 113. člena ZUP, zaradi česar je odločeno, da stroškov postopka ni.

Odločba je izdana na podlagi 40. in 52. člena ZEN in 118. člena ZUP.

Po dokončnosti te odločbe bo geodetska uprava evidentirala urejeno mejo in nov del meje kot urejen del meje v zemljiškem katastru in izdala obvestilo o površinah parcel, ki imajo mejo urejeno in novih parcel.

Takse prosto po 2. točki 23. člena Zakona o upravnih taksah - ZUT (Uradni list RS, št. 106/2010-u.p.b. in nasl.).

Pouk o pravnem sredstvu:

Zoper to odločbo je dovoljena pritožba v roku 15 dni od prejema. O pritožbi odloča Ministrstvo za okolje in prostor, Ljubljana, Dunajska cesta 48, 1000 Ljubljana. Pritožbo se pošlje po pošti Območni geodetski upravi Nova Gorica, Geodetska pisarna Tolmin, Tumov drevored 4, 5220 Tolmin. Na naslovu katerekoli organizacijske enote Geodetske uprave Republike Slovenije se lahko pritožba izroči neposredno ali pa poda pritožba tudi ustno na zapisnik. Če je pritožba poslana priporočeno po pošti, se šteje, da je prispela pravočasno, če je oddana na pošto zadnji dan pritožbenega roka. Za pritožbo je potrebno plačati upravno takso po tarifni številki 2 Zakona o upravnih taksah - ZUT (Uradni list RS, št. 106/2010-u.p.b. in nasl.) v znesku 18,10 EUR.

Taksa se lahko plača z nakazilom na račun št. SI56 0110 0100 0315 637, sklic št. 11 25526-7111002-12003217 ali v pristojni geodetski pisarni oziroma Območni geodetski upravi (v gotovini ali s plačilno/kreditno kartico Maestro, Activa, Activa Maestro, American Express, Mastercard, Visa). Če bo taksa plačana z nakazilom, je potrebno pritožbi priložiti potrdilo o plačilu upravne takse (plačilni nalog UPN, obdelan s strani banke/pošte ali izpisek razčlenitve prometa denarnih sredstev v breme računa Uprave za javna plačila RS ali banke ali spletno potrdilo o opravljenem plačilu (Klik, Abanet, SKBnet, Bankanet, ...), iz katerega sta razvidna datum in ID plačila).

Priloga: Grafični prikaz.

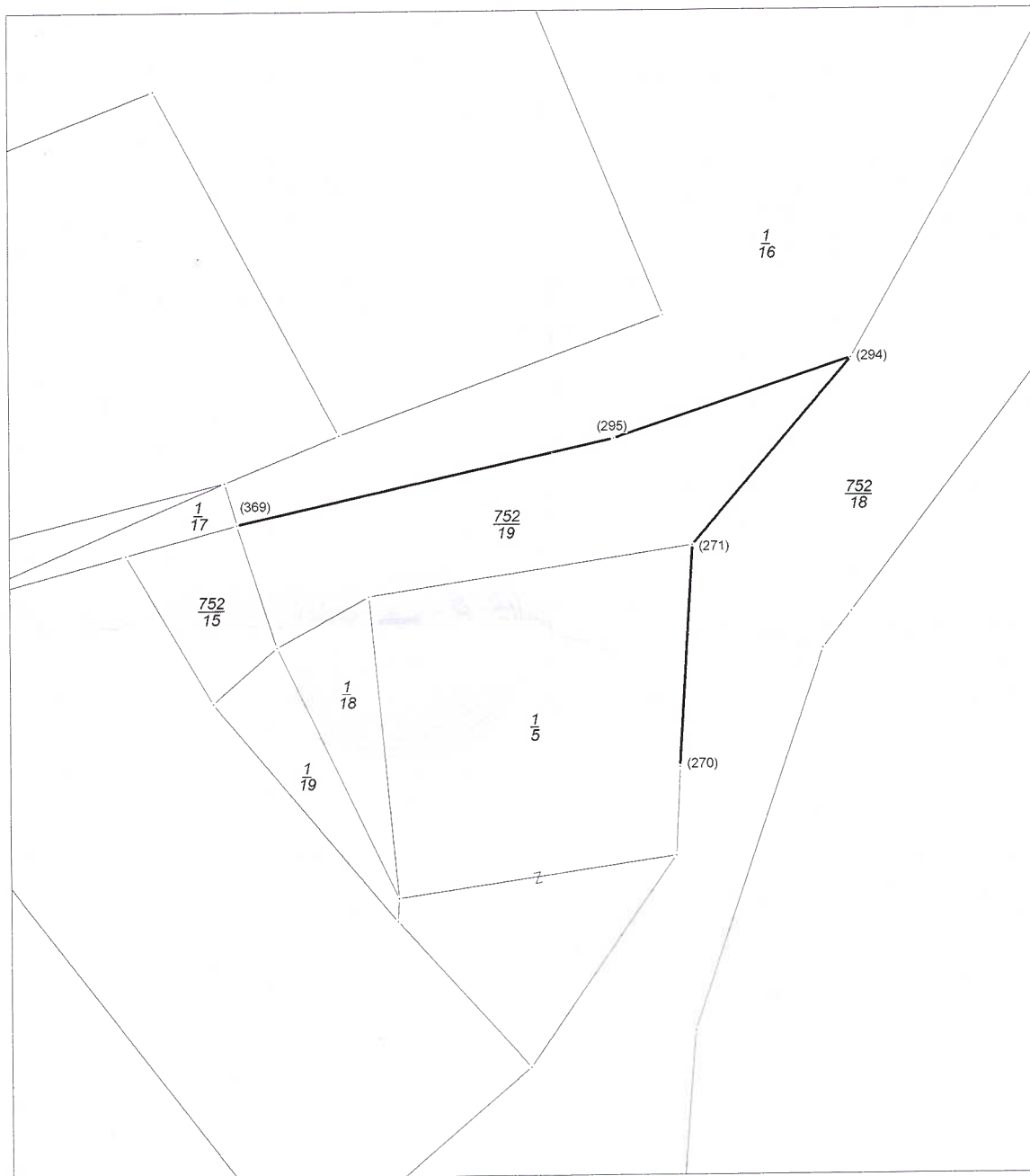
Postopek vodila: Tanja Jurkas
višji svetovalec I



Vročiti:

1. Občina Tolmin, Tolmin, Ulica padlih borcev 2, 5220 Tolmin - osebno
2. Čebulj Katjuša, Cesta Cirila Tavčarja 1, 4270 Jesenice - osebno
3. Dokumentarno gradivo, tu

GRAFIČNI PRIKAZ





REPUBLIKA SLOVENIJA
MINISTRSTVO ZA OKOLJE IN PROSTOR
GEODETSKA UPRAVA REPUBLIKE SLOVENIJE
Območna geodetska uprava Nova Gorica
Geodetska pisarna Tolmin

Tumov drevored 4, 5220 Tolmin

T: 05 380 15 00
E: Pisarna.Gutolm@gov.si
www.gu.gov.si

		OBČINA TOLMIN	
PREJETO		23-03-2017	PRILOGE
SIG. ZN.	ŠTEVILKA DOKUMENTA		
	2478-0137/2009-78		
Miran Man			

K.o.: **2240 Rut**
IDPOS: **6034**



Številka dokumenta: **02112-32/2017- 3**
Datum izdaje: **22.3.2017**

Geodetska uprava Republike Slovenije, Območna geodetska uprava Nova Gorica izdaja na podlagi 30. člena Zakona o geodetski dejavnosti - ZGeoD-1 (Uradni list RS, št. 77/2010) po uradni dolžnosti

v postopku VZDRŽEVANJA ZEMLJIŠKEGA KATASTRA naslednje

OBVESTILO

V zemljiškem katastru v katastrski občini 2240 Rut so bile evidentirane naslednje spremembe:

Stanje pred spremembo:

Št. PL	Parcela	Zemljišče pod stavbo	Št. stavbe	Površina (m2)	Urejena parcela
59	752/16	-	-	5 579	NE
Skupaj:				5 579	

Stanje po spremembi:

Št. PL	Parcela	Zemljišče pod stavbo	Št. stavbe	Površina (m2)	Urejena parcela
59	752/18	-	-	5 531	NE
59	752/19	-	-	48	NE
Skupaj:				5 579	

(PL - posestni list, ZPS - zemljišče pod stavbo, ZPS* - zemljišče pod stavbo pred l. 2006, površina je ocenjena)


Obrazložitev:

Spremembe so bile evidentirane na podlagi odločbe št. 02112-32/2017-2, ki je postala dokončna dne 21.3.2017.

Datum vzpostavitve novega stanja v evidenci zemljiškega katastra: 22.3.2017

Obvestilo je izdano na podlagi 1. odstavka 132. člena Zakona o evidentiranju nepremičnin - ZEN (Uradni list RS, št. 47/2006, 65/2007 - Odločba US, 106/2010 - ZDoh-2H, 47/2012 - ZUKD-1A, 79/2012 - Odločba US in 55/2013-ZUKD-1B).

Takse prosto po 22. členu Zakona o upravnih taksah - ZUT (Uradni list RS, št. 106/2010-u.p.b. in nasl.).



Obvestilo pripravila: Tania Jurkas
višji svetovalec

Poslati navadno:

1. Občina Tolmin, Tolmin, Ulica padlih borcev 2, 5220 Tolmin

Po elektronski poti:


2. Okrajno sodišče - Zemljiška knjiga

Odložiti v:

3. Dokumentarno gradivo, tu

 OBČINA TOLMIN	
PREJETO	29 -03- 2017
SIG. ZN.	ŠTEVILKA ZADEVE
	478 - 0137 / 2009 - 79

Miran Mavri



Informacijski sistem e-ZK



Dn 67374/2017

OBVESTILO O POOČITVI

vrsta postopka: po uradni dolžnosti
vrsta vpisa: vpis poočitve iz 1. ali 2. točke 114. člena ZZK-1 glede zemljiških parcel
glede nepremičnin:

1 katastrska občina 2240 RUT parcela 752/16 (ID 5842106)

Obveščamo vas, da so bili dne 24.03.2017 na podlagi obvestila GURS poočiteni ti vpisi, ki začnejo učinkovati 24.03.2017:

1.

Izbris nepremičnine, ki je v zemljiški knjigi vpisana s temi podatki:

tip nepremičnine:	1 - zemljiška parcela
vir ID znaka:	1 - zemljiški kataster
ID znak:	parcela 2240 752/16
katastrska občina	2240 RUT parcela 752/16 (ID 5842106)

in pri tej nepremičnini **izbris osnovnega pravnega položaja:**

vrsta osnovnega položaja:	101 - vknjižena lastninska pravica
delež:	1/1
imetnik:	
1. matična številka:	<i>podatek ni vpisan</i>
firma / naziv:	Občina Tolmin
naslov:	Ulica padlih borcev 2, 5220 Tolmin

2.

Vpis nove nepremičnine s temi podatki:

tip nepremičnine:	1 - zemljiška parcela
vir ID znaka:	1 - zemljiški kataster
ID znak:	parcela 2240 752/18
katastrska občina	2240 RUT parcela 752/18 (ID nova nepremičnina)

in pri tej nepremičnini **vpis osnovnega pravnega položaja:**

vrsta osnovnega položaja:	101 - vknjižena lastninska pravica
delež:	1/1
imetnik:	
1. matična številka:	<i>podatek ni vpisan</i>
firma / naziv:	Občina Tolmin
naslov:	Ulica padlih borcev 2, 5220 Tolmin

3.

Vpis nove nepremičnine s temi podatki:

tip nepremičnine:	1 - zemljiška parcela
vir ID znaka:	1 - zemljiški kataster
ID znak:	parcela 2240 752/19
katastrska občina	2240 RUT parcela 752/19 (ID nova nepremičnina)

in pri tej nepremičnini vpis osnovnega pravnega položaja:

vrsta osnovnega položaja:	101 - vknjižena lastninska pravica
delež:	1/1
imetnik:	
1. matična številka:	<i>podatek ni vpisan</i>
firma / naziv:	Občina Tolmin
naslov:	Ulica padlih borcev 2, 5220 Tolmin

Pravni pouk:

Proti temu obvestilu ugovor ni dovoljen.

Informacijski sistem e-ZK



VRHOVNO SODIŠČE
REPUBLIKE SLOVENIJE

Informacijski sistem eZK

Redni izpis iz zemljiške knjige

čas izdelave izpisa: 12.5.2017 - 7:48:24

Nepremičnina

tip nepremičnine: 1 - zemljiška parcela
vir ID znaka: 1 - zemljiški kataster
ID znak: parcela 2240 752/19
katastrska občina 2240 RUT parcela 752/19 (ID 6702552)

Plombe:

Z nepremičnino ni povezana nobena zemljiškoknjižna zadeva, o kateri še ni pravnomočno odločeno.

Osnovni pravni položaj nepremičnine:

ID osnovnega položaja: 18574870
vrsta osnovnega položaja: 101 - vknjižena lastninska pravica
delež: 1/1
imetnik:
1. matična številka: *podatek ni vpisan*
firma / naziv: Občina Tolmin
naslov: Ulica padlih borcev 2, 5220 Tolmin
začetek učinkovanja vpisa imetnika 24.03.2017 11:26:07
omejitve: **Opozorilo:** v primeru več omejitev z istim časom učinkovanja vpisa se vrstni red ugotovi na podlagi dodatnih opisov pri posamezni izvedeni pravici ali zaznambi.

ID omejitve	čas začetka učinkovanja	vrsta
12200351	01.09.2010 09:15:00	609 - zaznamba javnega dobra

Podrobni podatki o izvedenih pravicah in zaznambah:

ID pravice / zaznambe 12200351
čas začetka učinkovanja 01.09.2010 09:15:00
vrsta pravice / zaznambe 609 - zaznamba javnega dobra
glavna nepremičnina: katastrska občina 2240 RUT parcela 752/19 (ID 6702552)
podatki o vsebini pravice / zaznambe
dodatni opis:
Na podlagi pravnomočne Odločbe Občine Tolmin št. 478-0137/2009 z dne 19.7.2010 se zaznamuje status grajenega javnega dobra - ceste.
imetnik:
1. EMŠO: *podatek ni vpisan*
osebno ime: Glej dodatni opis
naslov:
začetek učinkovanja vpisa imetnika 01.09.2010 09:15:00
zveza - ID osnovnega položaja: 18574870

pravice / zaznambe pri izvedeni pravici / zaznambi:

Pri izvedeni pravici / zaznambi ni vpisana nobena pravica ali pravno dejstvo