






OBČINA GORNJI GRAD
OBČINSKI SVET
Attemsov trg 3,
3342 Gornji Grad

 **tel:** (03) 839-18-50
 **fax:** (03) 839-18-64
 **E-mail:** obcina@gornji-grad.si

Datum: 18.11.2014

07

Predlog sklepa:

Naziv gradiva: **Izvedbeni program vzdrževanja občinskih cest v občini Gornji Grad v letu 2014 – Načrt zimske službe 2014/2015**

Pravna podlaga: 16. člen Statuta Občine Gornji Grad (UG ZSO št. 03/11 in 05/12)

Predlagatelj: Stanko Ogradi, župan

Pripravil: JKP Komunala d.o.o. Gornji Grad

Predlog sklepa:

Občinski svet Občine Gornji Grad potrdi Izvedbeni program vzdrževanja občinskih cest v občini Gornji Grad v letu 2014 v delu, ki se nanaša na tabelo načrta zimske službe 2014/2015.

Vročiti:

- JKP Komunala d.o.o. Gornji Grad
- proračun občine
- zbirka dok. gradiva



Datum: 14.10.2014

OBČINA GORNJI GRAD
GORNJI GRAD

Občina Gornji Grad, Občinski svet, Attemsov trg 3, 3342 Gornji Grad 18. 11. 2014

ZADEVA: Izvedbeni program zimske službe 2014/2015

Projeto:	18. 11. 2014	DM:	60-05
Šifra zadeve:	371-0005/2014-2	Vrednost:	10
		Priloge:	10

Komunala Gornji Grad za vsako leto pripravi Izvedbeni program vzdrževanja občinskih cest v Občini Gornji Grad. Občinski svet je dne 24.04.2014 izdal sklep št. 03201-0030/2010-2014-8 s katerim je sprejel izvedbeni program za leto 2014.

Obravnani izvedbeni program med drugim vsebuje:

- seznam kategoriziranih občinskih javnih cest in poti,
- dela rednega vzdrževanja z opisom del,
- **načrt zimske službe 2014/2015,**
- opis pregledniške službe,
- opis ostalih del rednega vzdrževanja (tabele posameznih del po posameznih cestah).

Pri opisu del rednega vzdrževanja je navedeno:

Zimska služba obsega sklop dejavnosti in opravil, potrebnih za omogočanje prevoznosti cest in varnega prometa v zimskih razmerah. Zimske razmere nastopijo takrat, ko je zaradi zimskih pojavov (sneg, poledica in drugo) lahko ogroženo normalno odvijanje prometa.«

V načrtu zimske službe je navedeno:

1. Organizacijska shema vodenja ter pristojnosti in odgovornosti izvajalcev zimske službe

Naslov podjetja: Komunala d.o.o. Gornji Grad
Kocbekova cesta 23
3342 Gornji Grad

Telefon uprave: 03/ 838-30-10
Dežurni vzdrževalec: 041-390-145
Telefax: 03/838-30-11

ODGOVORNE OSEBE ZA ZIMSKO SLUŽBO:

Zdenko PURNAT direktor in vodja cestne dejavnosti
Boris PURNAT cestni preglednik
Matjaž UGOVŠEK cestni preglednik
Vinko ZAGRADIŠNIK cestni preglednik
Rafko REPENŠEK cestni preglednik

Čas trajanja zimske službe

pripravljalna dela 01. do 15. november
zimska služba 15. november do 15. marec
kasnejše aktivnosti 15. marec do 01. maj



1.1. Pripravljalna dela

Pripravljalna dela se izvajajo pred obdobjem zimskega obdobja z namenom, da se omogoči učinkovito delo zimske službe.

Pripravljalna dela zajemajo:

- pripravo mehanizacije, prometne signalizacije in posipnega materiala,
- pripravo cest in njihove okolice (snežni koli, dopolnilna prometna signalizacija),
- sestanek s pogodbenimi podizvajalci.

Zaloge posipnih materialov

Pred pričetkom zimske sezone se na dogovorjena deponijska mesta navozi zadostne začetne količine posipnih materialov (pesek 4-8 mm in 8-16 mm, sol). V nadaljevanju zimske sezone se materiali sprotno in po potrebi dovažajo v času stabilnih vremenskih razmer.

1.2 Zimska služba - organizacija zimskega vzdrževanja, izrednih razmer in nadzora prevoznosti

Podjetje izvaja javno službo vzdrževanja kategoriziranih občinskih cest in javnih poti na območju Občine Gornji Grad.

Podjetje z lastnimi kapacitetami v okviru zimske službe izvaja pluzenje na območju KS Bočna ter pluzenje in posip na pločnikih in nekaterih javnih poteh v Gornjem Gradu. Na ostalih območjih opravila zimske službe zagotavlja več pogodbenih podizvajalcev, ki so registrirani kot samostojni podjetniki ali imajo registrirano ustrezno dopolnilno dejavnost na kmetiji.

Za koordinacijo vzdrževalnih del zimske službe so odgovorni dežurni vzdrževalci po vsakokratnem seznamu dežurstva oziroma vodja cestne dejavnosti.

V primeru zelo slabih prevoznih razmer lahko izvajalec rednega vzdrževanja s pogodbenimi podizvajalci zagotovi poleg posipanja s peskom tudi soljenje asfaltnih odsekov cest.

V primeru nastopa izrednih razmer, izredne višine snežnih padavin, okvare in izpada večjega števila pluznih sredstev župan samostojno ali na predlog izvajalca rednega vzdrževanja aktivira štab CZ ter druge službe oziroma operativne sestave za zaščito reševanje in pomoč v Občini Gornji Grad. V tem primeru nadzor nad izvajanjem zimske službe v Občini Gornji Grad prevzame štab CZ

Nadzor nad stanjem prevoznosti je organiziran:

1. v okviru pogodbenih podizvajalcev za pluzenje in posipanje posameznih cest in cestnih odsekov,
2. v okviru pregledniške službe.

Seznam pogodbenih podizvajalcev zadolženih za izvajanje zimske službe (pluzenje, posipanje) po cestnih odsekih s seznamom prioritet bo do 15.10.2014 predložen v prilogi:

IZVEDBENI PROGRAM VZDRŽEVANJA OBČINSKIH CEST V OBČINI GORNJI GRAD V LETU 2013 – TABELA NAČRTA ZIMSKE SLUŽBE 2014/2015.

Glede na vse zgoraj navedeno vam v prilogi pošiljamo tabelo načrta zimske službe 2014/15.

Razlaga k tabeli:

V tabeli so navedene lokalne ceste in javne poti z njihovo dolžino ter dolžino po posameznih odsekih.

Navedene so prioritete izvajanja zimske službe na posameznem odseku od 1 (izvajanje z najvišjo prioriteto) do 5 (izvajanje z najnižjo prioriteto) oziroma prioriteto 0, ki pomeni da se na obravnavanem odseku zimska služba ne izvaja.

V stolpcu A1/M0 navajamo ali je obravnavani odsek asfaltiran (=1) oziroma v makadamski izvedbi (=0).

V zadnjih dveh stolpcih pa sta navedena izvajalec pluzenja ter izvajalec posipanja.

Predlog sklepa: »Občinski svet Občine Gornji Grad potrdi Izvedbeni program vzdrževanja občinskih cest v občini Gornji Grad v letu 2014 v delu, ki se nanaša na tabelo načrta zimske službe 2014/2015.«

Poslano:

- naslovu
- arhiv

Direktor:
Zdenko PURNAT
univ.dipl.inž.gozd.

 **KOMUNALA d.o.o.**
2 **Gornji Grad**
Kocbekova c. 23, GORNJI GRAD



IZVEDBENI PROGRAM VZDRŽEVANJA OBČINSKIH CEST V OBČINI GORNJI GRAD V LETU 2014
Tabela načrta zimске službe 2014/2015

Prejeto: 12. 11. 2014
D.M.: 60-29.05
Priloge: 19, 20, 40
Šifra zadatka: 311-0005/2014
Vrednoti

LOKALNE CESTE - LC

Z.ŠT.	C_BCP	OPIS glede na odlok	Dolžina [m]	Dolžina [m]	Odsek	Prioriteta	A1/M0	Izvajalec puženja	Izvajalec posipanja
1	107010	Sluga-Nova Štifta-Čr. Rida	4.285	514	RC (Sp.Slugi) - odcep Šmiklavž-Kizna	1	1	Boštjan Rihter	Boštjan Rihter
				102	odcep Šmiklavž-Kiznar - odcep Makež-Mušja ve	1	1	Boštjan Rihter	Boštjan Rihter
				508	odcep Makež-Mušja vas - odcep Gluk.njive-Pogledh	1	1	Boštjan Rihter	Boštjan Rihter
				452	odcep Gluk.njive-Poglednik - cerkev Marije Zvezc	1	1	Marjeta Poiškruh	Marjeta Poiškruh
				1.356	cerkev Marije Zvezde - odcep Matjaž-Toma	1	1	Marjeta Poiškruh	Marjeta Poiškruh
				1.353	odcep Matjaž-Toman - RC (Čr.Rida	1	1	Marjeta Poiškruh	Marjeta Poiškruh
2	107020	Rogačnik-Lenart-Mačkin Kot-Amer	8.249	2.350	Rogačnik - Kosov Broc	1	1	Marko Jelšnik	Marko Jelšnik
				680	Kosov Brod - Sp. Kos	1	1	Marko Jelšnik	Marko Jelšnik
				970	Sp.Kos - Suh Vrh	3		Marko Jelšnik	Marko Jelšnik
				630	Suh Vrh - Pšava	3		Rafko Kerznar	Boštjan Rihter
				1.354	Pšava - Mačkin Kot (Jakopi	3		Rafko Kerznar	Boštjan Rihter
				1.430	Mačkin Kot (Jakopi) - odcep Požarni-	1	1	Rafko Kerznar	Boštjan Rihter
				835	odcep Požarnik - Ame	1	1	Rafko Kerznar	Boštjan Rihter
3	107030	Gornji Grad-Lenart-Kosov Brod	3.875	1.980	Gornji Grad - Lenart (odcep Kokalj	1	1	Ivo Lamprečnik	Ivo Lamprečnik
				240	Lenart (odcep Kokalj) - Lenart (razcep nad Gmajner.	1	1	Ivo Lamprečnik	Ivo Lamprečnik
				1.655	Lenart (razcep nad Gmajnerji) - Kosov Bro	4		Marko Jelšnik	Marko Jelšnik
4	107040	Gornji Grad-Šokat-Florijan	4.713	1.288	Gornji Grad - Šokat (razcep Drhnati	1	1	Andrej Kolenc	Andrej Kolenc
				3.425	Šokat (razcep Drhnati) - Florjan (odcep Zavolovše	3	1	Jože Ermenc	Jože Ermenc
5	107050	Križ-Florijan-Krnica	10.194	1.630	RC Križ - odcep Rajter (Radmirje	1	1	Jože Ermenc	Jože Ermenc
				940	odcep Rajter - odcep Krebs	1	1	Jože Ermenc	Jože Ermenc
				880	odcep Krebsi - odcep Zavolovlj	1	1	Jože Ermenc	Jože Ermenc
				250	odcep Zavolovlje - odcep Petl	1	1	Jože Ermenc	Jože Ermenc
				3.240	odcep Petki - Žačka Lipi	1	1	Ivan Štorgelj	Ivan Štorgelj
				1.110	Žačka lipa - odcep Pustoslemi	3		Ivan Štorgelj	Ivan Štorgelj
				730	odcep Pustosleme - Budh	4		Ivan Štorgelj	Ivan Štorgelj
				1.414	Budni - občinska meja	0		ni ZS	ni ZS
6	107060	Kropa-Otok	1.758	815	Kropa - odcep Slatina	2	1	Komunala G.Grad	Komunala G.Grad
				943	odcep Slatina - Otok	2	1	Komunala G.Grad	Komunala G.Grad
7	107070	Bočna-Homce-Grušovlje	2.686	930	Bočna - Otok	1	1	Komunala G.Grad	Komunala G.Grad
				1.766	Otok - občinska meja	1	1	Komunala G.Grad	Komunala G.Grad
8	107080	Bočna-Menina-Golice	17.071	555	Bočna - Bočna (zg. odcep šola	1	1	Komunala G.Grad	Komunala G.Grad
				1.250	Bočna (zg. odcep šola) - Nadbočna (odcep Grabn	3	1	Jaka Poljanšek	Komunala G.Grad
				365	Nadbočna (odcep Grabni) - Nadbočna (pruh	3		Jaka Poljanšek	Komunala G.Grad
				2.570	Nadbočna (pruh) - Semprimož (odcep Semprimožnil	3		Jaka Poljanšek	Komunala G.Grad
				1.590	Semprimož (odcep Semprimožnik) - odcep Pisana Bukev	0		ni ZS	ni ZS
				990	odcep Pisana Bukev - pl. pot pod Usranim Klancei	0		ni ZS	ni ZS
				740	pl. pot pod Usranim klancem - pl. pot čez Borovnic	0		ni ZS	ni ZS
				1.050	pl. pot čez Borovnico - odcep Trapezarij	0		ni ZS	ni ZS
				1.090	odcep Trapezarija - odcep Ringlšp	0		ni ZS	ni ZS
				1.600	odcep Ringlšpil - odcep Zeleni	0		ni ZS	ni ZS
				3.131	odcep Zelena - Dom na Menir	0		ni ZS	ni ZS

IZVEDBENI PROGRAM VZDRŽEVANJA OBČINSKIH CEST V OBČINI GORNJI GRAD V LETU 2014
Tabela načrta zimске službe 2014/2015

		2.140 Dom na Menini - občinska mej:	0	ni ZS	ni ZS
9	107090	Bočna-Letošč-Volog	1.264	1.264 cel	Komunala G.Grad
10	161040	Podhruska-Polljana-Črnivec	1.540	870 občinska meja - odcep Tomanova planin 670 odcep Tomanova planina - Črnive	Obč.Kamnik (J.Hribar) Obč.Kamnik (J.Hribar)
11	221140	Kolovrat-Trbolca-Florjan	2.108	635 Remšak - Krebs 1.473 Krebs - obč.meje	Obč.Kamnik (J.Hribar) Jože Ermenc ni ZS
		SKUPAJ	57.743	57.743	ni ZS

ZBIRNE MESTNE IN IZBIRNE KRAJEVNE CESTE - LZ

Z.ŠT.	C_BCP	OPIS glede na odlok	Dolžina [m]	Odsek	Izvajalec pluzenja	Izvajalec posipanja
1	107210	Muhovec-Tlaka-Krznar	401	401 cel	Andrej Kolenc	Andrej Kolenc
2	107220	Sp.trg-Prod-Pariš	979	979 cel	Andrej Kolenc	Andrej Kolenc
		SKUPAJ	1.380	1.380	1	1

MESTNE IN KRAJEVNE CESTE - LK

Z.ŠT.	C_BCP	OPIS glede na odlok	Dolžina [m]	Odsek	Izvajalec pluzenja	Izvajalec posipanja
1	107200	RUP-Novo naselje-Jez	504	504 cel	Andrej Kolenc	Andrej Kolenc
2	107320	Zadružni dom-Attemsov trg 4	95	95 cel	Andrej Kolenc	Andrej Kolenc
3	107330	Novo naselje 6-10	132	132 cel	Andrej Kolenc	Andrej Kolenc
4	107340	Novo naselje 15-19	116	116 cel	Andrej Kolenc	Andrej Kolenc
5	107350	Novo naselje 34-43	171	171 cel	Andrej Kolenc	Andrej Kolenc
6	107370	Novo naselje 47-45	53	53 cel	Andrej Kolenc	Andrej Kolenc
7	107380	Novo naselje 25-28	77	77 cel	Andrej Kolenc	Andrej Kolenc
8	107390	Novo naselje - Gasilski dom	293	293 cel	Andrej Kolenc	Andrej Kolenc
9	107420	Kocbekova 19-Tlaka 9	174	174 cel	Andrej Kolenc	Andrej Kolenc
10	107430	Tlaka 12-22	187	187 cel	Andrej Kolenc	Andrej Kolenc
11	107440	Tičjek-Jakabci	190	190 cel	Andrej Kolenc	Andrej Kolenc
12	107450	Tičjek-Vzhod	267	267 cel	Andrej Kolenc	Andrej Kolenc
13	107460	Tičjek-srednja prečna	92	92 cel	Andrej Kolenc	Andrej Kolenc
14	107470	Tičjek-spodnja prečna	54	54 cel	Andrej Kolenc	Andrej Kolenc
15	107500	Marki-Dežman	111	111 cel	Andrej Kolenc	Andrej Kolenc
16	107520	Podsmrečje-Attemsov trg	369	369 cel	Andrej Kolenc	Andrej Kolenc
		SKUPAJ	2.381	2.381	1	1

JAVNE POTI - JP

Z.ŠT.	C_BCP	OPIS glede na odlok	Dolžina [m]	Odsek	Izvajalec pluzenja	Izvajalec posipanja
1	607010	Matižaj-Toman	1.196	1.196 cel	Marijeta Poiškruh	Marijeta Poiškruh
2	607020	Glukove njive-Poglednik	3.246	140 Glukov njive - odcep Podmenin 250 odcep Podmenina - odcep Glu 1.075 odcep Gluk - Vrtače	Boštjan Rihter Boštjan Rihter Boštjan Rihter	Boštjan Rihter Boštjan Rihter Boštjan Rihter
3	607030	Makež-Mušja vas	1.124	1.781 Vrtače - Pogledijc 330 Makež - razcep 794 razcep - Brnčniki	Boštjan Rihter Boštjan Rihter Boštjan Rihter	Boštjan Rihter Boštjan Rihter Boštjan Rihter

IZVEDBENI PROGRAM VZDRŽEVANJA OBČINSKIH CEST V OBČINI GORNJI GRAD V LETU 2014
Tabela načrta zimske službe 2014/2015

4	607040	Šmiklavž-Kiznar	226	226	cel	226	cel	3	1	Boštjan Rihter	Boštjan Rihter
5	607050	Podrižnik-Volovšek	518	518	cel	518	cel	2	1	Marijeta Poiškruh	Marijeta Poiškruh
6	607060	Zlato Polje - Slapnik	1.994	415	Sluga - Gmajnerjev grič	1.579	Gmajnerjev grič - Slapnil	2	1	Boštjan Rihter	Boštjan Rihter
7	607070	Jakopi-Belin	1.702	1.702	cel	1.702	cel	3	1	Boštjan Rihter	Boštjan Rihter
8	607080	Kapela-Fale-Zajetje Studenec	884	724	Kapela Fale - Kovač	160	Kovači - Zajetje Studene-	2	1	Rafko Kerznar	Boštjan Rihter
9	607090	Dol-Pečovnik	903	335	Dol - Sinkovec	568	Sinkovec - Pečovnil	2	1	Boštjan Rihter	Boštjan Rihter
10	607110	Kosov Brod-Ajnik	1.503	870	(Kosov Brod) - Grčnik	420	Grčnik - Ježič	3	3	Boštjan Rihter	Boštjan Rihter
				213	Ježič - Ajnik	915	(Gmajner) - odcep Rogel	4	4	Marko Jejšnik	Marko Jejšnik
11	607120	Gmajner-Sv.Lenart (cerkev)	4.259	2.075	odcep Rogelj - Knebovše	1.269	Knebovšek - Sv. Lenar	4	4	Marko Jejšnik	Ivo Lamprečnik
				4.318	Gmajner - Sp. Bezovnil	930	Sp. Bezovnik - Zg. Bezovnil	3	3	Ivo Lamprečnik	Ivo Lamprečnik
12	607130	Gmajner-Kokalj	4.318	560	Zg. Bezovnik - odcep Vodol	1.356	odcep Vodole - Lamprečnil	3	3	Ivo Lamprečnik	Ivo Lamprečnik
				427	Lamprečnik - Kokal	633	(Šokat) - Poiškruč	4	4	Ivo Lamprečnik	Ivo Lamprečnik
13	607140	Šokat-Rore	1.229	596	Poiškruh - Bobk	570	Drhnati - odcep pod Vodolar	4	4	Jože Ermenc	Jože Ermenc
14	607150	Drhnati-Brglez	1.895	470	odcep pod Vodolami - odcep Stenša	590	odcep Stenšak - odcep Smakov Travni	3	3	Jože Ermenc	Jože Ermenc
				2.784	Štorgelj-Lepa Ravna	490	(Štorgelj) - odcep Štorgel	4	1	Janez Kaker	Andrej Kolenc
15	607160	Štorgelj-Lepa Ravna	2.784	1.460	odcep Štorgelj - Vršnit	834	Vršnik - Lepa Ravnz	3	4	Janez Kaker	Andrej Kolenc
				478	Završnik-Petek	483	Golob-Smoleti	4	4	Janez Kaker	Andrej Kolenc
16	607170	Završnik-Petek	478	483	cel	462	cel	4	1	Janez Kaker	Andrej Kolenc
17	607180	Golob-Smoleti	483	462	cel	654	cel	4	1	Ivan Štorgelj	Ivan Štorgelj
18	607190	Gradišče-Strelišče	462	654	cel	161	cel	2	1	Ivan Štorgelj	Ivan Štorgelj
19	607201	Čeplje-Slatina	654	161	cel	619	cel	2	1	Ivan Štorgelj	Ivan Štorgelj
20	607202	Slatina-vodohram	161	619	cel	308	cel	3	1	Jože Ermenc	Jože Ermenc
21	607210	Otok-Hostnik	619	308	cel	242	cel	4	1	Komunala G.Grad	Komunala G.Grad
22	607220	Spomenik-Bočna-Pokopališče-Bočna	308	242	cel	260	cel	4	1	Komunala G.Grad	Komunala G.Grad
23	607230	Bulk-Kapela	242	260	cel	64	cel	2	1	Komunala G.Grad	Komunala G.Grad
24	607240	Feřem-Čebelin	260	64	cel	88	cel	2	1	Komunala G.Grad	Komunala G.Grad
25	607250	Sp.Pevc-Zg.Pevc	64	88	cel	215	cel	3	1	Komunala G.Grad	Komunala G.Grad
26	607260	Kuhar-Breger	88	215	cel	114	cel	3	1	Komunala G.Grad	Komunala G.Grad
27	607270	Kuhar-Mlin	215	114	cel	94	cel	3	1	Komunala G.Grad	Komunala G.Grad
28	607280	Kuhar-Mikek	114	94	cel	364	cel	1	1	Komunala G.Grad	Komunala G.Grad
29	607290	Jerc-Grič	94	364	cel			1	1	Komunala G.Grad	Komunala G.Grad
30	607300	Pokopališče-Grič-Pavel	364		cel			1	1	Komunala G.Grad	Komunala G.Grad

IZVEDBENI PROGRAM VZDRŽEVANJA OBČINSKIH CEST V OBČINI GORNJI GRAD V LETU 2014
 Tabela načrta zimske službe 2014/2015

31	607310	Ob pokopališču	79	79 cel	4	Komunala G.Grad	Komunala G.Grad
32	607320	Strojna uta-Presečnik	196	196 cel	2	1	Komunala G.Grad
33	607330	Žehelj-Rop	486	486 cel	1	1	Komunala G.Grad
34	607340	Levar-Slovenci	106	106 cel	4	1	Komunala G.Grad
35	607350	Mačkin Kot - Požarnik	1.662	773 Mačkin Kot - odcep Breznil 889 odcep Breznil - Požarnil	4	4	Boštjan Rihter
36	607400	Brv-Pekarna Kramer	111	111 cel	4	4	Boštjan Rihter
37	607410	Kolenc-Tlaka	45	45 cel	3	3	Komunala G.Grad
38	607420	Šola-Brv-Prod	128	128 cel	3	1	Komunala G.Grad
39	607430	Mikel-Sv.Florjan	1.590	1.590 cel	3	3	Komunala G.Grad
40	607440	Park-Katedrala-AP	234	234 cel	0	ni ZS	ni ZS
41	107310	RUP-Špeh	50	50 cel	3	3	Komunala G.Grad
42	107530	Sp.trg-Kožlaker	432	432 cel	1	1	Andrej Kolenc
43	607461	Delce - odlagališče jug	1.602	820 RC Delce - odcep Gmajne 200 odcep Gmajna - Tonkov kri.	2	1	Andrej Kolenc
44	607462	Fedran - odlagališče sever	498	582 Tonkov križ - odlagališče juž 498 cel	2	2	Komunala G.Grad
45	107410	Kocbekova 15-17	50	50 cel	0	ni ZS	ni ZS
46	107110	Tlaka-Mr.veža	97	97 cel	1	1	Komunala G.Grad
47	107300	Prekštan-Poličnik	117	117 cel	3	1	Andrej Kolenc
48	107480	Slapnik-Slatinšek	96	96 cel	1	1	Andrej Kolenc
49	107490	Firber-Zotler	79	79 cel	3	1	Andrej Kolenc
50	107510	Mikel-Vikendi	120	120 cel	2	1	Andrej Kolenc
SKUPAJ			40.165	40.165	3		Andrej Kolenc

SKUPAJ VSE 101.669 101.669

Zdenko Purnat, 14.10.2014.

 **KOMUNALA** d.o.o.
 Gornji Grad
 Kocbekova c. 23, GORNJI GRAD

