

**6. redna seja Občinskega sveta,
28. 6. 2019**

Gradivo za 8. točko dnevnega reda

Predlagatelj: **Župan**

Zadeva: Predlog Sklepa o ukinitvi statusa javnega dobra

Poročevalec/ka: **Marjan Lozinšek – predsednik Odbora za infrastrukturo**

Predlog sklepa:

- *»Občinski svet Občine Destrnik potrjuje Predlog Sklepa o ukinitvi statusa javnega dobra v predlagani vsebini.«*



OBČINA DESTRIK

JANEŽOVSKI VRH 42

TRR: **01218-0100016674**

2253 DESTRIK

ID za DDV: SI 76286193

Telefon: 02 7619250

Telefax: 02 7619252

E-Mail: obcina.destrnik@destrnik.si

Matična št.: 5882966

www.destrnik.si

Na podlagi 23. člena Zakona o graditvi objektov (Uradni list RS, št. 102/04-uradno prečiščeno besedilo, 14/05-popr., 92/05-ZJC-B, 93/05-ZVMS, 111/05-odl.US, 126/07, 108/09, 61/10-ZRud-1, 20/11-odl.US, 57/12, 101/13-ZDavNepr., 110/13, 19/15, 61/17-GZ in 66/17-odl.US) in 15. člena Statuta Občine Destrnik (Uradni vestnik Občine Destrnik, št. 10/10-uradno prečiščeno besedilo, 11/10-popr., 14/14 in 9/15) je Občinski svet Občine Destrnik na svoji _____. redni seji, dne _____ sprejel naslednji

SKLEP

O UKINITVI STATUSA JAVNEGA DOBRA

I.

Status javnega dobra se ukine pri naslednjih nepremičninah:

- parc. št.: 500/5, 500/6 in 500/9, vse k. o. Destrnik (363);
- parc. št. 450/10 k. o. Drstelja (368);
- parc. št.: 715/2, 717/21, 717/11 in 719/15, vse k. o. Janežovci (369);
- parc. št.: 342/8, 342/6 in 344/8, vse k. o. Janežovski Vrh (370);
- parc. št.: 487/4, 487/6, 487/7, 487/9 in 487/10, vse k. o. Ločki Vrh (349);
- parc. št.: 827/16, 827/17, 827/14, 827/12, 827/11, 827/10, 827/7, 827/8, 827/9 in 827/15, vse k. o. Svetinci (351) in
- parc. št.: 413/4, 413/1, 412/3, 412/4, 415/3, 412/5 in 415/2, vse k. o. Zg. Velovlek (371).

II.

Z uveljavitvijo tega sklepa nepremičnine iz I. točke izgubijo status javnega dobra in postanejo polna last Občine Destrnik, Janežovski Vrh 42, 2253 Destrnik (do celote – 1/1).

III.

Ta sklep začne veljati naslednji dan po objavi v Uradnem glasilu slovenskih občin.

Številka:

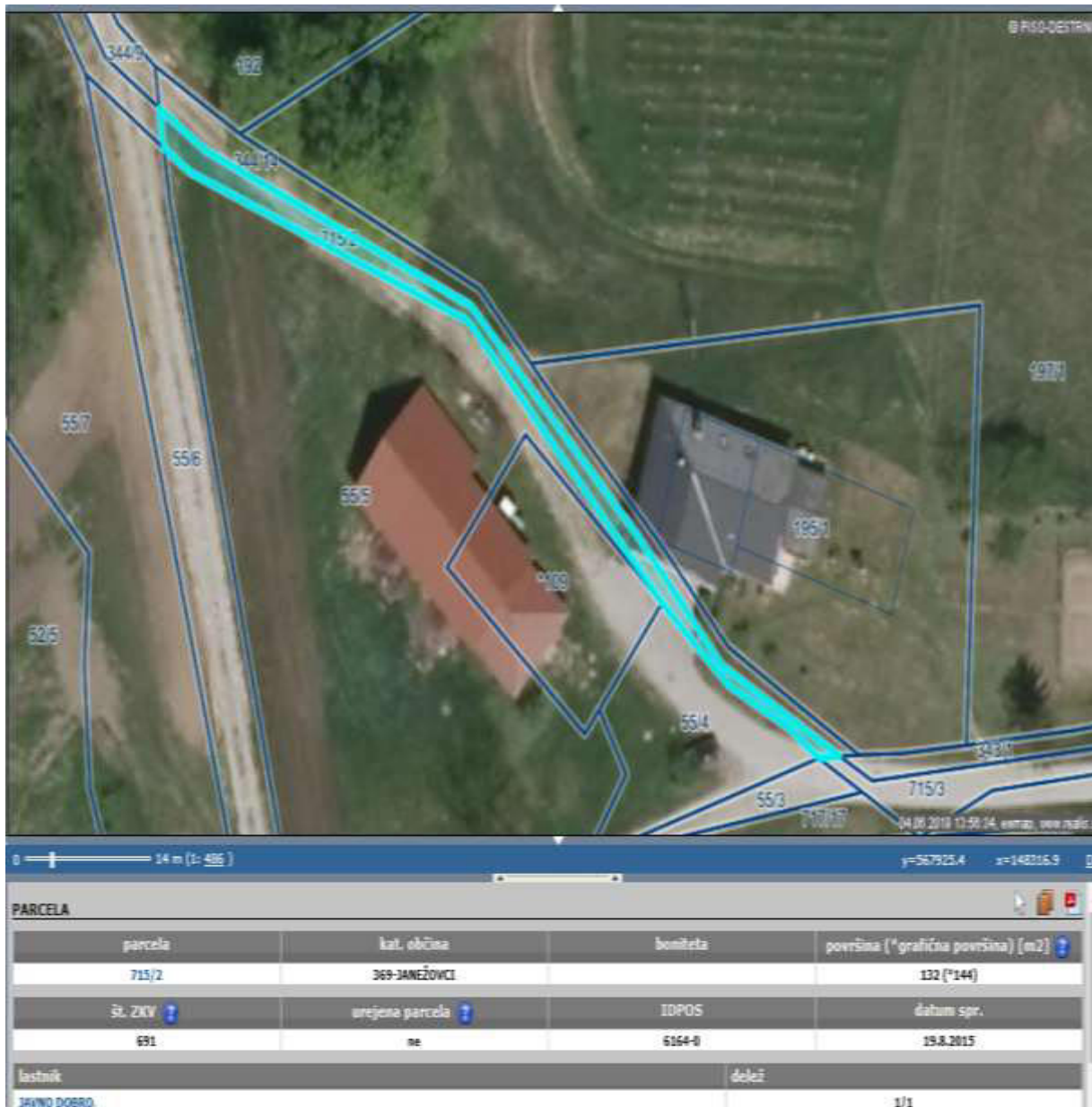
Datum:

Župan Občine Destrnik:
Franc Pukšič, univ. dipl. ing. el.

Obrazložitev

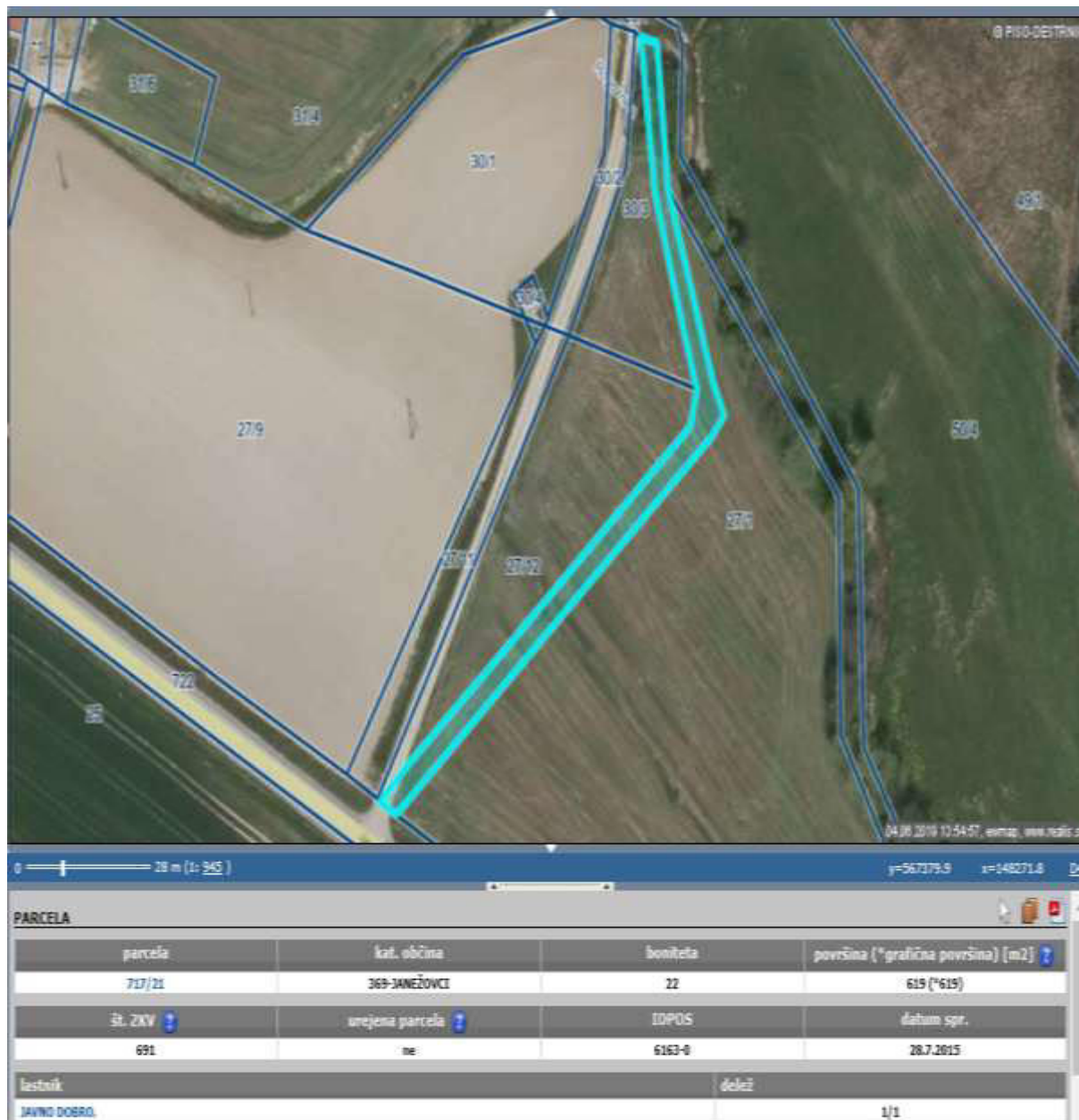
1. **JP 560-351** je bila na predmetnem delu trase pred časom geodetsko odmerjena in poteka po novi trasi, pred hišo Janežovski vrh 17.

Pri nepremičnini s parc št. 715/2, k.o. Janežovci je v zemljiški knjigi vpisano javno dobro. Predmetna nepremičnina v izmeri 132 m² v naravi predstavlja javno dobro izven cestnega sveta, zato se predlaga, da se parcela izvzame iz javnega dobra in nato zamenja z novo parcelo, ki se uporablja za cesto in je v privatni lasti.



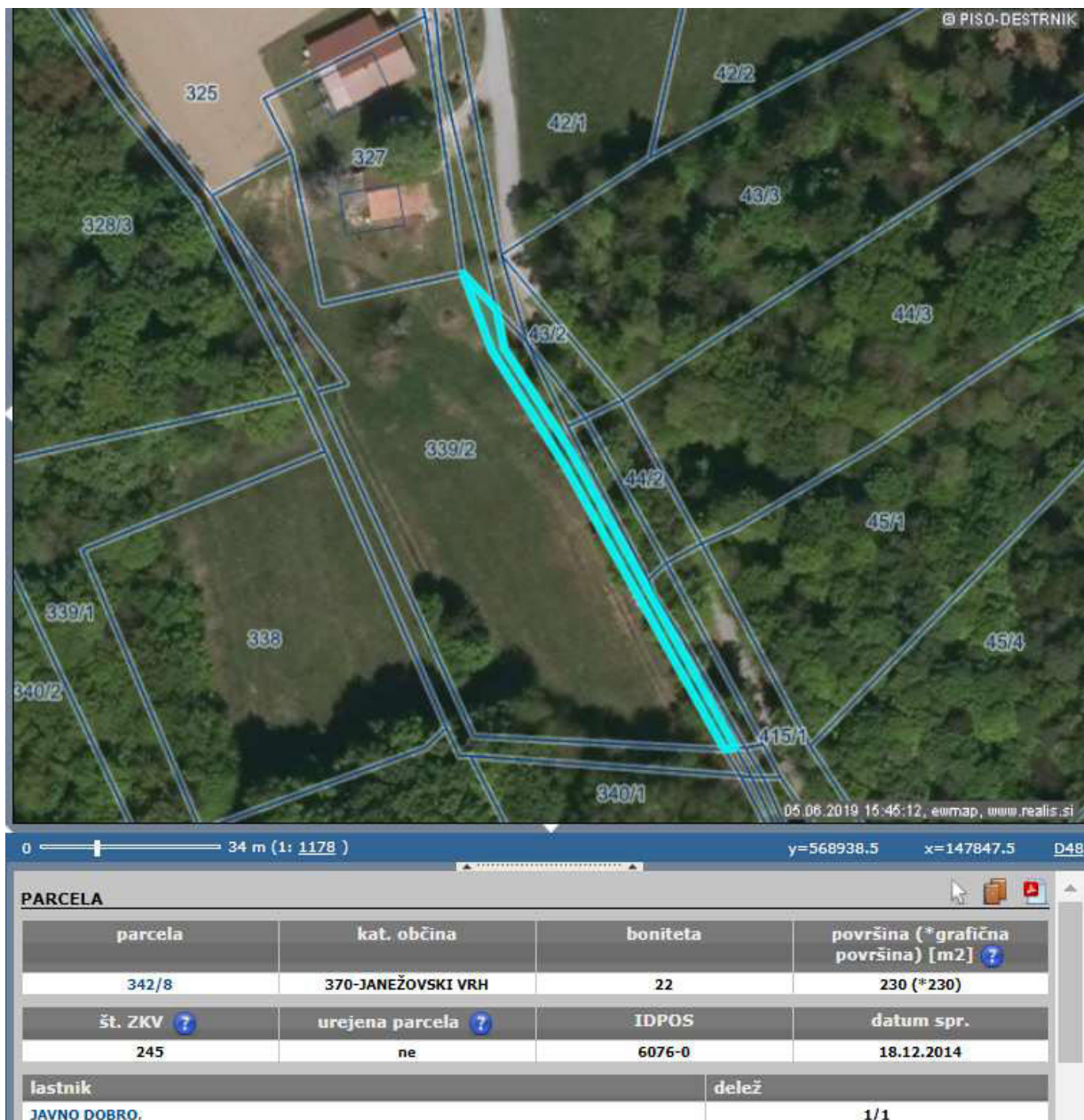
2. **JP 560371** je bila na predmetnem delu trase pred časom geodetsko odmerjena in poteka po novi trasi nasproti vaške kapele v Janežovcih.

Pri nepremičnini s parc. št. 717/21, k.o. Janežovci je v zemljiški knjigi vpisano javno dobro. Predmetna nepremičnina v izmeri 619 m² v naravi predstavlja javno dobro izven cestnega sveta, zato se predlaga, da se parcela izvzame iz javnega dobra in nato zamenja z novo parcelo, ki se uporablja za cesto in je v privatni lasti.



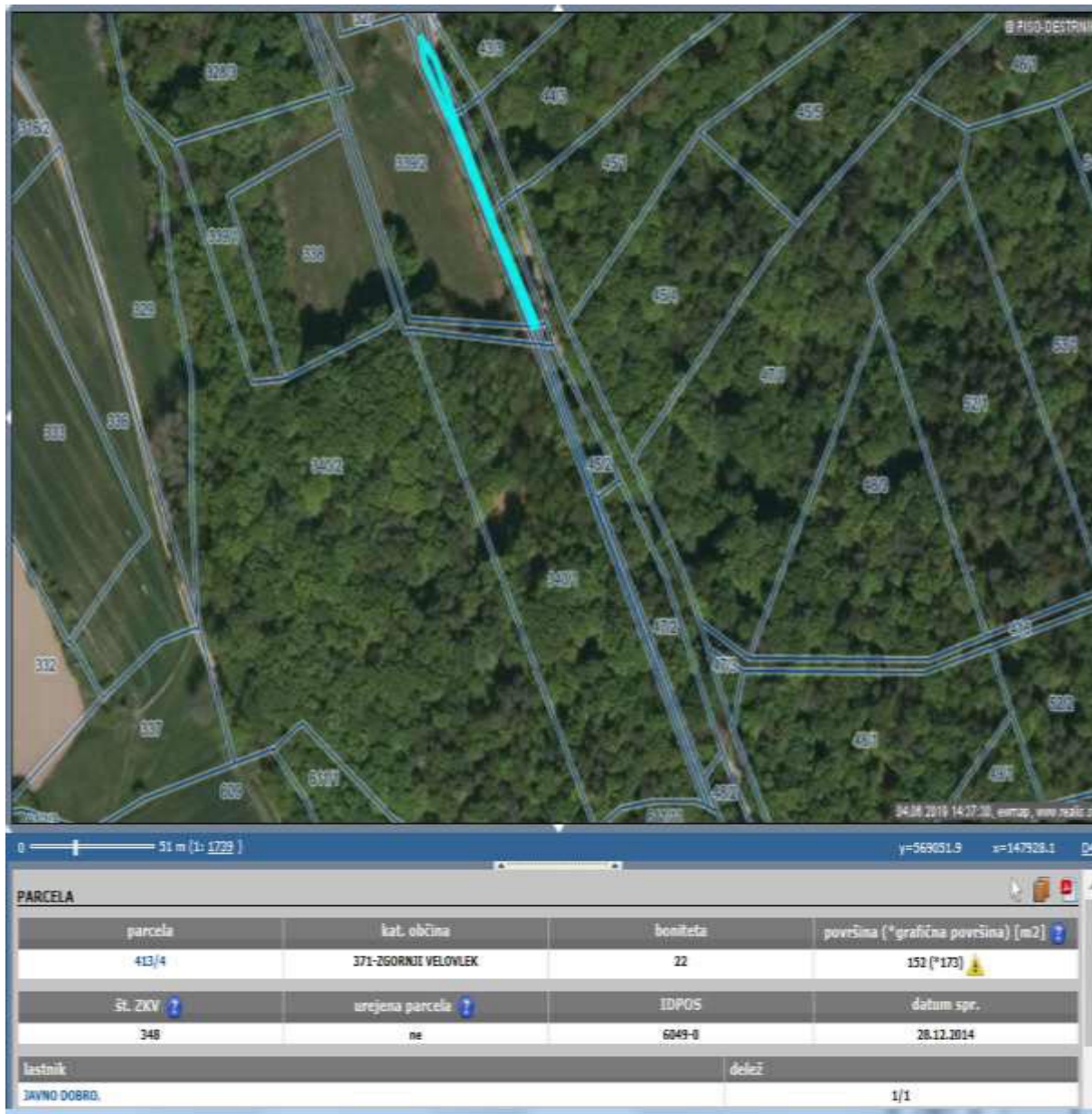
3. **JP 560431** je bila na predmetnem delu trase pred časom geodetsko odmerjena in poteka po novi trasi od hiše Janežovski Vrh 1.

Pri nepremičnini s parc. št. 342/8, k.o. Janežovski Vrh je v zemljiški knjigi vpisano javno dobro. Predmetna nepremičnina v izmeri 230 m² v naravi predstavlja javno dobro izven cestnega sveta, zato se predlaga, da se parcela izvzame iz javnega dobra in nato zamenja z novo parcelo, ki se uporablja za cesto in je v privatni lasti.



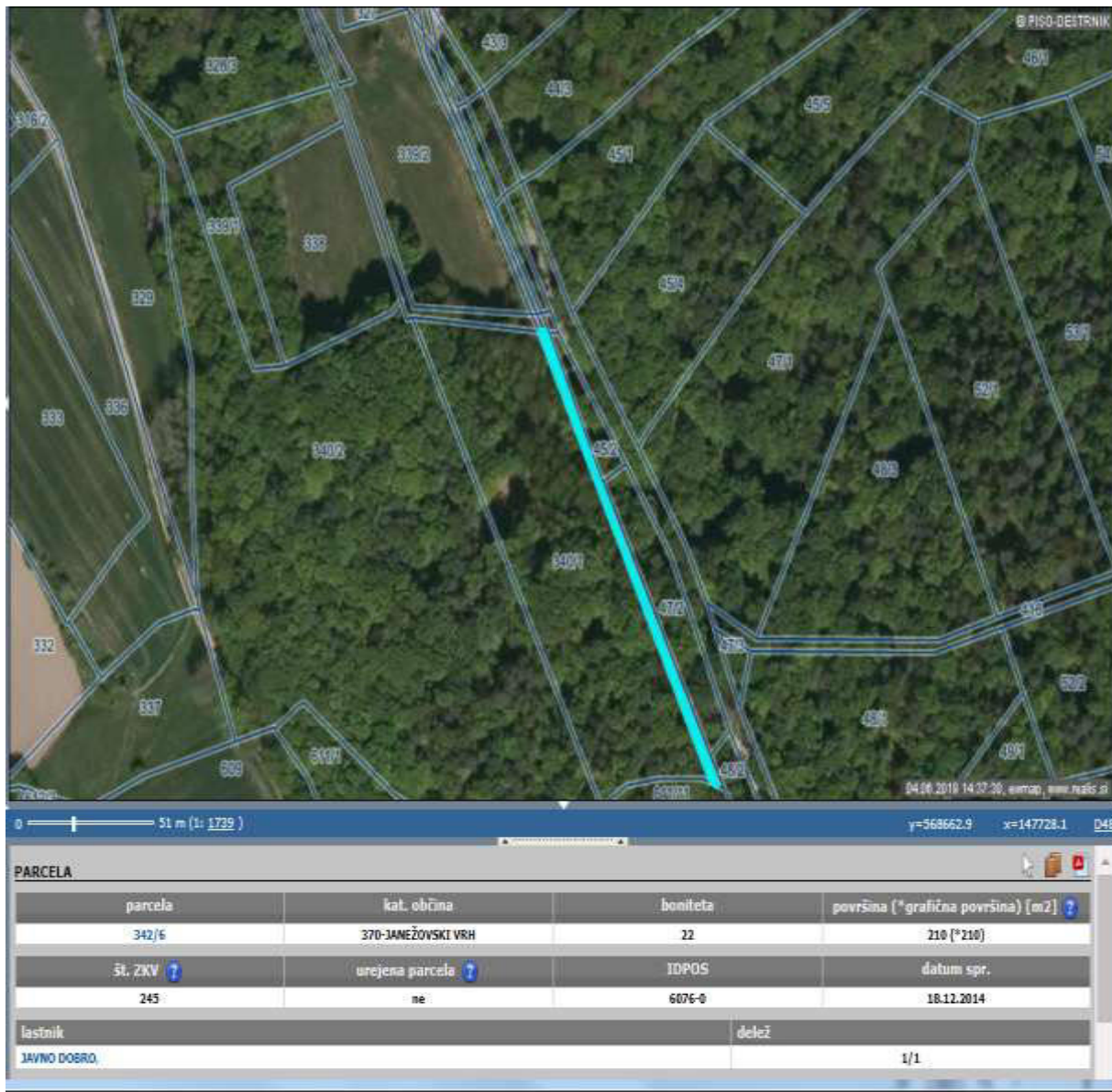
4. **JP 560431** je bila na predmetnem delu trase pred časom geodetsko odmerjena in poteka po novi trasi od hiše Janežovski Vrh 1.

Pri nepremičnini s parc št. 413/4, k.o. Zg. Velovlek je v zemljiški knjigi vpisano javno dobro. Predmetna nepremičnina v izmeri 152 m² v naravi predstavlja javno dobro izven cestnega sveta, zato se predlaga, da se parcela izvzame iz javnega dobra in nato zamenja z novo parcelo, ki se uporablja za cesto in je v privatni lasti.



5. JP 560431 je bila na predmetnem delu trase pred časom geodetsko odmerjena in poteka po novi trasi v gozdu od hiše Janežovski Vrh 1.

Pri nepremičnini s parc. št. 342/6, k.o. Janežovski Vrh je v zemljiški knjigi vpisano javno dobro. Predmetna nepremičnina v izmeri 210 m² v naravi predstavlja javno dobro izven cestnega sveta, zato se predlaga, da se parcela izvzame iz javnega dobra in nato zamenja z novo parcelo, ki se uporablja za cesto in je v privatni lasti.



6. **JP 560431** je bila na predmetnem delu trase pred časom geodetsko odmerjena in poteka po novi trasi v gozdu od hiše Janežovski Vrh 1.

Pri nepremičnini s parc. št. 413/1, k.o. Zg. Velovlek je v zemljiški knjigi vpisano javno dobro. Predmetna nepremičnina v izmeri 223 m² v naravi predstavlja javno dobro izven cestnega sveta, zato se predlaga, da se parcela izvzame iz javnega dobra in nato zamenja z novo parcelo, ki se uporablja za cesto in je v privatni lasti.

04.06.2019 14:40:57, eimas, www.realis.si

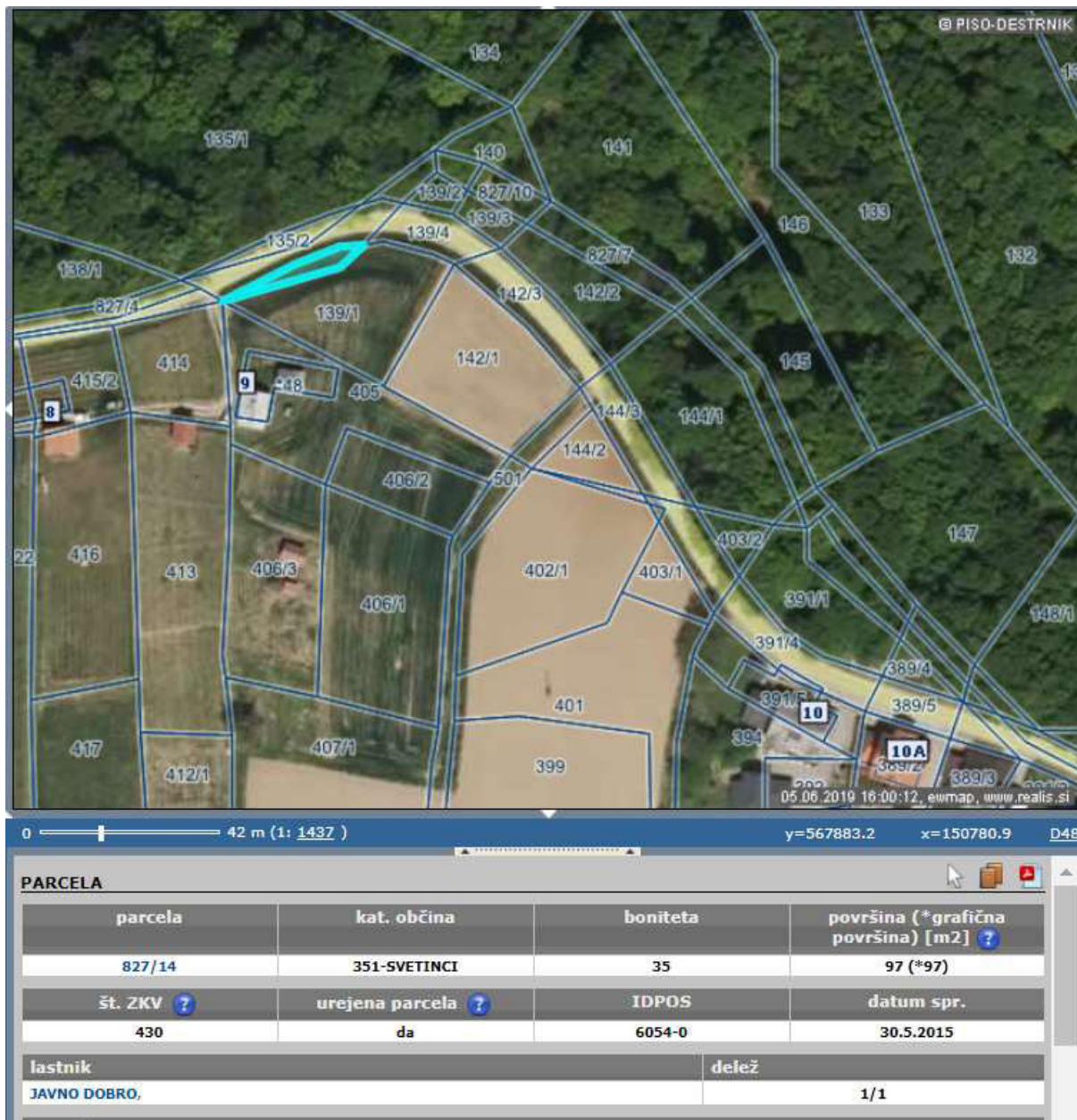
0 51 m (1: 1739) y=568780.0 x=147685.9 D48

PARCELA

parcele	kat. občina	boniteta	površina (*grafična površina) [m ²]
413/1	371-ZGORNJI VELOVLEK	22	223 (*253) ⚠
št. ZKV	urejena parcela	IDPOS	datum spr.
348	ne	6043-0	27.11.2014
lastnik		delež	
JAVNO DOBRO.		1/1	

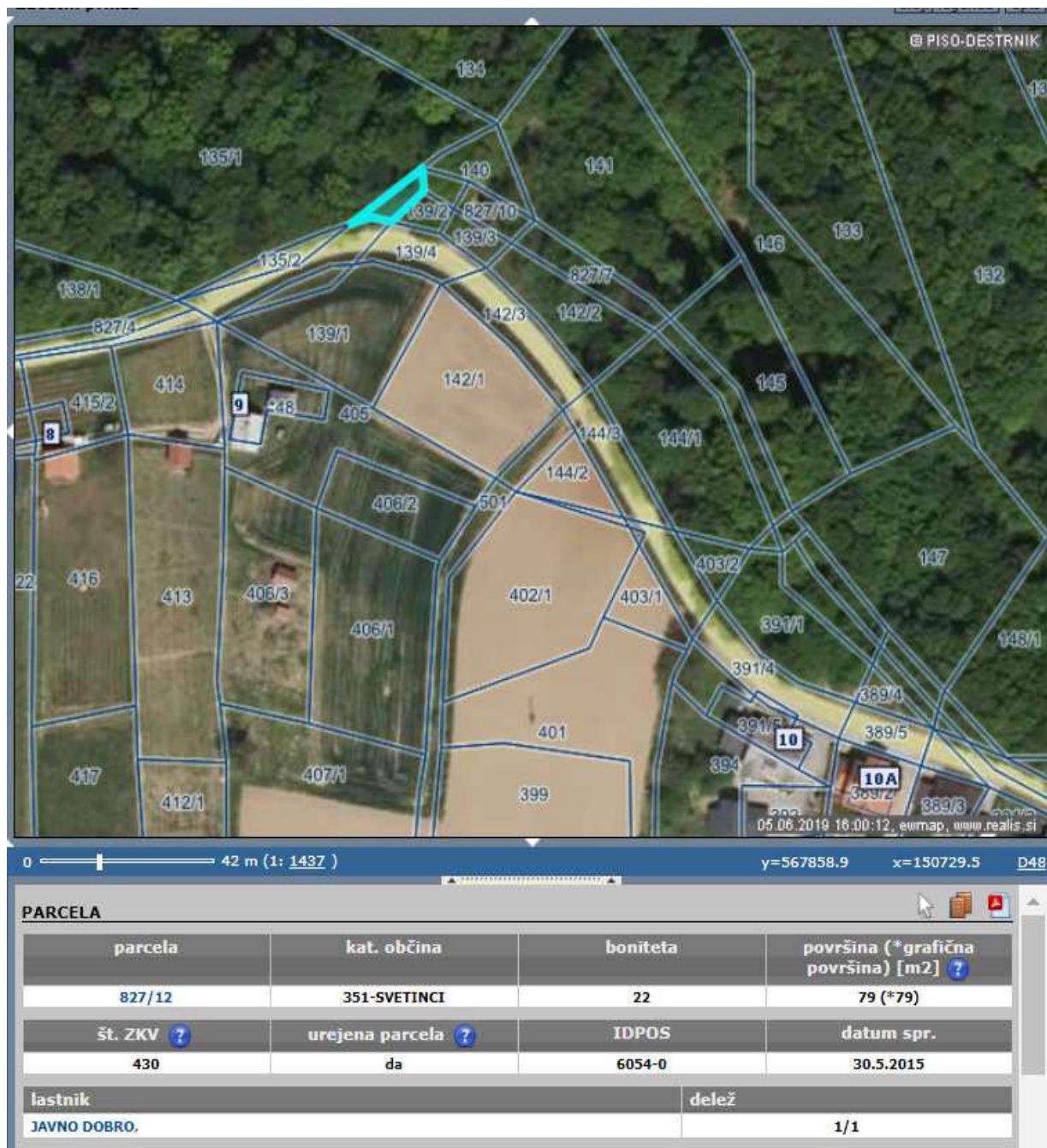
7. **LC 060052** je bila na predmetnem delu trase pred časom geodetsko odmerjena in poteka po novi trasi pred hišo Zasadi 9.

Pri nepremičnini s parc. št. 827/14, k.o. Svetinci je v zemljiški knjigi vpisano javno dobro. Predmetna nepremičnina v izmeri 97 m² v naravi predstavlja javno dobro izven cestnega sveta, zato se predlaga, da se parcela izvzame iz javnega dobra in nato zamenja z novo parcelo, ki se uporablja za cesto in je v privatni lasti.



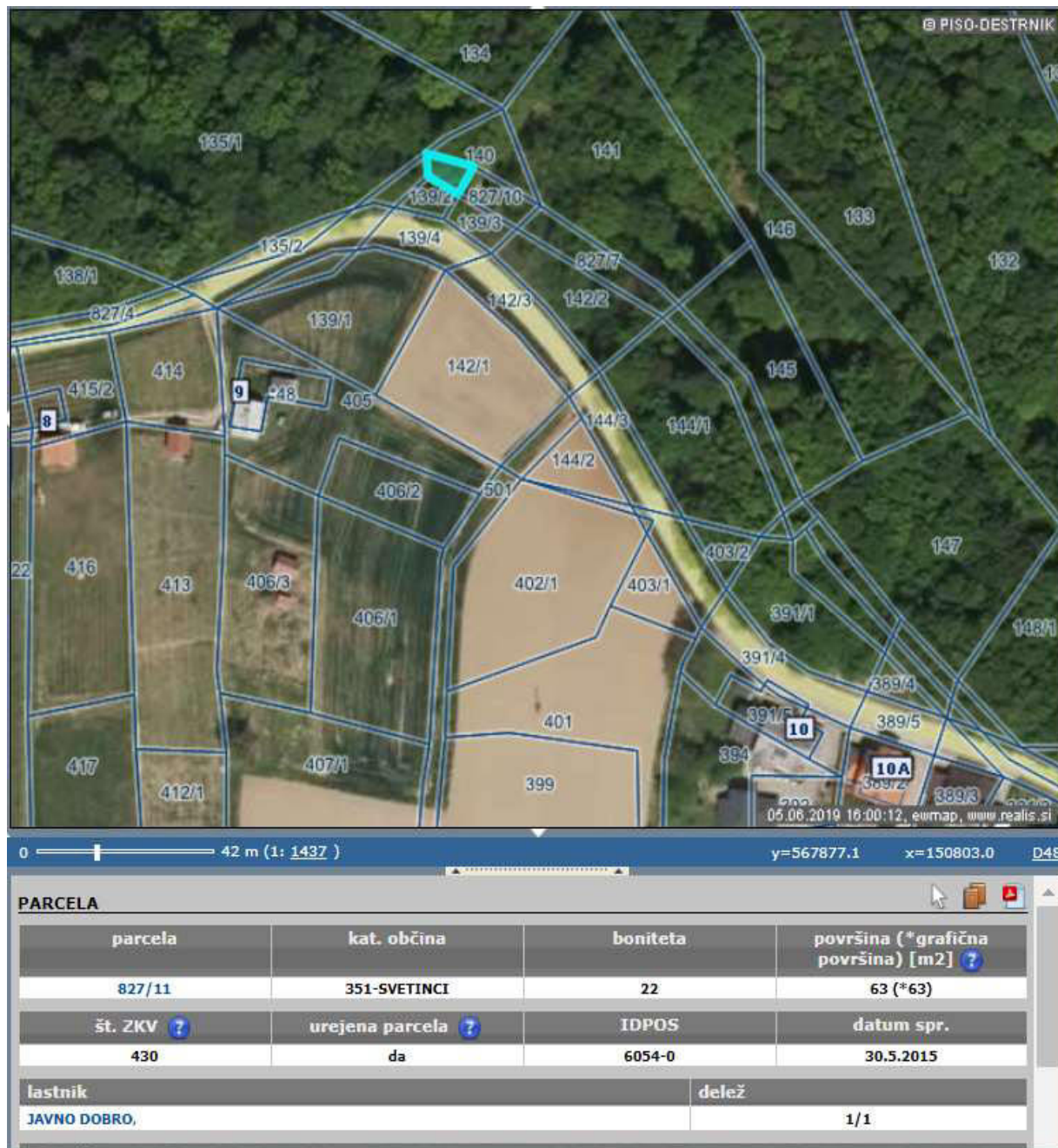
8. **LC 060052** je bila na predmetnem delu trase pred časom geodetsko odmerjena in poteka po novi trasi v zavoju pod hišo Zasadi 9.

Pri nepremičnini s parc. št. 827/12, k.o. Svetinci je v zemljiški knjigi vpisano javno dobro. Predmetna nepremičnina v izmeri 79 m² v naravi predstavlja javno dobro izven cestnega sveta, zato se predlaga, da se parcela izvzame iz javnega dobra in nato zamenja z novo parcelo, ki se uporablja za cesto in je v privatni lasti.



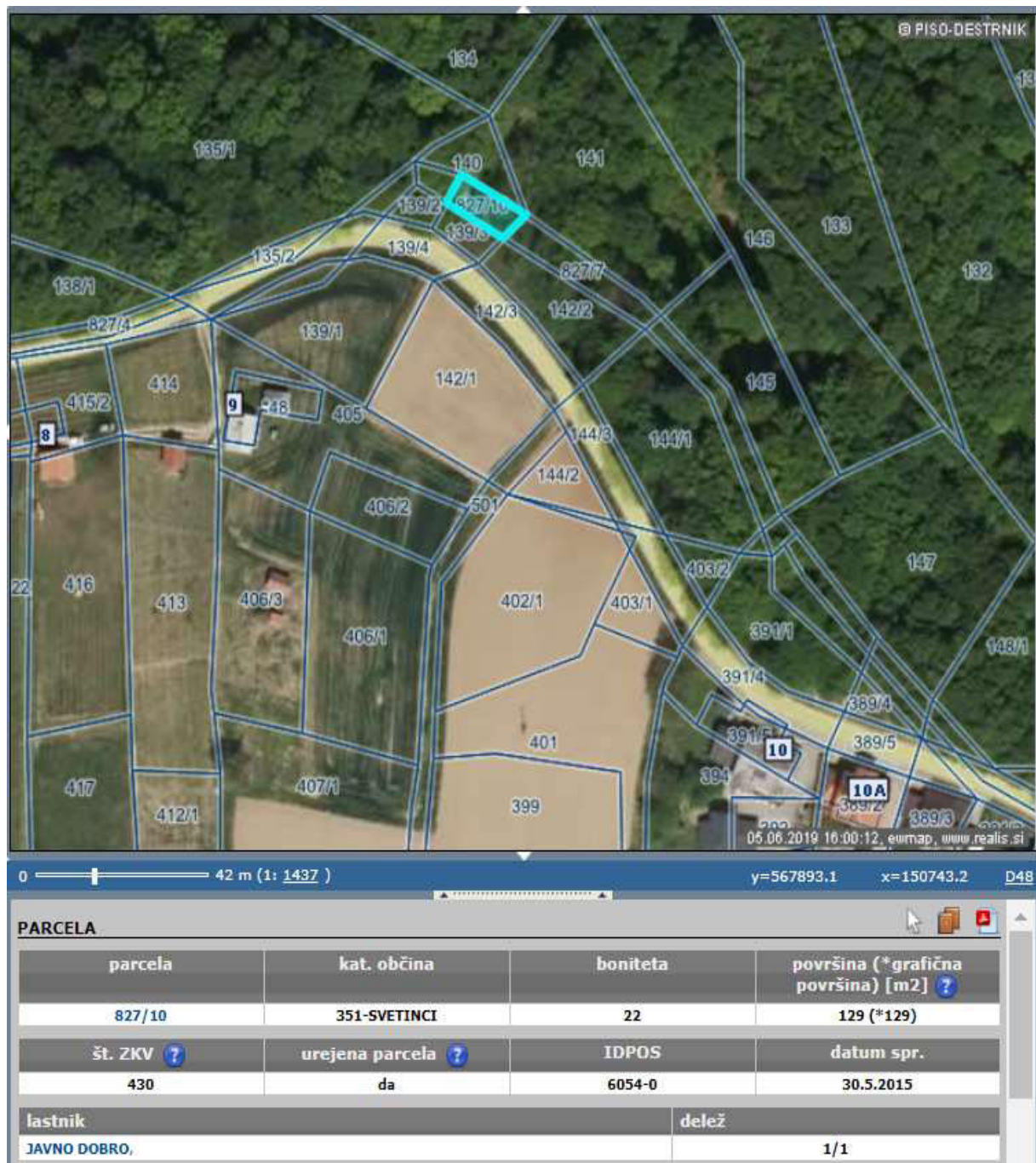
9. LC 060052 je bila na predmetnem delu trase pred časom geodetsko odmerjena in poteka po novi trasi v zavoju pod hišo Zasadi 9.

Pri nepremičnini s parc. št. 827/11, k.o. Svetinci je v zemljiški knjigi vpisano javno dobro. Predmetna nepremičnina v izmeri 63 m² v naravi predstavlja javno dobro izven cestnega sveta, zato se predlaga, da se parcela izvzame iz javnega dobra in nato zamenja z novo parcelo, ki se uporablja za cesto in je v privatni lasti.



10. LC 060052 je bila na predmetnem delu trase pred časom geodetsko odmerjena in poteka po novi trasi v zavoju pod hišo Zasadi 9.

Pri nepremičnini s parc. št. 827/10, k.o. Svetinci je v zemljiški knjigi vpisano javno dobro. Predmetna nepremičnina v izmeri 129 m² v naravi predstavlja javno dobro izven cestnega sveta, zato se predlaga, da se parcela izvzame iz javnega dobra in nato zamenja z novo parcelo, ki se uporablja za cesto in je v privatni lasti.



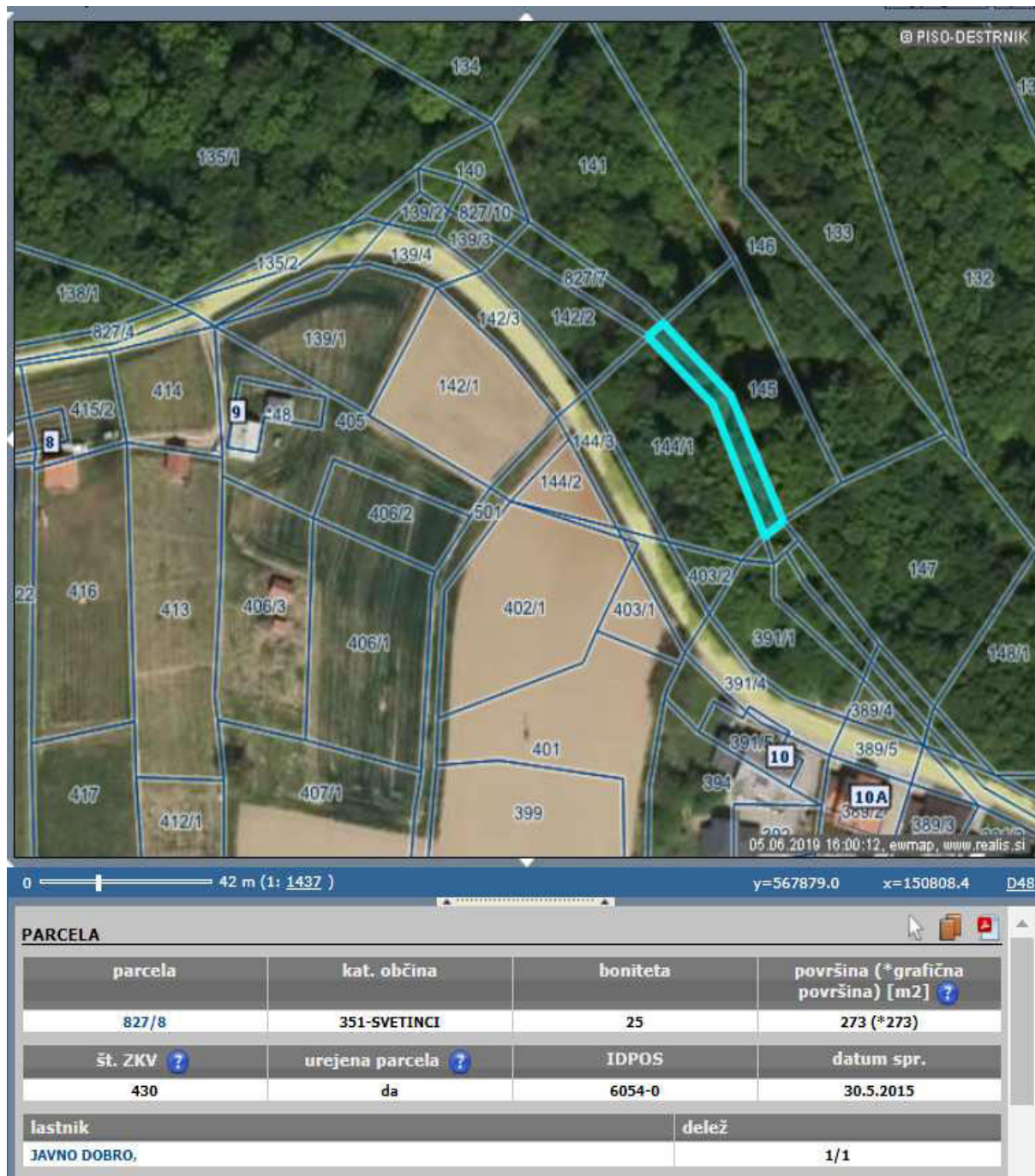
11. LC 060052 je bila na predmetnem delu trase pred časom geodetsko odmerjena in poteka po novi trasi v zavoju pod hišo Zasadi 9.

Pri nepremičnini s parc. št. 827/7, k.o. Svetinci je v zemljiški knjigi vpisano javno dobro. Predmetna nepremičnina v izmeri 258 m² v naravi predstavlja javno dobro izven cestnega sveta, zato se predlaga, da se parcela izvzame iz javnega dobra in nato zamenja z novo parcelo, ki se uporablja za cesto in je v privatni lasti.



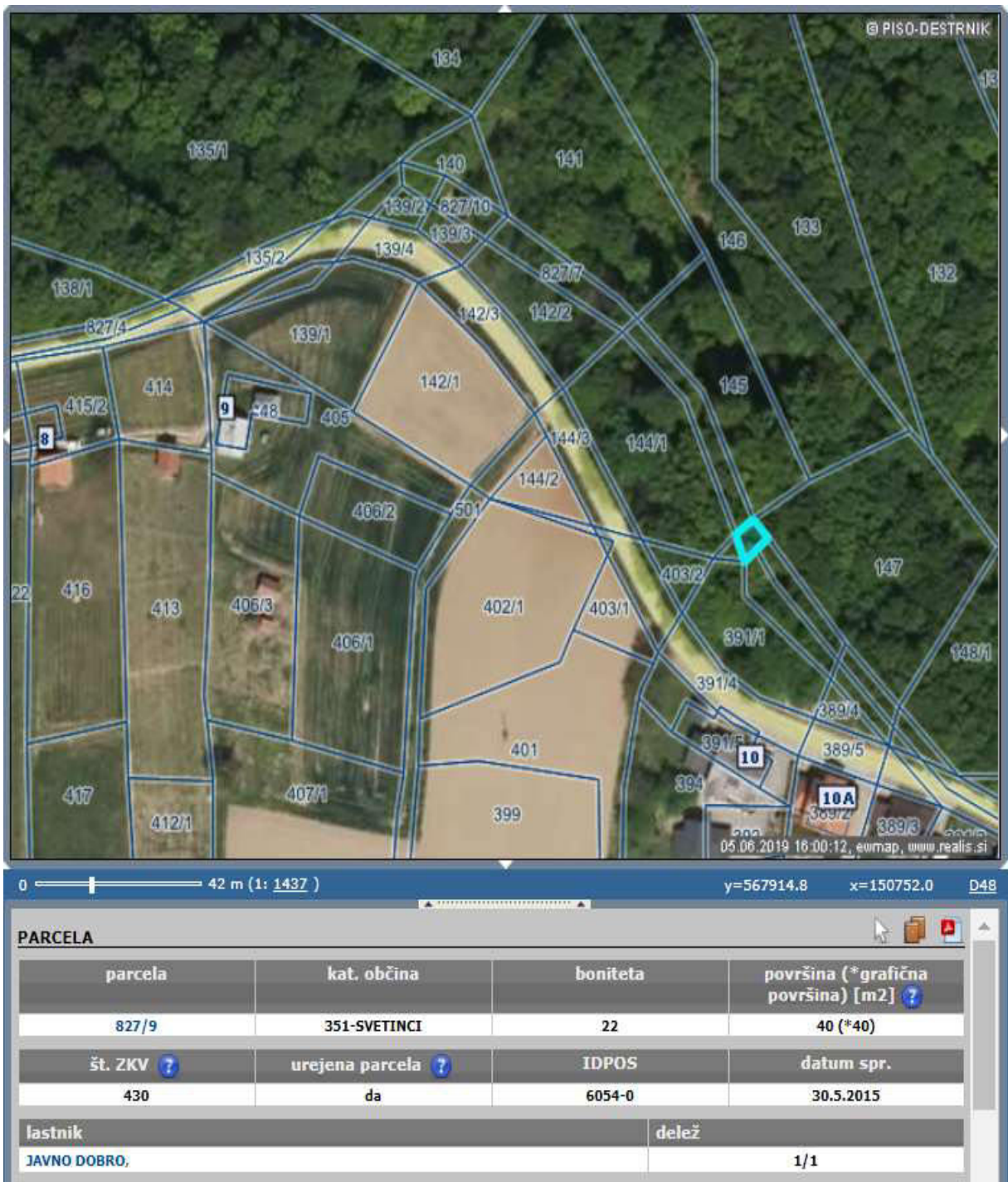
12. LC 060052 je bila na predmetnem delu trase pred časom geodetsko odmerjena in poteka po novi trasi v zavoju pod hišo Zasadi 9.

Pri nepremičnini s parc. št. 827/8, k.o. Svetinci je v zemljiški knjigi vpisano javno dobro. Predmetna nepremičnina v izmeri 273 m² v naravi predstavlja javno dobro izven cestnega sveta, zato se predlaga, da se parcela izvzame iz javnega dobra in nato zamenja z novo parcelo, ki se uporablja za cesto in je v privatni lasti.



13. LC 060052 je bila na predmetnem delu trase pred časom geodetsko odmerjena in poteka po novi trasi v zavoju pod hišo Zasadi 9.

Pri nepremičnini s parc. št. 827/9, k.o. Svetinci je v zemljiški knjigi vpisano javno dobro. Predmetna nepremičnina v izmeri 40 m² v naravi predstavlja javno dobro izven cestnega sveta, zato se predlaga, da se parcela izvzame iz javnega dobra in nato zamenja z novo parcelo, ki se uporablja za cesto in je v privatni lasti.



14. LC 060052 je bila na predmetnem delu trase pred časom geodetsko odmerjena in poteka po novi trasi v zavoju pod hišo Zasadi 9.

Pri nepremičnini s parc. št. 827/15, .k.o. Svetinci Svetinci je v zemljiški knjigi vpisano javno dobro. Predmetna nepremičnina v izmeri 109 m² v naravi predstavlja javno

dobro izven cestnega sveta, zato se predlaga, da se parcela izvzame iz javnega dobra in nato zamenja z novo parcelo, ki se uporablja za cesto in je v privatni lasti.



15. LC 060052 je bila na predmetnem delu trase pred časom geodetsko odmerjena in poteka po novi trasi nasproti hiše Zasadi 10.

Pri nepremičnini s parc. št. 500/5, k.o. Destrnik je v zemljiški knjigi vpisano javno dobro. Predmetna nepremičnina v izmeri 138 m² v naravi predstavlja javno dobro izven

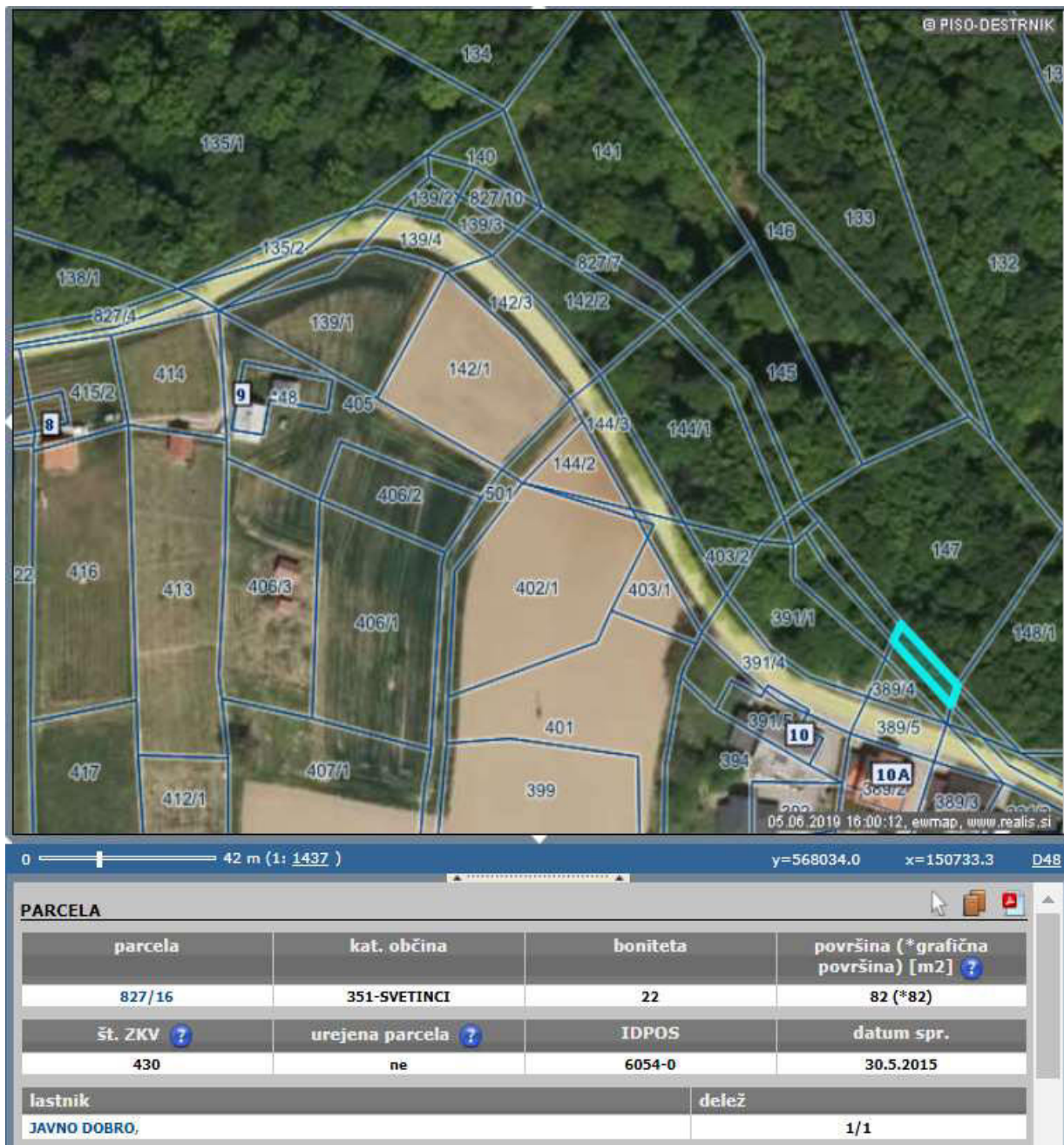
cestnega sveta, zato se predlaga, da se parcela izvzame iz javnega dobra in nato zamenja z novo parcelo, ki se uporablja za cesto in je v privatni lasti.



16. LC 060052 je bila na predmetnem delu trase pred časom geodetsko odmerjena in poteka po novi trasi nasproti hiše Zasadi 10.

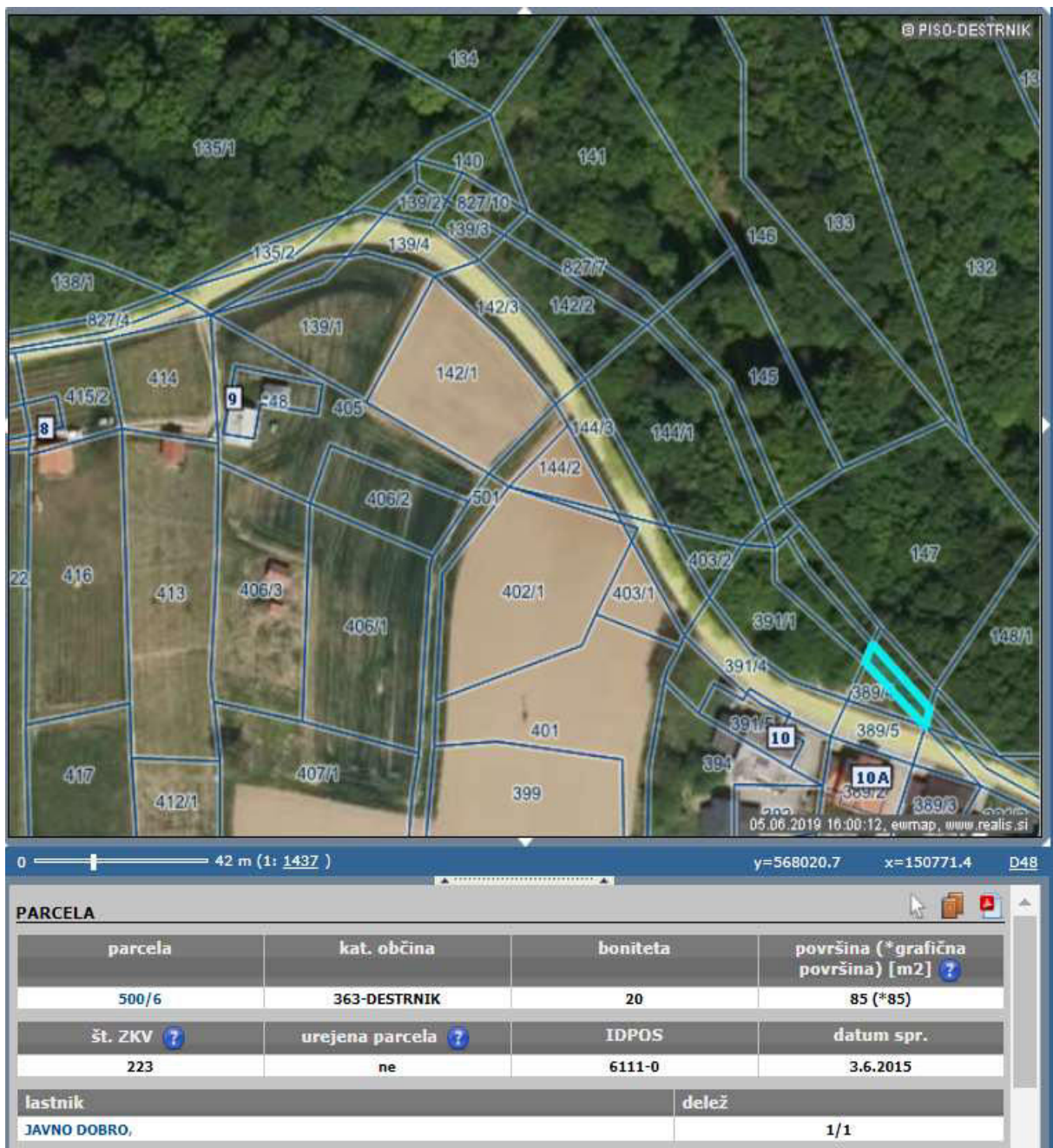
Pri nepremičnini s parc. št. 827/16, k.o. Svetinci je v zemljiški knjigi vpisano javno dobro. Predmetna nepremičnina v izmeri 82 m² v naravi predstavlja javno dobro izven

cestnega sveta, zato se predlaga, da se parcela izvzame iz javnega dobra in nato zamenja z novo parcelo, ki se uporablja za cesto in je v privatni lasti.



17. LC 060052 je bila na predmetnem delu trase pred časom geodetsko odmerjena in poteka po novi trasi nasproti hiše Zasadi 10a.

Pri nepremičnini s parc. št. 500/6, k.o. Destrnik je v zemljiški knjigi vpisano javno dobro. Predmetna nepremičnina v izmeri 85 m² v naravi predstavlja javno dobro izven cestnega sveta, zato se predlaga, da se parcela izvzame iz javnega dobra in nato zamenja z novo parcelo, ki se uporablja za cesto in je v privatni lasti.



18. **LC 060052** je bila na predmetnem delu trase pred časom geodetsko odmerjena in poteka po novi trasi nasproti hiše Zasadi 10a.

Pri nepremičnini s parc. št. 827/17, k.o. Svetinci je v zemljiški knjigi vpisano javno dobro. Predmetna nepremičnina v izmeri 67 m² v naravi predstavlja javno dobro izven cestnega sveta, zato se predlaga, da se parcela izvzame iz javnega dobra in nato zamenja z novo parcelo, ki se uporablja za cesto in je v privatni lasti.

PARCELA

parcela	kat. občina	boniteta	površina (*grafična površina) [m2] ?
827/17	351-SVETINCI	24	67 (*67)
št. ZKV ?	urejena parcela ?	IDPOS	datum spr.
430	ne	6054-0	30.5.2015
lastnik		delež	
JAVNO DOBRO,		1/1	

19. LC 060052 je bila na predmetnem delu trase pred časom geodetsko odmerjena in poteka po novi trasi nasproti hiše Zasadi 10a.

Pri nepremičnini s parc. št. 500/9, k.o. Destrnik je v zemljiški knjigi vpisano javno dobro. Predmetna nepremičnina v izmeri 20 m² v naravi predstavlja javno dobro izven cestnega sveta, zato se predlaga, da se parcela izvzame iz javnega dobra in nato zamenja z novo parcelo, ki se uporablja za cesto in je v privatni lasti.

PARCELA

parcela	kat. občina	boniteta	površina (* grafična površina) [m ²]
500/9	363-DESTRNIK	19	20 (*20)
št. ZKV	urejena parcela	IDPOS	datum spr.
223	ne	6111-0	3.6.2015
lastnik		delež	
JAVNO DOBRO,		1/1	

20. **JP 560411** je bila na predmetnem delu trase pred časom geodetsko odmerjena in poteka po novi trasi nasproti hiše Janežovci 3.

Pri nepremičnini s parc. št. 717/11, k.o. Janežovci je v zemljiški knjigi vpisano javno dobro. Predmetna nepremičnina v izmeri 29 m² v naravi predstavlja javno dobro izven cestnega sveta, zato se predlaga, da se parcela izvzame iz javnega dobra in nato zamenja z novo parcelo, ki se uporablja za cesto in je v privatni lasti.

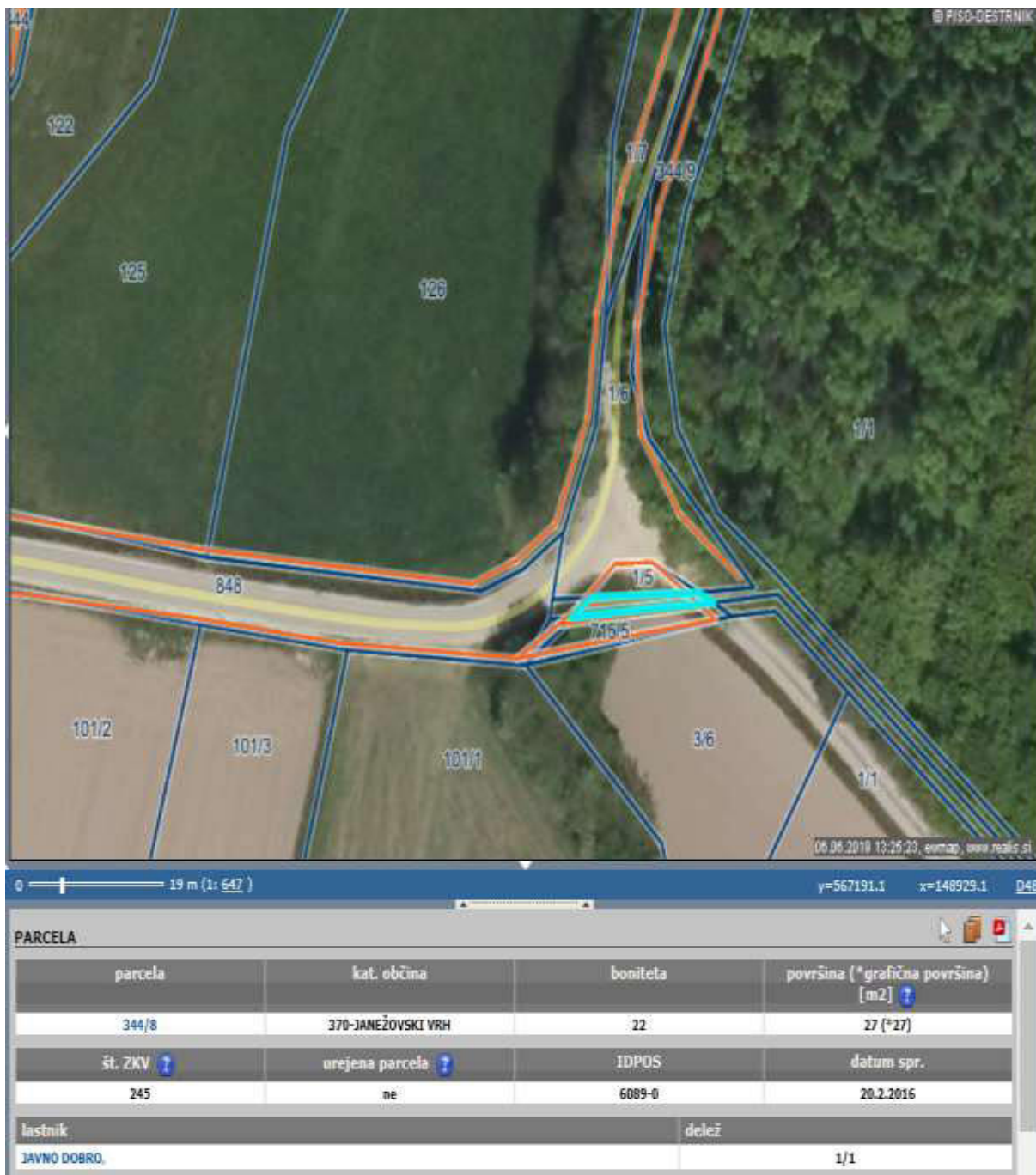
0 29 m (1: 982) y=567568.8 x=148101.7 D48

PARCELA

parcels	kat. občina	boniteta	površina (* grafična površina) [m2]
717/11	369-JANEŽOVCI	36	29 (*29)
št. ZKV	urejena parcela	IDPOS	datum spr.
691	da	6136-0	6.12.2013
lastnik		delež	
JAVNO DOBRO.		1/1	

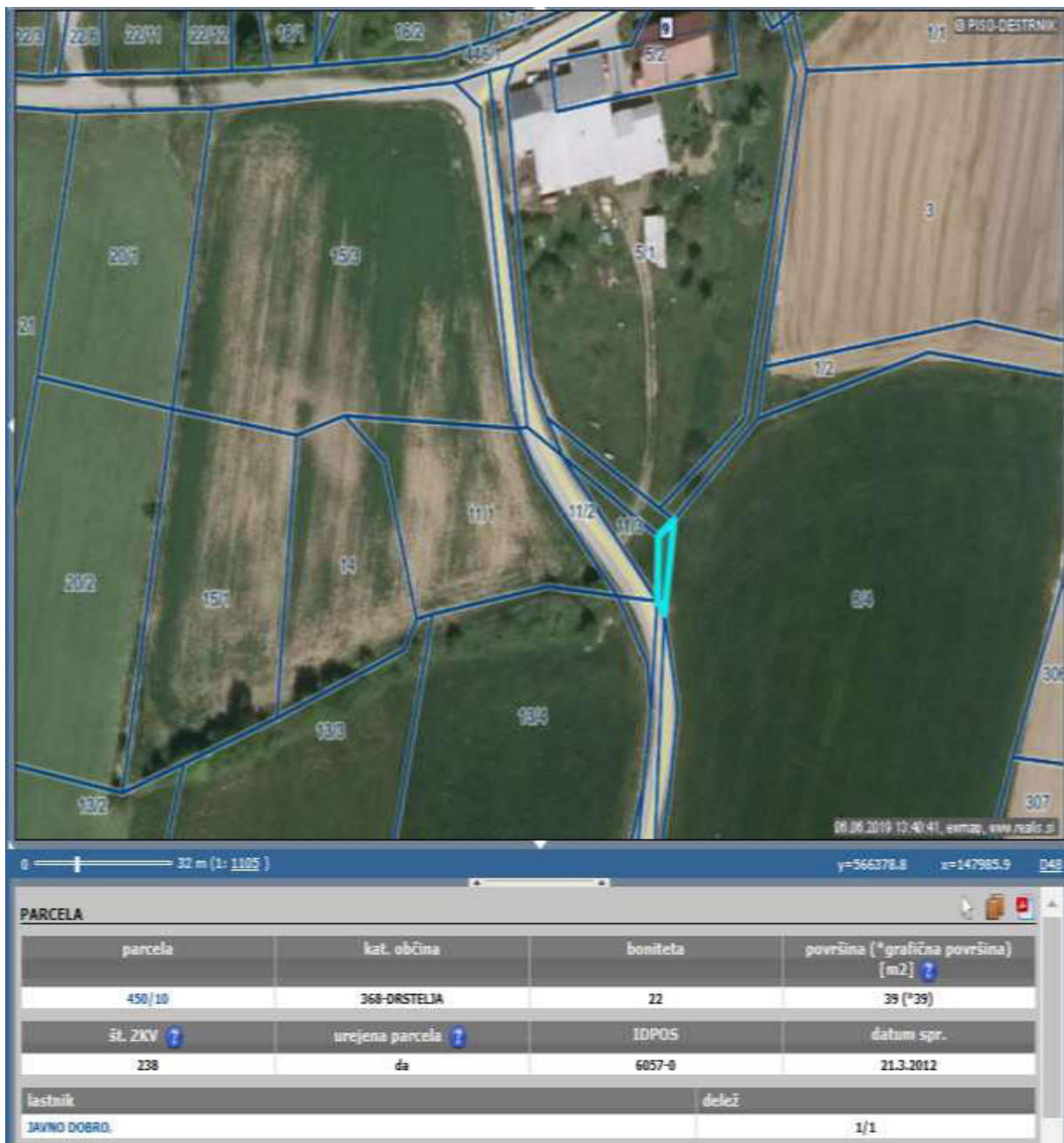
21. **LC 060171** je bila na predmetnem delu trase pred časom geodetsko odmerjena in poteka po novi trasi - križišče LC in JP v grabi (v vasi Janežovski Vrh).

Pri nepremičnini s parc. št. 344/8, k.o. Janežovski vrh je v zemljiški knjigi vpisano javno dobro. Predmetna nepremičnina v izmeri 27 m² v naravi predstavlja javno dobro izven cestnega sveta, zato se predlaga, da se parcela izvzame iz javnega dobra in nato zamenja z novo parcelo, ki se uporablja za cesto in je v privatni lasti.



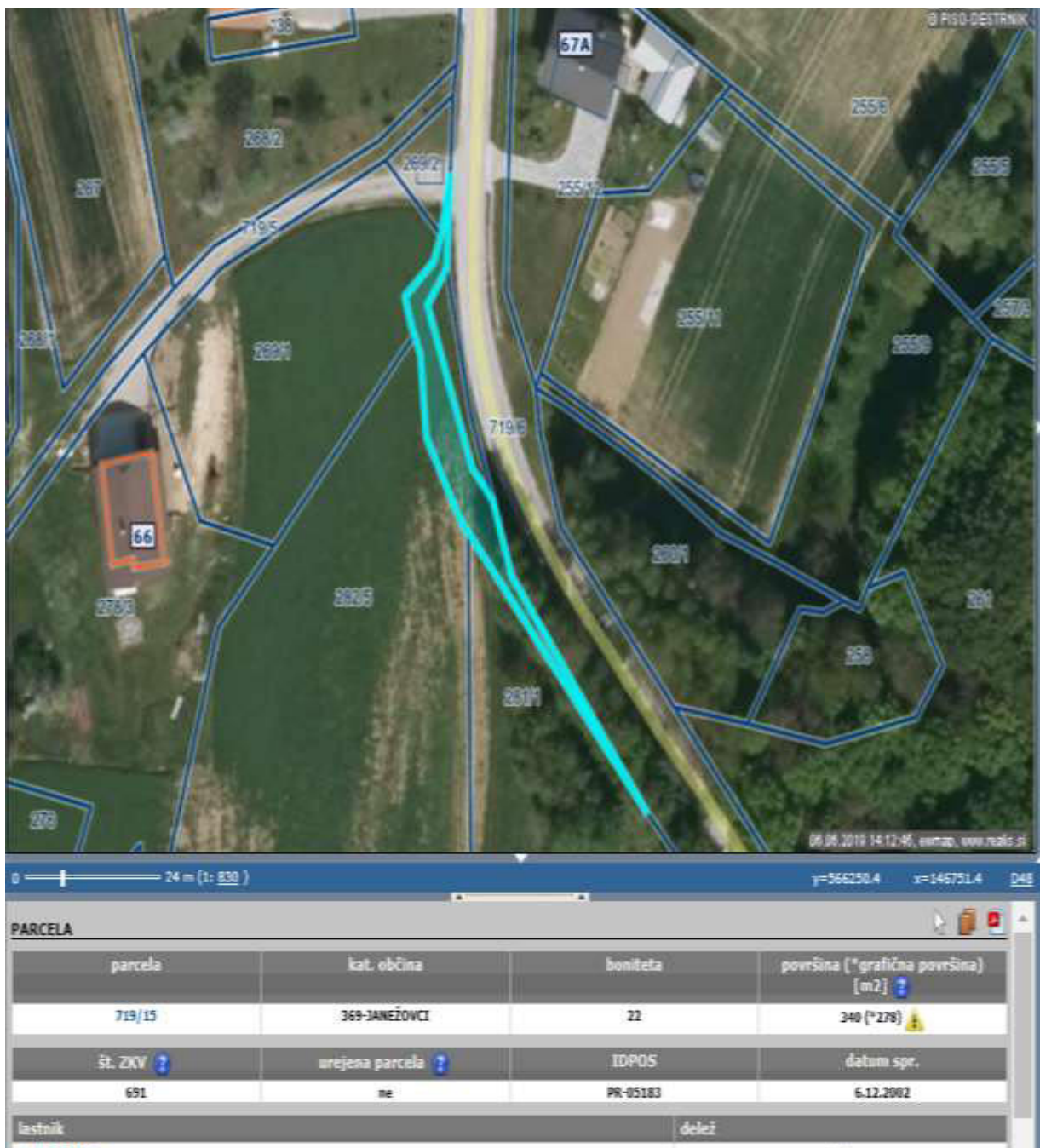
22. **LC 060021** je bila na predmetnem delu trase pred časom geodetsko odmerjena in poteka po novi trasi pod hišo Drstelja 9.

Pri nepremičnini s parc. št. 450/10, k.o. Drstelja je v zemljiški knjigi vpisano javno dobro. Predmetna nepremičnina v izmeri 39 m² v naravi predstavlja javno dobro izven cestnega sveta, zato se predlaga, da se parcela izvzame iz javnega dobra in nato zamenja z novo parcelo, ki se uporablja za cesto in je v privatni lasti.



23. **LC 328151** je bila na predmetnem delu trase pred časom geodetsko odmerjena in poteka po novi trasi nad hišo Placar 66 ob LC.

Pri nepremičnini s parc. št. 719/15, k.o. Janežovci je v zemljiški knjigi vpisano javno dobro. Predmetna nepremičnina v izmeri 340 m² v naravi predstavlja javno dobro izven cestnega sveta, zato se predlaga, da se parcela izvzame iz javnega dobra in nato zamenja z novo parcelo, ki se uporablja za cesto in je v privatni lasti.



24. JP 560691 je bila na predmetnem delu trase pred časom geodetsko odmerjena in poteka po novi trasi pred hišo Ločki Vrh 12.

Pri nepremičnini s parc. št. 487/4, k.o. Ločki Vrh je v zemljiški knjigi vpisano javno dobro. Predmetna nepremičnina v izmeri 223 m² v naravi predstavlja javno dobro izven cestnega sveta, zato se predlaga, da se parcela izvzame iz javnega dobra in nato zamenja z novo parcelo, ki se uporablja za cesto in je v privatni lasti.

0 17 m (1: 533) y=567720.4 x=151421.8 D48

PARCELA

parc. št.	kat. občina	boniteta	površina [*grafična površina] [m2]
487/4	349-LOČKI VRH	23	223 (*142)
št. ZKV	urejena parcela	IDPOS	datum spr.
178	ne	6046-0	5.3.2015
lastnik		delež	
JAVNO DOBRO.		1/1	

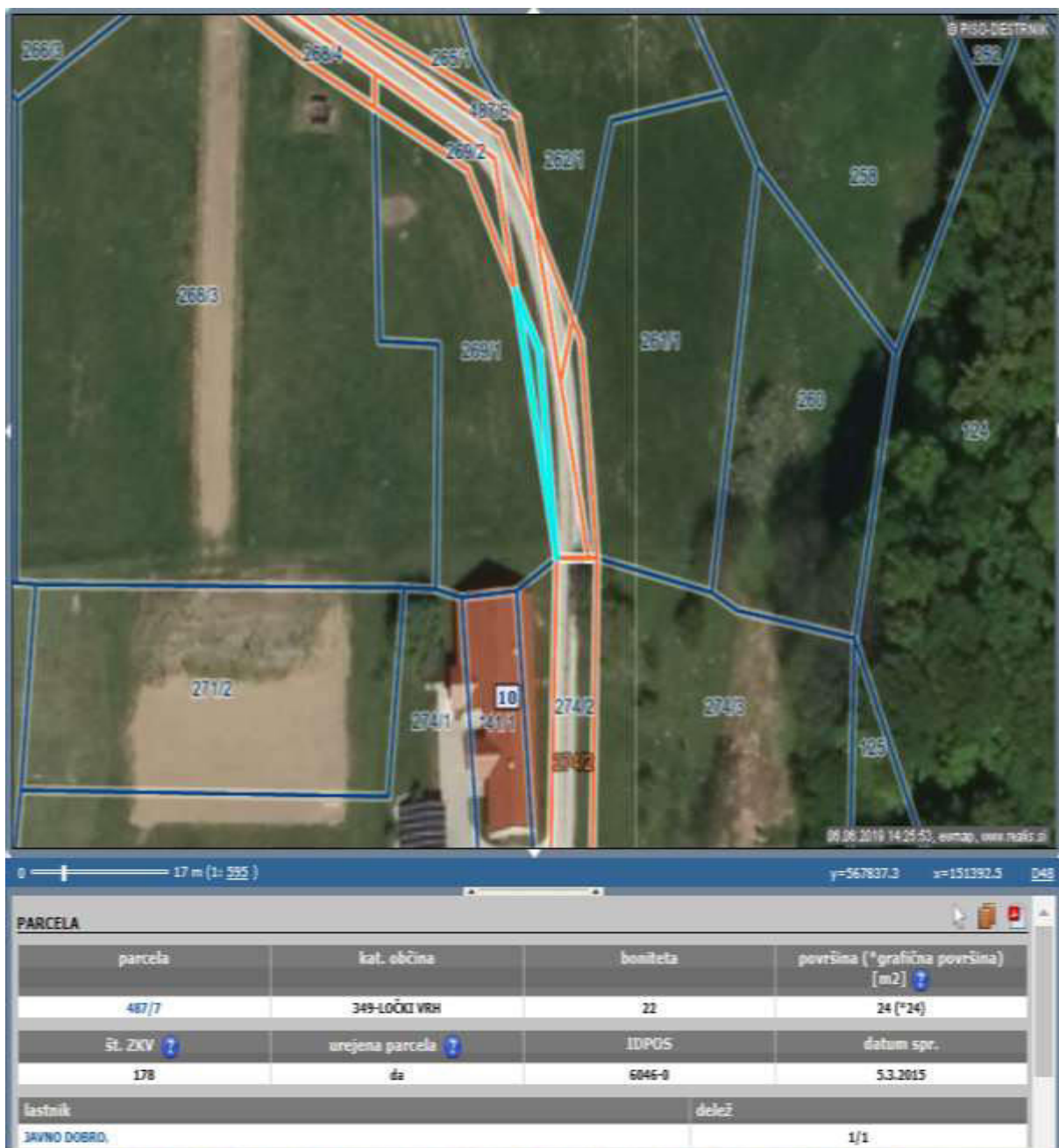
25. **JP 560691** je bila na predmetnem delu trase pred časom geodetsko odmerjena in poteka po novi trasi od hiše Ločki Vrh 12.

Pri nepremičnini s parc. št. 487/6, k.o. Ločki Vrh je v zemljiški knjigi vpisano javno dobro. Predmetna nepremičnina v izmeri 70 m² v naravi predstavlja javno dobro izven cestnega sveta, zato se predlaga, da se parcela izvzame iz javnega dobra in nato zamenja z novo parcelo, ki se uporablja za cesto in je v privatni lasti.



26. **JP 560691** je bila na predmetnem delu trase pred časom geodetsko odmerjena in poteka po novi trasi pred hišo Ločki Vrh 10.

Pri nepremičnini s parc. št. 487/7, k.o. Ločki Vrh je v zemljiški knjigi vpisano javno dobro. Predmetna nepremičnina v izmeri 24 m² v naravi predstavlja javno dobro izven cestnega sveta, zato se predlaga, da se parcela izvzame iz javnega dobra in nato zamenja z novo parcelo, ki se uporablja za cesto in je v privatni lasti.



27. **LC 060061** je bila na predmetnem delu trase pred časom geodetsko odmerjena in poteka po novi trasi pred hišo Ločki Vrh 43.

Pri nepremičnini s parc. št. 487/9, k.o. Ločki Vrh je v zemljiški knjigi vpisano javno dobro. Predmetna nepremičnina v izmeri 50 m² v naravi predstavlja javno dobro izven cestnega sveta, zato se predlaga, da se parcela izvzame iz javnega dobra in nato zamenja z novo parcelo, ki se uporablja za cesto in je v privatni lasti.

06.06.2019 14:21:44, www.realis.si

0 17 m (1:595) y=568116.8 x=151453.7 D46

PARCELA

parcela	kat. občina	boniteta	površina (*grafična površina) [m2]
487/9	349-LOČKI VRH	23	58 (*50)
št. ZKV	urejena parcela	IDPOS	datum spr.
178	da	6046-0	5.3.2015
lastnik	delež		
JAVNO DOBRO.	1/1		

28. **LC 060061** je bila na predmetnem delu trase pred časom geodetsko odmerjena in poteka po novi trasi pred hišo Ločki Vrh 43)

Pri nepremičnini s parc. št. 487/10, k.o. Ločki Vrh je v zemljiški knjigi vpisano javno dobro. Predmetna nepremičnina v izmeri 44 m² v naravi predstavlja javno dobro izven cestnega sveta, zato se predlaga, da se parcela izvzame iz javnega dobra in nato zamenja z novo parcelo, ki se uporablja za cesto in je v privatni lasti.



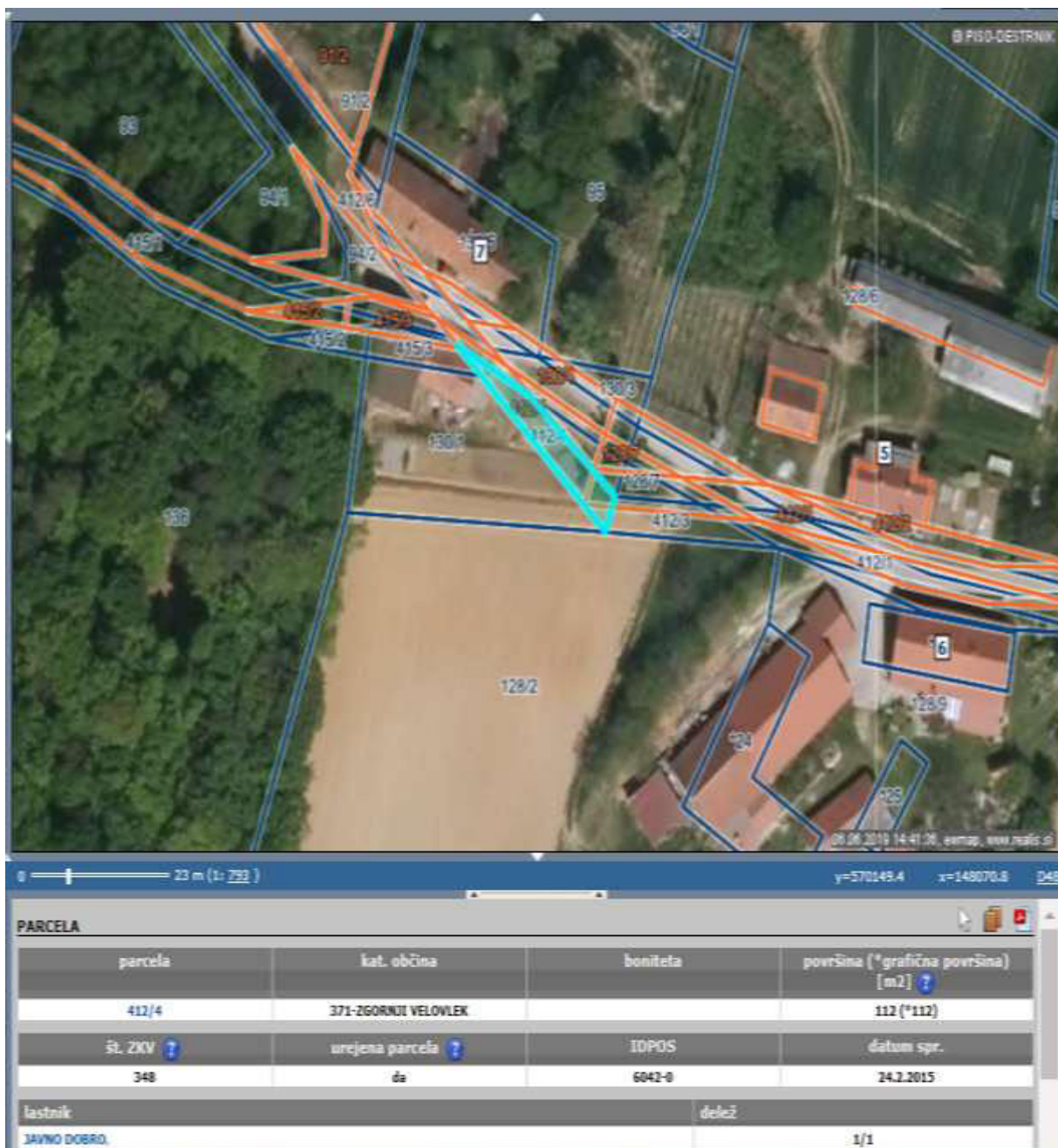
29. **JP 560451** je bila na predmetnem delu trase pred časom geodetsko odmerjena in poteka po novi trasi pred hišo Zg. Velovlek 7.

Pri nepremičnini s parc. št. 412/3, k.o. Zg. Velovlek je v zemljiški knjigi vpisano javno dobro. Predmetna nepremičnina v izmeri 105 m² v naravi predstavlja javno dobro izven cestnega sveta, zato se predlaga, da se parcela izvzame iz javnega dobra in nato zamenja z novo parcelo, ki se uporablja za cesto in je v privatni lasti.



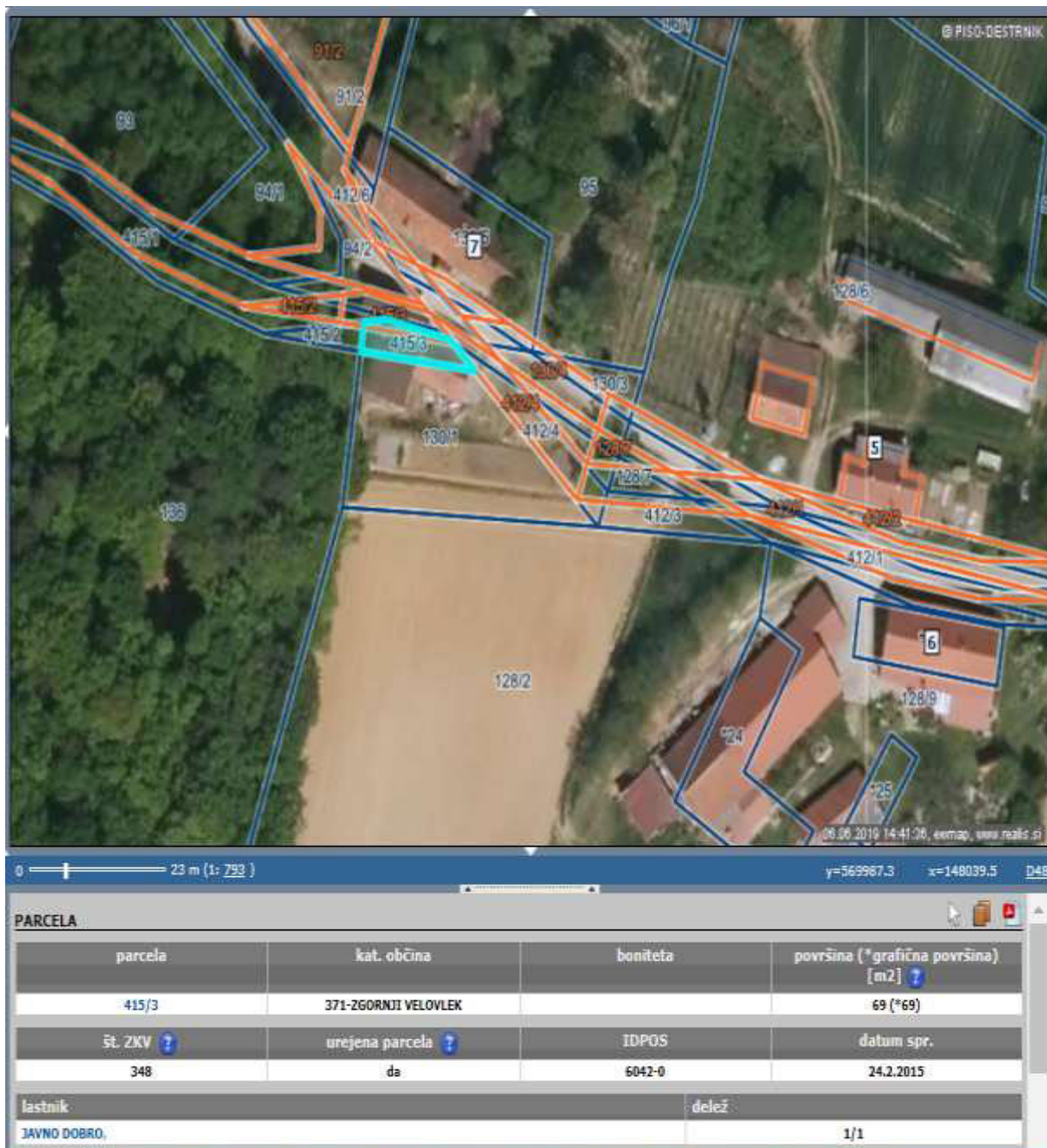
30. **JP 560451** je bila na predmetnem delu trase pred časom geodetsko odmerjena in poteka po novi trasi pred hišo Zg. Velovlek 7.

Pri nepremičnini s parc. št. 412/4, k.o. Zg. Velovlek je v zemljiški knjigi vpisano javno dobro. Predmetna nepremičnina v izmeri 112 m² v naravi predstavlja javno dobro izven cestnega sveta, zato se predlaga, da se parcela izvzame iz javnega dobra in nato zamenja z novo parcelo, ki se uporablja za cesto in je v privatni lasti.



31. **JP 560451** je bila na predmetnem delu trase pred časom geodetsko odmerjena in poteka po novi trasi pred hišo Zg. Velovlek 7.

Pri nepremičnini s parc. št. 415/3, k.o. Zg. Velovlek Velovlek je v zemljiški knjigi vpisano javno dobro. Predmetna nepremičnina v izmeri 69 m² v naravi predstavlja javno dobro izven cestnega sveta, zato se predlaga, da se parcela izvzame iz javnega dobra in nato zamenja z novo parcelo, ki se uporablja za cesto in je v privatni lasti.



32. **JP 560451** je bila na predmetnem delu trase pred časom geodetsko odmerjena in poteka po novi trasi pred hišo Zg. Velovlek 7.

Pri nepremičnini s parc. št. 412/5, k.o. Zg. Velovlek je v zemljiški knjigi vpisano javno dobro. Predmetna nepremičnina v izmeri 21 m² v naravi predstavlja javno dobro izven cestnega sveta, zato se predlaga, da se parcela izvzame iz javnega dobra in nato zamenja z novo parcelo, ki se uporablja za cesto in je v privatni lasti.



33. **JP 560451** je bila na predmetnem delu trase pred časom geodetsko odmerjena in poteka po novi trasi za hišo Zg. Velovlek 7.

Pri nepremičnini s parc. št. 415/2, k.o. Zg. Velovlek je v zemljiški knjigi vpisano javno dobro. Predmetna nepremičnina v izmeri 31 m² v naravi predstavlja javno dobro izven cestnega sveta, zato se predlaga, da se parcela izvzame iz javnega dobra in nato zamenja z novo parcelo, ki se uporablja za cesto in je v privatni lasti.



Na podlagi prvega odstavka 23. člena Zakona o graditvi objektov (Uradni list RS, št. 102/04-uradno prečiščeno besedilo, 14/05-popr., 92/05-ZJC-B, 93/05-ZVMS, 111/05-odl.US, 126/07, 108/09, 61/10-ZRud-1, 20/11-odl.US, 57/12, 101/13-ZDavNepr., 110/13, 19/15, 61/17-GZ in 66/17-odl.US) se lahko objektu oziroma delu objekta, ki ima pridobljen status grajenega javnega dobra lokalnega pomena, takšen status odvzame z odločbo, ki jo na podlagi sklepa pristojnega občinskega organa po uradni dolžnosti izda tisti upravni organ, ki je status podelil. Tretji odstavek 23. člena ZGO-1 dalje določa, ko postane odločba o ukinitvi statusa grajenega javnega dobra pravnomočna, jo pristojna občinska uprava pošlje pristojnemu sodišču, ki po uradni dolžnosti iz zemljiške knjige izbriše zaznambo o javnem dobru. Grajeno javno dobro lokalnega pomena je v skladu z 2.2. točko prvega odstavka 2. Člena tega zakona grajeno javno dobro, ki sodi v omrežje gospodarske javne infrastrukture lokalnega pomena in javna površina na njih, kakor tudi objekti ali deli objektov, katerih uporaba je pod enakimi pogoji namenjena vsem, kot so cesta, ulica, trg, pasaža in druga javna prometna površina lokalnega pomena, tržnica, igrišče, parkirišče, pokopališče, park, zelenica, športna oziroma rekreacijska površina in podobno. Ob ugotovitvi, da navedene nepremičnine ne izpolnjujejo zakonsko določenih lastnosti in se torej ne uporabljajo kot javno dobro, menimo, da za ukinitvev statusa grajenega javnega dobra ni zadržkov. Glede na navedeno predlagam Občinskemu svetu Občine Destrnik, da predlog sklepa sprejme.

Franc Pukšič, univ.dipl.ing.el,
Župan Občine Destrnik