













Merilo 1 : 1.200





LEGENDA

-  EUP P10-S8/2
-  zemljiško katastrski načrt

obstoječe / predvideno

-  /  cesta
-  /  vodovod
-  /  fekalna kanalizacija
-  /  meteorna kanalizacija

obstoječe / predvideno

-  /  telekomunikacijski vod
-  /  elektrika

Elaborat programa opremljanja stavbnih zemljišč za  
 OLN za območji urejanja P10-S8/2 in P10-S8/3 Hajdina  
 Št.: POSZ-159-1/2023  
 Naziv: Karta 2: Nova komunalna oprema in druga gospodarska javna infrastruktura

Pripravlavec: Občina Hajdina, Zgornja Hajdina 44a,  
 2288 Hajdina  
 Izdelovalec: Realp, Uroš Košir s.p., Breznikova ulica 17,  
 1230 Domžale