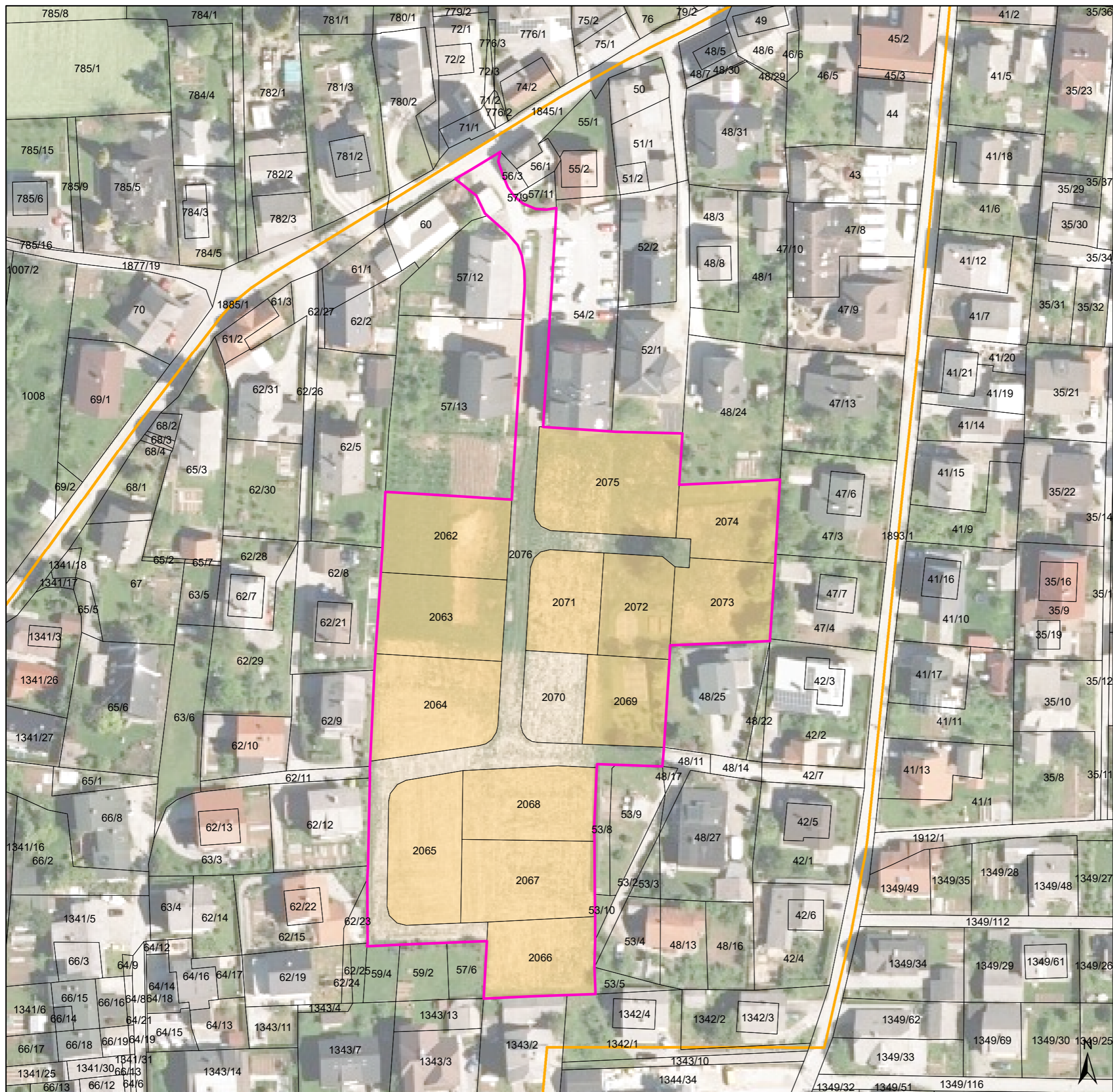


Legenda

- odkupljeno zemljišče
- območje OPPN ( EUP ŠE-33 SSe )
- območje opremljanja ( UE 1 )
- zemljiški kataster

**Program opremljanja stavbnih zemljišč za Odlok o občinskem podrobnem prostorskem načrtu za ureditveno območje ŠE-33 SSe v Občini Šenčur**

Id. št. 1495/2022-1  
 Pripravljalavec Občina Šenčur, Kranjska cesta 11, 4208 Šenčur  
 Izdelovalec Realp, Uroš Košir s.p., Breznikova ulica 17, 1230 Domžale  
 Naziv Karta 3: Odkup zemljišč  
 Merilo 1 : 1000

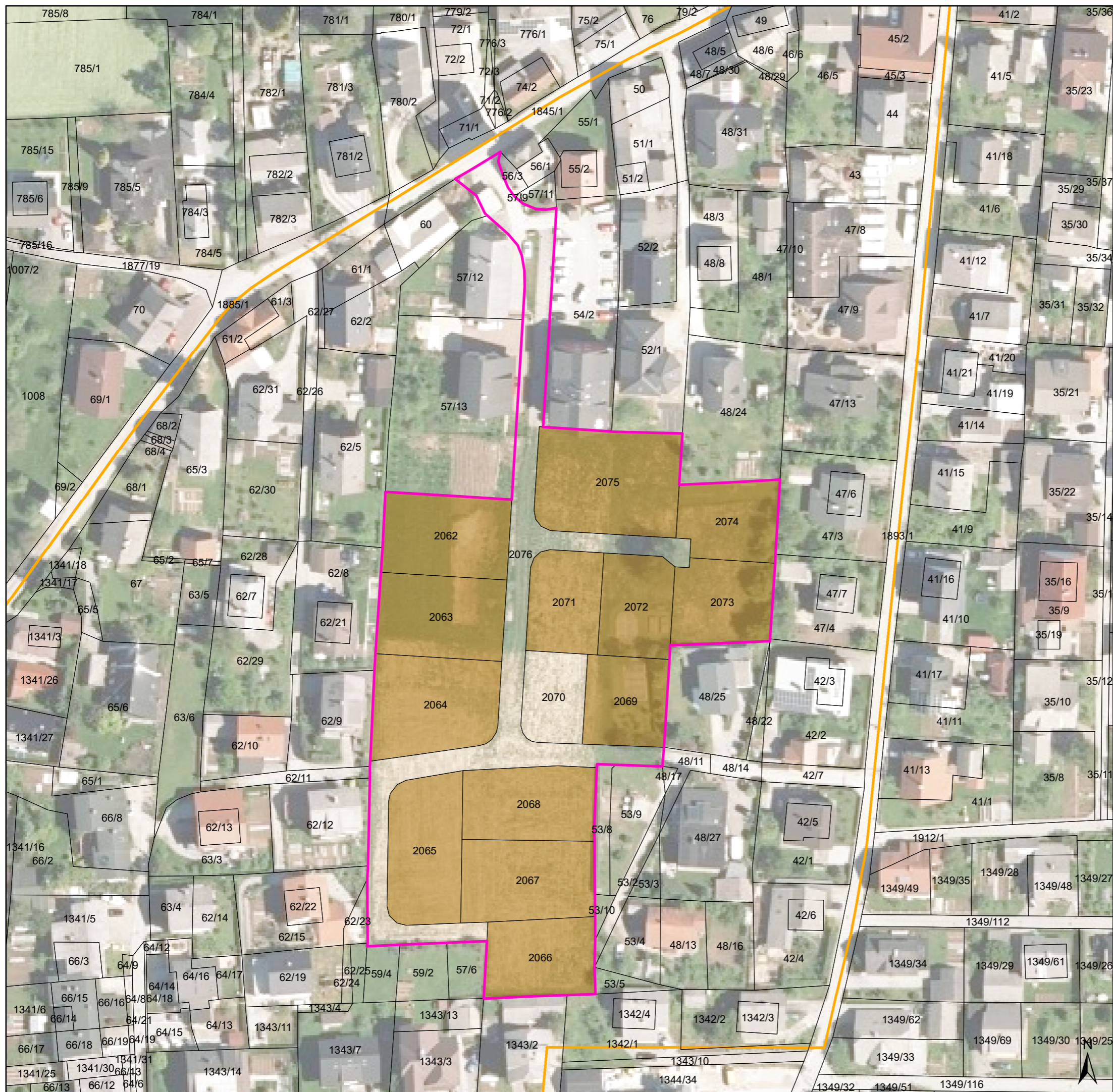


Legenda

- obračunsko območje - ceste
- območje OPPN ( EUP ŠE-33 SSe )
- območje opremljanja ( UE 1 )
- zemljiški kataster

**Program opremljanja stavbnih zemljišč za Odlok o občinskem podrobnem prostorskem načrtu za ureditveno območje ŠE-33 SSe v Občini Šenčur**

Id. št. 1495/2022-1  
 Pripravljalavec Občina Šenčur, Kranjska cesta 11, 4208 Šenčur  
 Izdelovalec Realp, Uroš Košir s.p., Breznikova ulica 17, 1230 Domžale  
 Naziv Karta 4: Obračunsko območje - omrežje cest  
 Merilo 1 : 1000

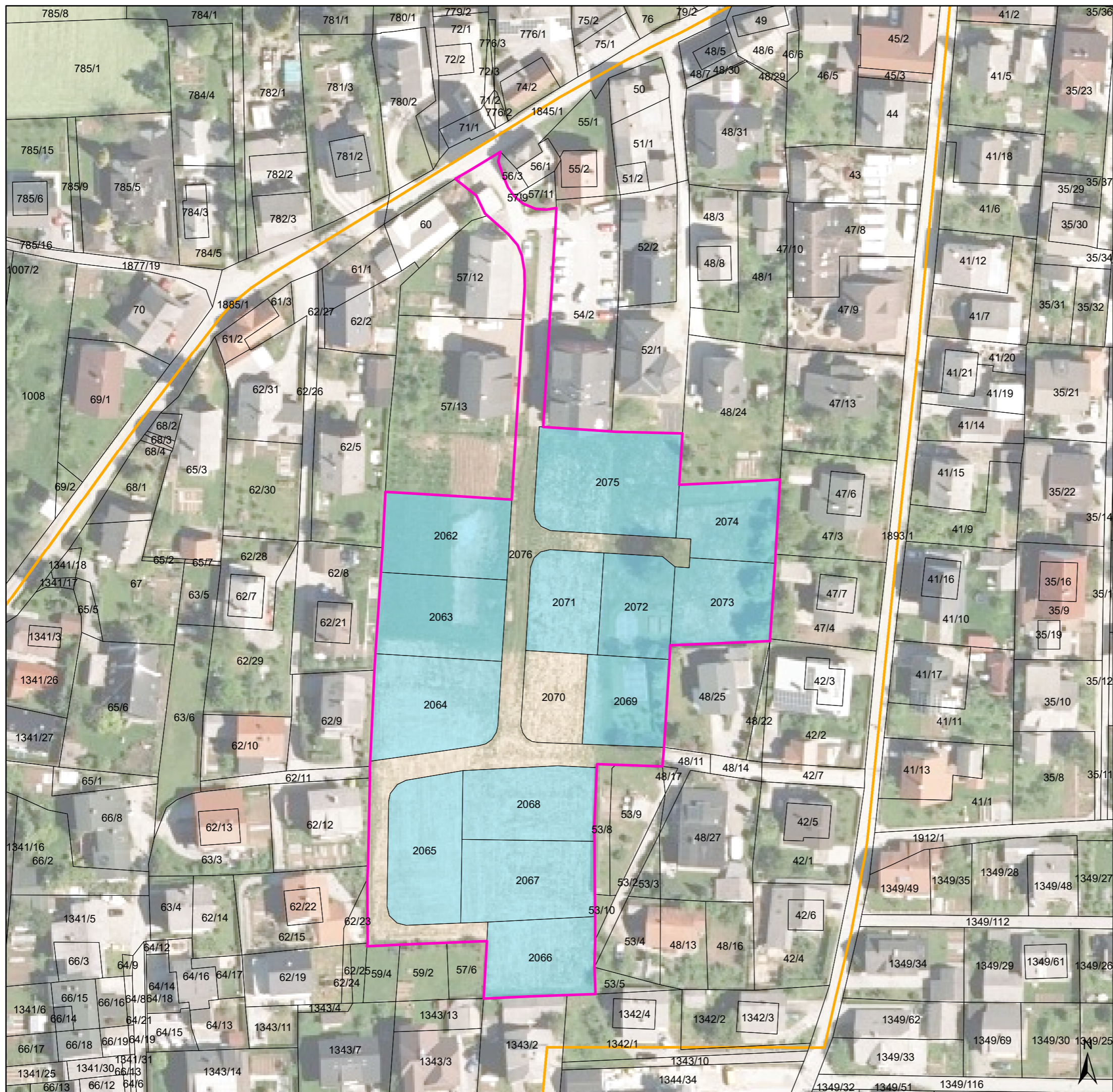


Legenda

- obračunsko območje - kanalizacija
- območje OPPN ( EUP ŠE-33 SSe )
- območje opremljanja ( UE 1 )
- zemljiški kataster

**Program opremljanja stavbnih zemljišč za Odlok o občinskem podrobnem prostorskem načrtu za ureditveno območje ŠE-33 SSe v Občini Šenčur**

Id. št.	1495/2022-1
Pripravljalavec	Občina Šenčur, Kranjska cesta 11, 4208 Šenčur
Izdelovalec	Realp, Uroš Košir s.p., Breznikova ulica 17, 1230 Domžale
Naziv	Karta 5: Obračunsko območje - omrežje kanalizacije
Merilo	1 : 1000



Legenda

- obračunsko območje - vodovod
- območje OPPN ( EUP ŠE-33 SSe )
- območje opremljanja ( UE 1 )
- zemljiški kataster

**Program opremljanja stavbnih zemljišč za Odlok o občinskem podrobnem prostorskem načrtu za ureditveno območje ŠE-33 SSe v Občini Šenčur**

Id. št. 1495/2022-1  
 Pripravljalavec Občina Šenčur, Kranjska cesta 11, 4208 Šenčur  
 Izdelovalec Realp, Uroš Košir s.p., Breznikova ulica 17, 1230 Domžale  
 Naziv Karta 6: Obračunsko območje - omrežje vodovoda  
 Merilo 1 : 1000

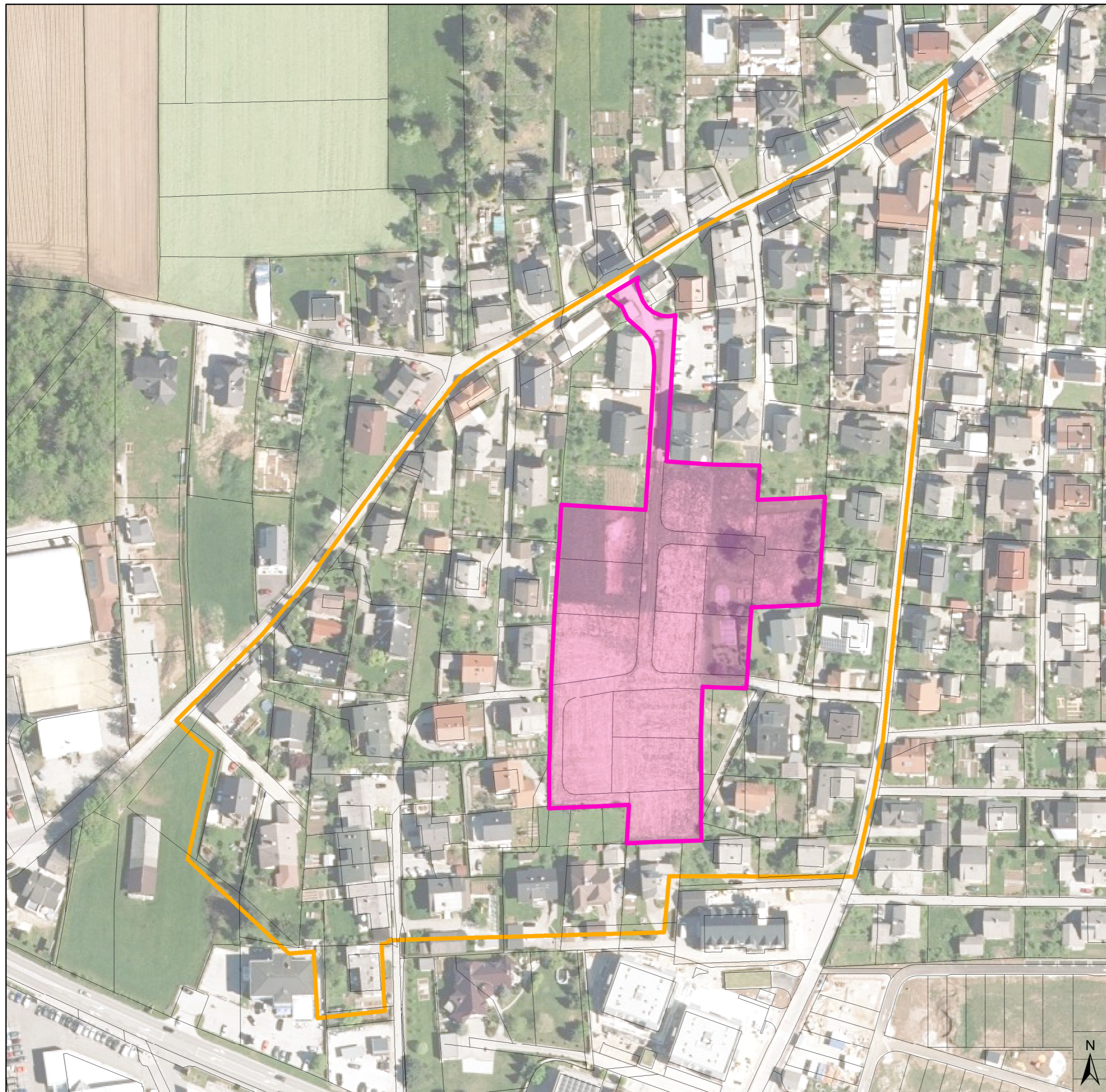


Legenda




- obračunsko območje - javne površine
- območje OPPN ( EUP ŠE-33 SSe )
- območje opremljanja ( UE 1 )
- zemljiški kataster

**Program opremljanja stavbnih zemljišč za Odlok o občinskem podrobnem prostorskem načrtu za ureditveno območje ŠE-33 SSe v Občini Šenčur**

Id. št. 1495/2022-1  
 Pripravljalavec Občina Šenčur, Kranjska cesta 11, 4208 Šenčur  
 Izdelovalec Realp, Uroš Košir s.p., Breznikova ulica 17, 1230 Domžale  
 Naziv Karta 7: Obračunsko območje - javne površine  
 Merilo 1 : 1000

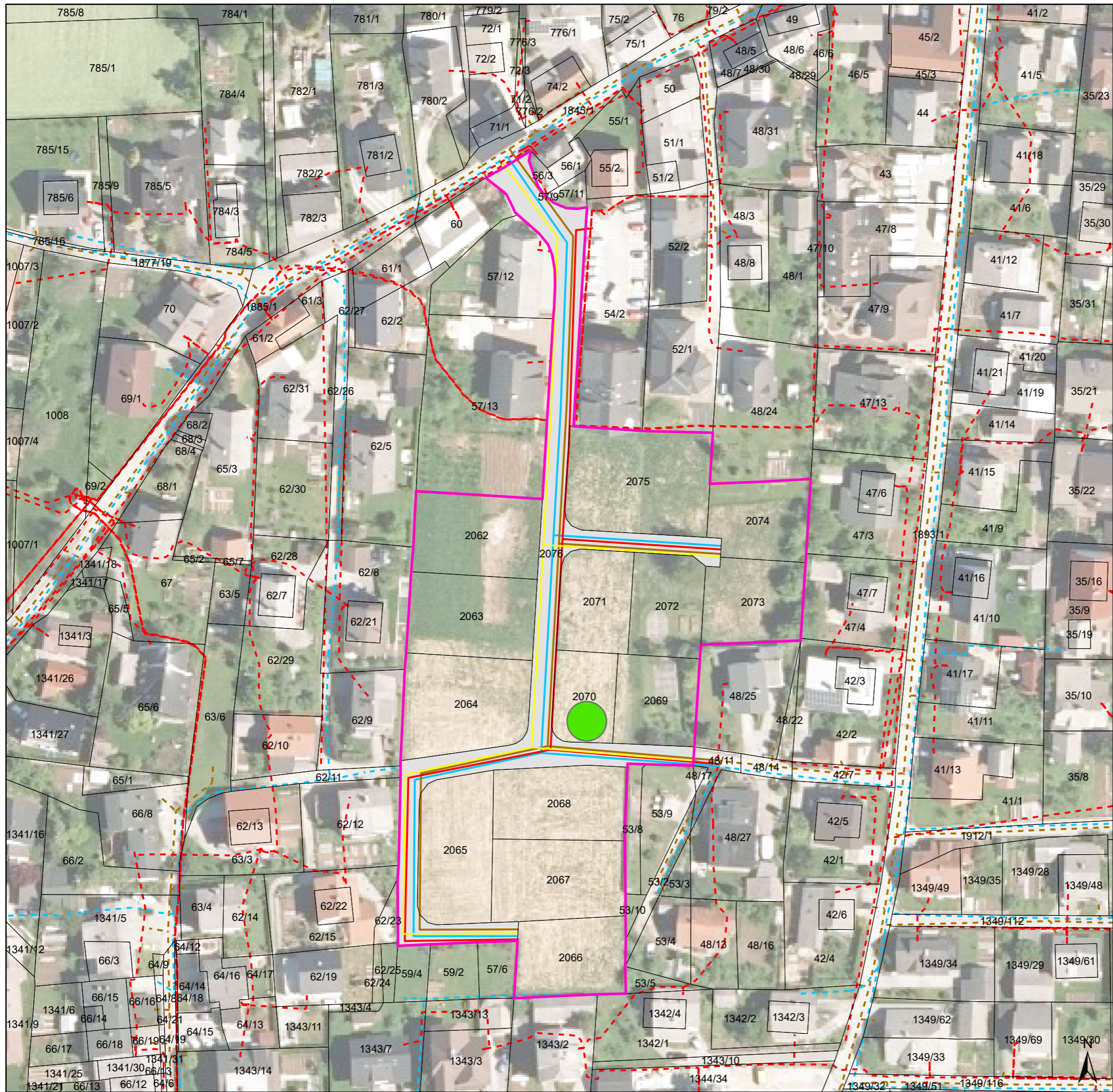


Legenda

-  območje OPPN ( EUP ŠE-33 SSe )
-  območje opremljanja ( UE 1 )
-  zemljiški kataster

**Program opremljanja stavbnih zemljišč za Odlok o občinskem podrobnem prostorskem načrtu za ureditveno območje ŠE-33 SSe v Občini Šenčur**

Id. št. 1495/2022-1  
Pripravljalavec Občina Šenčur, Kranjska cesta 11, 4208 Šenčur  
Izdovalec Realp, Uroš Košir s.p., Breznikova ulica 17, 1230 Domžale  
Naziv Karta 1: Območje opremljanja  
Merilo 1 : 1500



Legenda

komunalna oprema

- območje nove ceste
- javne površine (otroško igrišče)
- nova / obstoječa

- /  omrežje vodovoda
- /  omrežje kanalizacije

druga gospodarska javna infrastruktura

- /  elektroenergetsko omrežje
- /  telekomunikacijsko omrežje

- območje OPPN ( EUP ŠE-33 SSe )

- območje opremljanja ( UE 1 )

- zemljiški kataster

**Program opremljanja stavbnih zemljišč za Odlok o občinskem podrobnem prostorskem načrtu za ureditveno območje ŠE-33 SSe v Občini Šenčur**

Id. št.	1495/2022-1
Pripravljalavec	Občina Šenčur, Kranjska cesta 11, 4208 Šenčur
Izdelovalec	Realp, Uroš Košir s.p., Breznikova ulica 17, 1230 Domžale
Naziv	Karta 2: Nova komunalna oprema in druga gospodarska javna infrastruktura
Merilo	1 : 1000