
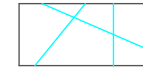





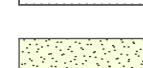














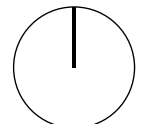


**LEGENDA:**

-  meja območja OPPN
-  obstoječa parcelacija
-  obstoječi objekti
-  predvideni objekti
-  predvideni pomožni objekti
-  zasaditev
-  tlakovane površine
-  zasebni vrtovi
-  terase
-  javne zelene površine
-  otroško igrišče
-  javne vozne površine
-  obstoječe gozdne površine
-  dostop do parcele
-  obstoječ dostop do parcele
-  uvoz v naselje
-  priključevanje na obstoječo komunalno in energetska infrastrukturo
-  peš povezave s sosednjimi območji
-  povezave s sosednjimi območji za motorni promet
-  vizualno izpostavljen rob območja
-  kvalitetni pogledi
-  uvlečena avtohtona zasaditev



353,00 m.n.m.v. = ± 0,00

Izvajalec:



Naročnik:

Nada Djuza, Drago Djuza, Tamara Djuza, Jaka Platiše 5, 4000 Kranj  
Miloš Milašinovič, Nevenka Milašinovič, Medvoška c. 14, 1215 Medvode

Projekt:

UREDITEV OBMOČJA Reteče - EUP RE 01/03

Risba:

**NAČRT UREDITVENEGA OBMOČJA,  
Z VPLIVI IN POVEZAVAMI S  
SOSEDNJIMI OBMOČJI**

Odg. projektant: Boris Kajin u.d.i.a.

Projektant: Katja Gornik Jovan u.d.i.a.

Načrt:

OPPN

Faza:

IDZ

Merilo:

1 : 1000

Št. projekta:

2/2015

Datum:

maj 2017

Št. risbe:

2.1