

















LEGENDA:

-  meja območja OPPN
-  obstoječa parcelacija
-  obstoječi objekti
-  predvideni objekti
-  predvideni pomožni objekti
-  označba predvidenega objekta
-  utrjene površine
-  terase
-  živa meja
-  grmovnice
-  drevesa
-  zasebni vrtovi
-  nova parcelacija
-  javne zelene površine
-  interna cesta



353,00 m.n.m.v. = ± 0,00

Izvajalec:



Naročnik:

Nada Djuza, Drago Djuza, Tamara Djuza, Jaka Platiše 5, 4000 Kranj
Miloš Milašinovič, Nevenka Milašinovič, Medvoška c. 14, 1215 Medvode

Projekt:

UREDITEV OBMOČJA Reteče - EUP RE 01/03

Risba:

**LEGA OBJEKTOV NA ZEMLJIŠČU IN
USMERITVE ZAPROJEKTIRANJE**

Odg. projektant: Boris Kajin u.d.i.a.

Projektant: Katja Gornik Jovan u.d.i.a.

Načrt:

OPPN

Faza:

IDZ

Merilo:

1 : 500

Št. projekta:

2/2015

Datum:

maj 2017

Št. risbe:

4.1