












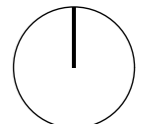


LEGENDA:

-  meja območja OPPN
-  obstoječa parcelacija
-  obstoječi objekti
-  predvideni objekti
-  predvideni pomožni objekti
-  označba predvidenega objekta
-  interna cesta, intervencijska pot
-  utrjene površine
-  nova parcelacija
-  uvoz do parcele
-  obstoječ uvoz do parcele
-  dostop do objekta
-  uvoz v naselje



353,00 m.n.m.v. = ± 0,00

Izvajalec:



Naročnik:

Nada Djuza, Drago Djuza, Tamara Djuza, Jaka Platiše 5, 4000 Kranj
Miloš Milašinovič, Nevenka Milašinovič, Medvoška c. 14, 1215 Medvode

Projekt:

UREDITEV OBMOČJA Reteče - EUP RE 01/03

Risba:

ZASNOVA PROMETNE UREDITVE

Odg. projektant: Boris Kajin u.d.i.a.

Projektant: Katja Gornik Jovan u.d.i.a.

Načrt:

OPPN

Faza:

IDZ

Merilo:

1 : 500

Št. projekta:

2/2015

Datum:

maj 2017

Št. risbe:

4.4