



Številka: 007-3/2023-1-402101

Datum: 19. 1. 2024

Zadeva: **Odlok o spremembah in dopolnitvah Odloka o kategorizaciji občinskih cest v Mestni občini Kranj – osnutek- predlog za skrajšani postopek**

## I. UVOD

### 1. PRAVNI TEMELJ

Pravno podlago za sprejem predloga Odloka o spremembah in dopolnitvah Odloka o kategorizaciji občinskih cest v Mestni občini Kranj (Uradni list RS, št. 51/12 in 86/16; v nadaljevanju: predlog odloka) predstavljajo:

- 50. in 115. člen Zakona o cestah-ZCes-2 (Uradni list RS, št. Uradni list RS, št. 132/22),
- 18. člen Uredbe o merilih za kategorizacijo javnih cest (Uradni list RS, št. 49/97, 113/09, 109/10 – ZCes-1 in 132/22-Zces-2),
- 3. člen Pravilnika o načinu označevanja javnih cest in o evidencah o javnih cestah in objektih na njih (Uradni list RS, št. 49/97 in 2/04, 109/10 – Zces-1 in 132/22-Zces-2),
- 6. člen Odloka o občinskih cestah v Mestni občini Kranj (Uradni list RS, št. 189/21) in
- 22. člen Statuta Mestne občine Kranj (Uradni list RS, št. 30/17 – UPB4. št. 164/21; v nadaljevanju: Statut).

### 2. OCENA STANJA IN RAZLOGI TER CILJI ZA SPREJEM ODLOKA

Na podlagi določil 50. in 115. člena Zakona o cestah (Uradni list RS, št. 132/22 – ZCes-2) morajo občine kot upravljalci občinskih cest voditi evidence o občinskih cestah in objektih na njih. Na podlagi Zakona o evidentiranju dejanske rabe zemljišč javne cestne in javne železniške infrastrukture (Uradni list RS, št. 13/18) so občine kot upravljalci občinskih javnih cest zavezane evidentirati pripadajoča zemljišča občinskih javnih cest kot dejansko rabo javne občinske cestne infrastrukture za potrebe vzpostavitve sloja dejanske rabe zemljišč v zemljiškem katastru, ki bo podlaga za vrednotenje in obdavčitev nepremičnin ter za druge namene.

Odlok o kategorizaciji občinskih cest je pravni akt, katerega mora po predhodnem soglasju s strani Direkcije RS za infrastrukturo (v nadaljevanju: DRSI) potrditi občinski svet občine. V skladu z določili Uredbe mora občina, ki želi spremeniti ali dopolniti veljavni Odlok, na DRSI poslati vlogo za spremembo kategorizacije občinskih cest. DRSI ji k ustreznemu gradivu izda soglasje k predlaganim spremembam in dopolnitvam, ali pa občino pozove k odpravi ugotovljenih neskladij.

O razlikah v dolžini cest v evidenci po odloku, po evidenci Banke cestnih podatkov (BCP) in evidence GURS, dolžine cest v GJI (gospodarske javne infrastrukture) nas je Ministrstvo za infrastrukturo, DRSI opozorila z dopisom št. 371162-2/2022-824 (509) z dne 30. 11. 2022 in 371162-2/2022-609 (509) z dne 20. 10. 2023 na določena neskladja v dolžinah in je občino pozvalo k odpravi razlik.

DRSI nas je ob vpisu dejanske rabe z dopisom št. 371161-2/2022-348 (517) z dne 29. 12. 2022 opozoril, da vsi podatki niso skladni z določbami Zakona o evidentiranju dejanske rabe zemljišč javne cestne in javne železniške



infrastrukture (Uradni list RS, št. 13/18), Pravilnikom o evidentiranju dejanske rabe zemljišč javne cestne in javne železniške infrastrukture (Uradni list RS, št. 3/19), veljavno Metodologijo za evidentiranje dejanske rabe javne cestne infrastrukture ter izmenjevalnim formatom in podatkovnim modelom za posredovanje podatkov v evidenco dejanske rabe zemljišč javne cestne in javne železniške infrastrukture, zato so vpis v matično evidenco dejanske rabe javne cestne in javne železniške infrastrukture zavrnil. Predlagajo, da občina ponovno pregleda poslan elaborat, kar posledično pomeni, da se odpravijo napake.

Veljavni odlok je sprejel Mestni svet Mestne občine Kranj leta 2012 in spremembe in dopolnitve odloka 2016, 2019, 2022 in 2022. Ker je bilo po letu 2022 na občinskem cestnem omrežju izvedenih več sprememb pri zagotavljanju in izvajanju javnega prometa na občinskih cestah, so bile podane pobude za novo kategorizacijo oz. ureditev obstoječe kategorizacije cest, ali pa so bila ugotovljena določena neskladja pri obstoječem stanju, želi občina predmetne spremembe evidentirati s Odlokom o spremembah in dopolnitvah Odloka o kategorizaciji občinskih cest v Mestni občini Kranj (v nadaljevanju: Sprememba Odloka).

Obrazložitve in prikazi sprememb na občinskem cestnem omrežju glede na do sedaj veljavno stanje so prikazani v nadaljevanju v prilogi 1 in 2. Po sprejemu predloga Spremembe Odloka se bo v Mestni občini Kranj nekoliko spremenila skupna dolžina občinskih cest, kar prikazuje spodnja tabela. Glede na potrditev Spremembe Odloka se bodo lahko uredili tudi podatki BCP, objekti pa vpisali v kataster GJI, s čimer bo občina uredila kategorizacijo občinskih cest glede na lastne potrebe in trenutno stanje potekov cest na terenu ter izpolnila svoje zakonsko določene obveznosti.

S tem predlogom Spremembe Odloka se usklajuje obstoječi Odlok o kategorizaciji občinskih cest Mestne občine Kranj. Obstoječemu odloku so se popravile osi cest in dolžine cest glede na dejansko rabo cest v skladu z Zakonskimi določbami ter dodale nove občinske ceste za katere je Mestna občina Kranj uredila prenos lastništva cest na Mestno občino Kranj. Pogoj za vse ceste, ki se kategorizirajo na novo je, da morajo biti v lasti Mestne občine Kranj ali pa je lastništvo javno dobro, upravljavec pa Mestna občina Kranj.

Predlog Spremembe Odloka določa občinske ceste po njihovih kategorijah in namenu uporabe glede na vrsto cestnega prometa, ki ga prevzemajo.

Občinske ceste se kategorizirajo na lokalne ceste (s skrajšano oznako LC), javne poti (s skrajšano oznako JP) in javne poti za kolesarje (s skrajšano oznako KJ).

Lokalne ceste so:

- ceste, namenjene povezovanju naselij v občini z naselji v sosednjih občinah, naselij ali delov naselij v občini med seboj in ceste, pomembne za navezovanje prometa na ceste enake ali višje kategorije.

Javne poti so:

- ceste, namenjene povezovanju naselij ali delov naselij v občini in ne izpolnjujejo predpisanih meril za lokalno cesto, ali pa so namenjene samo določenim vrstam udeležencev v prometu (krajevne ceste in poti, vaške ceste in poti).

Javne poti za kolesarje so:

- ceste, namenjene prometu kolesarjev v občini in med občinami.



Lokalne ceste v mestu Kranj in ostalih naseljih z uvedenim uličnim sistemom se razvrstijo v naslednje podkategorije:

- na glavne mestne ceste (s skrajšano oznako LG), ki so kot nadaljevanje državnih cest skozi mesto Kranj in ostala naselja namenjene prometnemu povezovanju mestnih območij in četrti,
- na zbirne mestne ceste (s skrajšano oznako LZ), ki so namenjene zbiranju in navezovanju prometnih tokov iz posameznih območij mesta Kranj in ostalih naselij na ceste višje kategorije, in
- na mestne in krajevne ceste (s skrajšano oznako LK), ki so kot nadaljevanje cest višje kategorije namenjene dostopu do zaključenih prostorskih enot (stanovanjske soseske blokovne in individualne gradnje, industrijske cone, nakupovalni in rekreacijski centri ipd.) v posameznih območjih mesta Kranj in ostalih naselij.

Predlog novega odloka zajema:

- skupno dolžino lokalnih cest (LC), ki znaša 77.497 m (77,497 km),
- skupno dolžino glavnih mestnih cest (LG), ki znaša 2.238 m (2,238 km),
- skupno dolžino zbirnih mestnih cest (LZ), ki znaša 27.202 m (27,202 km),
- skupno dolžino mestnih in krajevnih cest (LK), ki znaša 16.938 m (16,938 km),
- skupno dolžino javnih poti (JP), ki znaša 203.940 m (203,940 km),
- skupno dolžino javnih poti za kolesarje (KJ), ki znaša 6.690 m (6,690 km),
- skupna dolžina vseh občinskih cest po novem predlogu odloka znaša 334.505 m (334,505 km).

Po obstoječem odloku o kategorizaciji občinskih cest je skupna dolžina vseh kategoriziranih občinskih cest 335.459 (335,459 km), od tega je dolžina obstoječih lokalnih cest (LC) 77.497 m (77,497 km), dolžina obstoječih glavnih mestnih cest (LG) 7.185 m (7,185 km), dolžina obstoječih zbirnih mestnih cest (LZ) 22.263 m (22,263 km), dolžina obstoječih mestnih in krajevnih cest (LK) 16.944 m (16,944 km), dolžina obstoječih javnih poti (JP) 204.880 m (204,880 km) in dolžina obstoječih javnih poti za kolesarje (KJ) 6.690 m (6,690 km).

Sprememba dolžin po kategorijah med veljavnim Odlokom o kategorizaciji občinskih cest Mestne občine Kranj (Uradni list RS, št. 51/2012, 86/2016, 22/2019, 89/2020 in 58/2022) in predlogom Odloka o spremembah in dopolnitvah Odloka o kategorizaciji občinskih javnih cest v Mestni občini Kranj (2023) je naslednja:

Kategorija	Odlok 2022 [m]	Predlog spr. Odloka 2024 [m]	Razlika [m]
Lokalne ceste (LC)	77.497	77.497	0
Glavne mestne ceste (LG)	7.185	2.238	-4.947
Zbirne mestne in zbirne krajevne ceste (LZ)	22.263	27.202	4.939
Mestne in krajevne ceste (LK)	16.944	16.938	-6
Javne poti (JP)	204.880	203.940	-940
Javne poti za kolesarje (KJ)	6.690	6.690	0
<b>Skupaj</b>	<b>335.459</b>	<b>334.505</b>	<b>-954</b>

Skupna dolžina cest se z novim predlogom odloka o kategorizaciji občinskih javnih cest v Mestni občini Kranj zmanjša za 954 m (0,954 km).



S spremembo in dopolnitvijo Odloka o kategorizaciji občinskih cest se popravlja napake v evidenci cestnega omrežja in predlogi na prekategorizacijo.

### 3. POGLAVITNE REŠITVE

V prilogi obrazložitev sprememb so prikazane vse spremembe, ki so se dogodile na občinskem cestnem omrežju glede na do sedaj veljavni Odlok o kategorizaciji občinskih cest Mestne občine Kranj Predlog Spremembe Odloka o kategorizaciji občinskih javnih cest je izvedlo podjetje AXIS d.o.o.

Spremembe, ki so vzpostavljene v predlogu spremembe odloka so:

- nova kategorizacija,
- uskladitev mejnih odsekov s sosednjimi občinami,
- prekategorizacija odsekov iz LG v LZ,
- uskladitve poteka odseka glede na dejansko stanje v naravi,
- krajšanje ali podaljšanje odseka na osnovi evidence dejanske rabe.

Kategoriziral se je novi odsek, ki je v lasti občine in se uporablja za javni promet. Odsek se kategorizira kot posledica njihove izgradnje ali pa kot posledica njihove obstoječe uporabe za javni promet. Novo kategorizirana občinska cesta ima ustrezno urejeno voziščno konstrukcijo, občina pa cesto redno vzdržuje in izvaja zimsko službo.

Na osnovi na novo vzpostavljenih občinskih mej (vir: GURS) je bilo potrebno na novo definirati mejne točke (koordinate E, N) občinskih cest s sosednjimi občinami in uskladiti dolžine v vseh dotičnih občinah. Za ta namen so se pripravili uskladitveni obrazci mejnih odsekov, katere potrjuje vse dotične občine, po katerih mejni odsek poteka. Skladno s spremembami na cestnem omrežju se je uskladilo tudi priključevanje občinskih cest na veljavno stanje potekov državnih cest in križišč z njimi.

Na osnovi pobude mestnega sveta Mestne občine Kranj se je izvedla prekategorizacija odsekov, glede na 11. in 12. člen Uredbe o merilih za kategorizacijo javnih cest. Prekategorizacija se izvede iz glavne mestne ceste (LG) v zbirno mestno cesto (LZ).

Izvedle so se uskladitve poteka določenim odsekom glede na dejansko stanje v naravi. Potek je sedaj bolj natančen in pravilen. V skladu s popravkom poteka odsekov so se ustrezno popravile tudi dolžine odsekom. Prav tako so se izvedla nekatera krajšanja ali podaljšanja odseka glede na vzpostavljeno dejansko rabi. V skladu s tem so se uskladile tudi dolžine odsekov.

#### Priprava osnutka Odloka:

V sodelovanju z občinsko upravo in izvajalci zajema cest (AXIS d.o.o.) so bili pregledani predlogi sprememb in dopolnitev kategorizacije občinskih cest ter spremembe na obstoječem občinskem cestnem omrežju, kjer so bila



ugotovljena določena (topološka) neskladja glede na dejansko stanje in poteke cest v naravi. Pregledala se je tudi urejenost lastniških razmerij na zemljiščih, po katerih potekajo predlogi za novo kategorizacijo ali podaljšanje občinskih cest. Skladno z izvedenimi spremembami na občinskem cestnem omrežju so se uskladili tudi podatki o začetkih in zaključkih odsekov, po potrebi so se ažurirali tudi opisi posameznih odsekov. Glede na to se je pripravil osnutek Odloka o spremembah in dopolnitvah Odloka o kategorizaciji občinskih javnih cest v Mestni občini Kranj ter drugo pripadajoče gradivo. S predlagano Spremembo Odloka je prikazan predlog nove kategorizacije cest, ki se uporabljajo za javni promet, na katerih je občina v preteklem obdobju uredila lastništvo, posamezne ceste so se po potrebi ustrezno skrajšale, ustrezno preštevilčile, kot je to v celoti razvidno iz gradiva, ali pa le zaris poteka osi ceste glede na terenu ugotovljen glavni potek ceste, dejansko stanje potekov cest v naravi, priključevanje na potek državnih cest, prevoznost in drugo. V času priprave aktualnih sprememb so se uskladile občinske ceste s sosednjimi občinami: Občino Preddvor, Občino Radovljica, Občino Šenčur in Občino Medvode ter Zavodom za gozdove. Vse izvedene spremembe na občinskem cestnem omrežju glede na do sedaj veljavno stanje so razvidne iz priloženega gradiva v prilogi 1 in 2. Upoštevajoč vse spremembe na občinskem cestnem omrežju se je pripravilo gradivo za nadaljevanje postopkov na občinski ravni in pregled ter pridobitev soglasja DRSI.

**Podrobnejše obrazložitve sprememb odloka o kategorizaciji občinskih cest v Mestni občini Kranj (opisno in grafično) so podane v prilogi 1, v prilogi 2 pa je podana Tabela: Seznam sprememb Odloka.**

Na vse spremembe in dopolnitve odloka je Ministrstvo za infrastrukturo, DRSI z dopisom št. 371162-3/2023-318 (509) z dne 29. 12. 2023 na podlagi 9. člena Uredbe, meril za razvrščanje lokalnih cest v naseljih v podkategorije, določenih v 8. do 14. členu Uredbe, ter označitve občinskih cest in pravilnost predloga za vpis občinskih cest v Zbirni kataster gospodarske javne infrastrukture, podalo pozitivno mnenje.

#### 4. FINANČNE IN DRUGE POSLEDICE

Zaradi majhne razlike v dolžini občinskih cest med staro in novo kategorizacijo so finančne posledice pri vzdrževanju občinskih cest zanemarljive. S krajšanjem skupnih dolžin cest se posledično dolgoročno nekoliko zmanjšajo stroški za redno in investicijsko, zimsko in letno vzdrževanje cest ter povečajo se tudi sredstva, ki jih Občina prejmejo od Države, ker je med drugim financiranje odvisno od dolžine občinskih cest, 13. člen Zakona o financiranju občin (123/06, 57/08, 36/11, 14/15 – ZUUJFO, 71/17, 21/18 – popr., 80/20 – ZIUOOPE, 189/20 – ZFRO, 207/21 in 44/22 – ZVO-2)

Upoštevajoč zgoraj navedeno Mestnemu svetu Mestne občine Kranj predlagamo, da po obravnavi gradiva sprejme naslednji

#### SKLEP

**Sprejme se osnutek Odloka o spremembah in dopolnitvah Odloka o kategorizaciji občinskih cest v Mestni občini Kranj.**





## II. PREDLOG ZA SPREJEM ODLOKA PO SKRAJŠANEM POSTOPKU

Če k osnutku odloka ne bo pripomb, ki bi se nanašale na spremembe in dopolnitve njegovega besedila, predlagamo, da mestni svet v skladu s petim odstavkom 129. člena Poslovnika Mestnega sveta Mestne občine Kranj, po končani obravnavi osnutka akta preide na obravnavo in dokončno odločanje o predlogu akta še na isti seji.

Mestnemu svetu Mestne občine Kranj predlagamo, da sprejme naslednja sklepa:

### SKLEP

1. **Odlok spremembah in dopolnitvah Odloka o kategorizaciji občinskih cest v Mestni občini Kranj se sprejme po skrajšanem postopku.**
2. **Sprejme se predlog Odloka o spremembah in dopolnitvah Odloka o kategorizaciji občinskih cest v Mestni občini Kranj.**

Pripravil:  
Slavko Savić

Marko Čehovin  
Vodja Urada za gospodarske dejavnosti in promet



Matjaž Rakovec  
Župan

### Prilogi:

- Odlok o spremembah in dopolnitvah Odloka o kategorizaciji občinskih cest v Mestni občini Kranj – osnutek,
- Obrazložitev sprememb odloka o kategorizaciji občinskih cest v Mestni občini Kranj (opisno in grafično) – priloga 1, od Axis d. o. o. iz januarja 2024,
- Tabela: Seznam sprememb Odloka - priloga 2, od Axis d. o. o. iz januarja 2024.

Na podlagi 115. člena Zakona o cestah (Uradni list RS, št. 132/22, 140/22 – ZSDH-1A, 29/23 in 78/23 – ZUNPEOVE), Uredbe o merilih za kategorizacijo javnih cest (Uradni list RS, št. 49/97, 113/09, 109/10 – ZCes-1 in 132/22 – ZCes-2), 6. člena Odloka o občinskih cestah v Mestni občini Kranj (Uradni list RS, št. 189/2021) in 22. člena Statuta Mestne občine Kranj (uradno prečiščeno besedilo 4 - Uradni list RS, št. 165/21) je Mestni svet Mestne občine Kranj na \_\_\_ redni seji dne \_\_\_.\_\_\_ sprejel

**Odlok o spremembah in dopolnitvah  
Odloka o kategorizaciji občinskih cest v Mestni občini Kranj**

**1. člen**

V Odloku o kategorizaciji občinskih cest v Mestni občini Kranj (Uradni list RS, št. 51/12, 86/16, 22/19, 89/20 in 58/22 v nadaljevanju: odlok) se 4. člen spremeni tako, da se glasi:

**»4. člen**

Lokalne ceste (LC) so:

Zap. št.	Cesta	Odsek	Začetek odseka	Opis	Konec odseka	Dolžina [m]	Preostala dolžina v sos. občini [m]	Vrsta prometa
1.	183010	183011	C R2 412	KR-Stražišče-Bukovščica- Ševlje	C R2 403	7.373	6.150 Škofja Loka	V
2.	183020	183021	C R2 412	Kranj-Sp. Besnica-Njivica	C 348090	9.745		V
3.	183020	183024	C 348090	Njivica-Nemilje	C 494110	1.871		V
4.	183020	183025	C 494110	Nemilje-Podblica	C R3 635	3.479		V
5.	183030	183031	C R1 210	Žabnica-Sp. Bitnje	C 183250	2.212		V
6.	183030	183032	C 183250	Sp. Bitnje-Stražišče	C 183010	3.260		V
7.	183050	183051	C R2 410	Goriče-Trstenik	C 183100	1.835		V
8.	183050	183052	C 183100	Trstenik-Bašelj-Preddvor-Tupaliče	C R1 210	2.788	5.167 Preddvor	V
9.	183060	183061	C 183050	Trstenik-Sp. Bela	C 326020	2.314	962 Preddvor	V
10.	183080	183081	C R2 410	Kokrica-Brdo-Britof	C R1 210	3.648		V
11.	183090	183091	C AC A2	Polica-Kranj Z.-Kokrica	C R2 410	999		V
12.	183090	183092	C R2 410	Kranj Z.-Kokrica	C 183080	343		V
13.	183100	183101	C R2 410	Tenetiše-Trstenik	C 183050	2.900		V
14.	183140	183141	C R2 410	Mlaka-Srakovlje	C 326020	1.124		V
15.	183180	183181	O 183401	Kranj-Britof	C R1 210	2.733		V
16.	183200	183201	C 251040	Breg-R1 211	C R1 211	1.605		V
17.	183200	183202	C R1 211	R1 211-Žabnica	C R1 210	2.926		V
18.	183240	183241	C G2 104	Kranj-Hrastje	C 251010	3.139		V
19.	183250	183251	C R1 210	Sp. Bitnje-iz R1 210	C 183030	320		V
20.	251010	251012	O 251011	Brezovec-Trboje-Kranj	C R1 210	2223	5.277 Medvode	V
21.	251040	251041	C R1 211	Jeprca-Zbilje	C R2 413	218	3.951 Šenčur	V
22.	251040	251042	C R2 413	Zbilje-Podreča-Praše-Breg	C 183200	5.771	743 Medvode	V
23.	251040	251043	C 183200	Breg-Labore	C R2 412	3.698		V
24.	280010	280011	C R2 411	Ind. c. Naklo-Okroglo-Polica	C R2 411	532	2.876 Naklo	V
25.	326020	326021	C 326020	Srednja Bela-Kokrica	C 183080	2.006	2.045 Preddvor	V
26.	348090	348091	C R3 636	Češnjski most-Njivice	C 183020	1.221	3.836 Radovljica	V
27.	390130	390132	O 390131	Šenčur-Britof	C R1 210	1.350	545 Šenčur	V
28.	390160	390161	C R1 210	Visoko-Suha-Predoslje	C 183080	1.802	1.188 Šenčur	V
29.	401070	401072	C R1 210	Sv. Duh-Žabnica	C R1 210	691	1.150 Škofja Loka	V
30.	401380	401382	C 401380	Trata-Meja	C R1 211	1.466	1.638 Škofja Loka	V
31.	494110	494111	C R2 403	Selca-Topolje-Nemilje	C 183020	1.905	4.872 Železniki	V

V – vsa vozila

Skupna dolžina lokalnih cest (LC) v Mestni občini Kranj znaša 77.497 m (77,497 km).«

## 2. člen

V odloku se 5. člen spremeni tako, da se glasi:

### »5. člen

Glavne mestne ceste (LG) so:

Zap. št.	Cesta	Odsek	Začetek odseka	Opis	Konec odseka	Dolžina [m]	Preostala dolžina v sos. občini [m]	Vrsta prometa
1.	183410	183411	C R2 410	Bleiweisova cesta	O 183411	617		V
2.	183420	183421	C R2 410	Koroška c.-Ljubljanska c. I	C 183410	591		V
3.	183420	183422	C 183410	Koroška c.-Ljubljanska c. II	C R2 412	1.030		V

V – vsa vozila

Skupna dolžina glavnih mestnih cest (LG) v Mestni občini Kranj znaša 2.238 m (2,238 km).

## 3. člen

V odloku se 6. člen spremeni tako, da se glasi:

### »6. člen

Zbirne mestne ceste (LZ) so:

Zap. št.	Cesta	Odsek	Začetek odseka	Opis	Konec odseka	Dolžina [m]	Preostala dolžina v sos. občini [m]	Vrsta prometa
1.	183400	183401	C R2 410	Oldhamska-C. S. Žagarja	C G2 104	2.158		V
2.	183400	183402	O 183401	Likožarjeva-C. 1. maja	C R1 210	2.190		V
3.	183440	183441	C 183010	Škofjeloška cesta	C R1 210	945		V
4.	183450	183451	C 183020	Gorenjesavska c.-Delavska c.	C 183010	1.446		V
5.	183490	183491	C 183420	Slovenski trg-Gregorčičeva ul.	C 183500	547		V
6.	183500	183501	O 183401	Cesta Staneta Žagarja	C 183410	584		V
7.	183510	183511	O 183401	C. Kokrškega o.-C. na Rupo	C 183080	2.294		V
8.	183520	183521	O 183401	Partizanska c.-Rupa	C 183510	1.357		V
9.	183530	183531	C 183180	Jezerska c.-Kurirska pot	C 183520	666		V
10.	183550	183551	O 183401	Jelenčeva ul.-Krašnova ul.	C 183530	619		V
11.	183560	183561	C R1 210	Šuceva ulica I	O 183561	243		V
12.	183560	183562	O 183561	Šuceva ulica II	O 183562	275		V
13.	183560	183563	O 183562	Šuceva ul.-Ul. Mirka Vadnova	C 183400	612		V
14.	183580	183581	O 183401	C. J. Platiše-Planina I	O 183581	473		V
15.	183580	183582	O 183581	C. J. Platiše-Planina II	O 183402	961		V
16.	183580	183583	C R1 210	Cesta Rudija Šeliga I	C 183583	330		V
17.	183580	183584	C 183583	Cesta Rudija Šeliga II	C 183581	135		V
18.	183600	183601	O 183582	Cesta talcev	O 183402	659		V
19.	183610	183611	O 183581	Cesta Rudija Šeliga III	O 183402	620		V
20.	183680	183681	C 183420	Savska cesta	O 183402	1.137		V
21.	183700	183701	C 251010	Grimičeva ul.-Čirče-Savska c.	C 183680	1.730		V
22.	183710	183711	C R2 412	Savska loka-Drulovka	C 251040	2.970		V
23.	183730	183731	C R1 211	Ljubljanska c.-Orehek	C 251040	745		V
24.	183760	183761	C 183450	Tomincova c.-Ješetova ul.	C 183010	895		V
25.	183860	183861	C R2 410	Ulica XXXI. divizije	C 183510	468		V
26.	187170	187171	C R2 412	Struževo-krožna	O 187171	1.922		V
27.	187410	187411	C 183080	Cesta na Belo (stara)	C 326020	221		V

V – vsa vozila

Skupna dolžina zbirnih mestnih cest (LZ) v Mestni občini Kranj znaša 27.202 m (27,202 km).



#### 4. člen

V odloku se 7. člen spremeni tako, da se glasi:

#### »7. člen

Mestne in krajevne ceste (LK) so:

Zap. št.	Cesta	Odsek	Začetek odseka	Opis	Konec odseka	Dolžina [m]	Preostala dolžina v sos. občini [m]	Vrsta prometa
1.	183850	183851	C 183500	Zoisova ulica	C 183400	274		V
2.	186020	186021	O 183402	Huje	O 183402	590		V
3.	186030	186031	O 183401	Žanova ulica	C 188840	420		V
4.	186040	186041	O 183401	Kajuhovalica	Z HŠ 31	380		V
5.	186060	186061	C 183402	Reševa-Tomažičeva-Reševa	Z HŠ 34	385		V
6.	186070	186071	C 186061	Luznarjeva ul.-Žanova ul.	C 186031	74		V
7.	186080	186082	O 183402	Luznarjeva ulica	C 186610	259		V
8.	186100	186101	C R2 410	Gospodsvetska ulica	Z HŠ 1	418		V
9.	186110	186111	C 183420	Stara cesta	C 186120	458		V
10.	186120	186121	C 183420	Cesta Iva Slavca	C 186110	150		V
11.	186250	186251	C 183410	Stritarjeva ulica	Z HŠ 8	206		V
12.	186350	186351	C 188880	Pot na Jošta	Z HŠ 54	283		V
13.	186380	186382	O 183401	Zoisova ulica	Z HŠ 23	457		V
14.	186400	186401	C 183410	Nazorjeva ulica	C 183850	202		V
15.	186450	186451	C 183510	Kopališka ulica	C 183520	286		V
16.	186520	186521	C 186100	Levstikova ul.-Kidričeva c.	C R2 410	275		V
17.	186560	186561	C 183010	Jernejeva ulica	C 183760	428		V
18.	186570	186571	C 183010	Pševska cesta	C 186560	466		V
19.	186590	186591	C R2 412	Kolodvorska cesta-ŽP	Z ŽP	239		V
20.	186610	186611	O 183401	Ručigajeva cesta	C 183610	474		V
21.	186620	186621	C R2 410	Kidričeva c.-Š. center Iskra	O 688011	419		V
22.	186630	186631	C R2 410	Krožna ulica	O 186631	310		V
23.	186650	186651	C 186030	Oprešnikova ulica I	O 183402	249		V
24.	186650	186652	O 183402	Oprešnikova ulica II	C 186610	311		V
25.	186730	186731	C 183450	Finžgarjeva ulica	Z HŠ 31	213		V
26.	186740	186741	C 183450	Stražiška ulica	Z HŠ 30	299		V
27.	186780	186781	C 183450	Bičkova ulica	Z HŠ 18	165		V
28.	186790	186791	C 183450	Kocjanova ulica	C 183450	335		V
29.	186930	186931	C 183010	Laze-industrijska cona	Z HŠ 18b	453		V
30.	186980	186981	C 183760	Benedikova ulica	C 186560	228		V
31.	187040	187041	C 183010	Bavdkova ulica I	C 186570	207		V
32.	187040	187042	O 187041	Bavdkova ulica II	C 183010	302		V
33.	187110	187111	C 183010	Seljakovo naselje	Z HŠ 36	165		V
34.	187160	187161	C 183710	Drulovka-mala Dela-krožna	C 251040	965		V
35.	187200	187201	C 183440	Pot v Bitnje	Z HŠ 211	366		V
36.	187280	187281	C R2 410	Betonova ulica	C 183510	259		V
37.	187300	187301	C 183510	Kuratova ulica	Z HŠ 56	252		V
38.	187310	187311	C 187320	Galetova ulica	C 183510	272		V
39.	187320	187321	C 183080	Grosova ulica	Z HŠ 35	380		V
40.	187610	187611	C 183730	Zevnikova ulica	C 188530	282		V
41.	187610	187612	C 183730	Cirilova ulica	O 187611	222		V
42.	187660	187661	C 183180	Jezerska cesta	Z HŠ 9d	120		V
43.	187730	187731	C 183180	Tekstilna ulica	C 183550	252		V
44.	187740	187741	C 183180	Kovačičeva ulica	C 183550	241		V
45.	187750	187751	C 183180	Zadružna ulica	C 183550	261		V
46.	187770	187771	C 183550	Ulica Milene Korbarjeve	C 183550	430		V
47.	187930	187931	C 183180	Kalinškova ulica	C 183180	349		V
48.	188530	188531	C 251040	Zasavska cesta (stara)	C 183730	390		V
49.	188540	188541	C 183730	Zasavska c.-Drolčevo naselje	Z HŠ 6	254		V
50.	188550	188551	C 188540	Drolčevo naselje	Z HŠ 34a	199		V
51.	188840	188841	O 183402	Cesta na Klanec I	C 186030	228		V
52.	188840	188842	O 183402	Cesta na Klanec II	C 186610	387		V
53.	188880	188881	C 183450	Pot na Jošta-Jernejeva ulica	C 183760	449		V

V – vsa vozila

Skupna dolžina mestnih in krajevnih cest (LK) v Mestni občini Kranj znaša 16.938 m (16,938 km).

## 5. člen

V odloku se 8. člen spremeni tako, da se glasi:

### »8. člen

Javne poti (JP) so:

Zap. št.	Cesta	Odsek	Začetek odseka	Opis	Konec odseka	Dolžina [m]	Preostala dolžina v sos. občini [m]	Vrsta prometa
1.	683030	683031	C 251040	Podreča 117	Z HŠ 117	139		V
2.	683040	683041	C 251040	Podreča-krožna nad Savo	C 251040	504		V
3.	683050	683051	O 683041	Podreča 108	Z HŠ 108	72		V
4.	683060	683061	C 251040	Podreča-preko JP 685641	C 251040	653		V
5.	683060	683062	O 683061	Podreča 51	Z HŠ 51	56		V
6.	683090	683091	O 683061	Podreča 45	Z HŠ 45	245		V
7.	683100	683101	O 683061	Podreča 50	Z HŠ 50	107		V
8.	683110	683111	C 251040	Podreča 42a	Z HŠ 42a	51		V
9.	683120	683121	C 751370	Podreča 118	Z HŠ 118	90		V
10.	683130	683131	C 251040	Mavčiče-mimo HE	C 251040	750		V
11.	683140	683141	O 683131	Mavčiče-ob jezeru	O 683131	339		V
12.	683150	683151	O 683131	Mavčiče-priklop do HE	Z HE	138		V
13.	683160	683161	C 251040	Mavčiče-do jezera	Z HŠ 57c	126		V
14.	683170	683171	C 251040	Mavčiče I	Z HŠ 103	65		V
15.	683180	683181	C 251040	Mavčiče II	Z HŠ 124	84		V
16.	683190	683191	C 251040	Mavčiče-povezava	Z HŠ 91a	150		V
17.	683200	683201	C 251040	Mavčiče-krožna	C 251040	577		V
18.	683220	683221	C 251040	Mavčiče III	O 683201	55		V
19.	683230	683231	C 251040	Mavčiče IV	O 683201	70		V
20.	683240	683241	O 683201	Mavčiče V	Z HŠ 58	171		V
21.	683250	683251	O 683201	Mavčiče VI	Z HŠ 102a	206		V
22.	683250	683252	O 683251	Mavčiče-Meja	Z N.H.	95		V
23.	683260	683261	C 251040	Praše-ribiška koča	Z koča	330		V
24.	683270	683271	C 251040	Praše-krožna	C 251040	495		V
25.	683290	683291	C 251040	Jama 11	Z HŠ 11	73		V
26.	683290	683292	C 251040	Jama-Glavač	Z HŠ 19	25		V
27.	683300	683302	C 251040	Jama-Hvasti	Z HŠ 38	109		V
28.	683310	683312	C 251040	Breg-Suhadolnik	Z N.H.	86		V
29.	683320	683321	C 251040	Breg I	Z HŠ 85	93		V
30.	683330	683331	C 251040	Breg II	C 183200	197		V
31.	683340	683341	C 251040	Breg-ribiška koča	Z koča	856		V
32.	683350	683351	C 251040	Breg III	O 683341	176		V
33.	683360	683361	O 683341	Breg IV	O 683351	117		V
34.	683370	683371	O 683361	Breg V	Z HŠ 54	69		V
35.	683380	683381	C 251040	Breg VI	Z HŠ 74	46		V
36.	683390	683391	O 683341	Breg-za cerkvijo I	Z HŠ 81	330		V
37.	683400	683401	C 251040	Breg-za cerkvijo II	Z HŠ 81d	308		V
38.	683410	683411	C 183050	Goriče-Svarje	Z HŠ 12	1.775		V
39.	683420	683421	O 683411	Svarje I	Z HŠ 61	536		V
40.	683420	683422	O 683421	Svarje II	Z HŠ 44	42		V
41.	683420	683423	O 683421	Svarje III	Z HŠ 25	88		V
42.	683420	683424	O 683421	Svarje IV	Z HŠ 34	50		V
43.	683420	683425	O 683421	Svarje V	Z HŠ 13	221		V
44.	683430	683431	C 183050	Povlje-do Peskov I	Z vod.r.	2.441		V
45.	683430	683432	O 683431	Povlje-do Peskov II	O 683441	500		V
46.	683430	683433	O 683431	Povlje-do Peskov III	O 683432	155		V
47.	683440	683441	C 183060	Žablje-Babni vrt	Z HŠ 10	2.373		V
48.	683450	683451	O 683441	Babni vrt I	Z HŠ 7	103		V
49.	683460	683461	C 183050	Trstenik-Orlove glave I	Z HŠ 126	1.663		V
50.	683460	683462	O 683461	Trstenik-Orlove glave II	Z HŠ 99	258		V
51.	683470	683471	C 183050	Trstenik-za cerkvijo	O 683461	167		V
52.	683480	683481	O 683461	Trstenik I	Z HŠ 36	342		V
53.	683490	683491	O 683461	Trstenik II	Z HŠ 53	94		V
54.	683500	683501	O 683461	Trstenik-cerkev	Z HŠ 24	65		V
55.	683510	683511	C 183050	Trstenik III	Z HŠ 39a	158		V
56.	683510	683512	O 683511	Trstenik IV	Z HŠ 62	133		V

57.	683520	683521	C 183050	Trstenik VI	Z HŠ 1i	219	V
58.	683520	683522	C 183050	Trstenik-Gregorc	Z N.H.	70	V
59.	683530	683531	C 183100	Pangršica-Lovski dom	Z HŠ 17	604	V
60.	683540	683541	C R2 410	Tenetiše I	Z HŠ 3	97	V
61.	683550	683551	C R2 410	Tenetiše II	Z HŠ 9	537	V
62.	683550	683552	O 683551	Tenetiše 4	Z HŠ 4	79	V
63.	683560	683561	C R2 410	Tenetiše III	Z HŠ 13	212	V
64.	683570	683571	C R2 410	Tenetiše-mesarija Kern	C R2 410	95	V
65.	683580	683581	C R2 410	Tenetiše IV	Z HŠ 41	85	V
66.	683590	683591	C R2 410	Tenetiše-NK Podgorje	Z HŠ 20	173	V
67.	683600	683601	C 183100	Tenetiše V	Z HŠ 78	103	V
68.	683610	683611	C 183100	Tenetiše-cerkev	Z cerkev	274	V
69.	683620	683621	C 183100	Tenetiše VI	Z HŠ 84a	102	V
70.	683630	683631	C 183100	Tenetiše VII	Z HŠ 77	141	V
71.	683630	683632	O 683631	Tenetiše VIII	Z HŠ 74	29	V
72.	683630	683633	C 183101	Tenetiše IX	Z HŠ 80a	76	V
73.	683640	683641	C 183050	Goriče-mimo pokopališča	C 183050	443	V
74.	683650	683651	O 683411	Goriče-Zalog	Z gozdna	169	V
75.	683660	683661	O 683411	Zalog-cerkev	Z HŠ 6	80	V
76.	683670	683671	O 683411	Srednja vas-Goriče	O 685671	480	V
77.	683680	683681	O 683671	Goriče-Medved-Urbanc	Z HŠ 64	187	V
78.	683690	683691	O 685671	Goriče-Golnik-Vevarji	Z HŠ 37	509	V
79.	683700	683701	O 683691	Goriče-Golnik-Dolenci	Z HŠ 42a	258	V
80.	683710	683711	C R2 410	Golnik-stara cesta do gozda	Z HŠ 3	393	V
81.	683720	683721	C R2 410	Golnik-Malijev hrib I	O 685681	267	V
82.	683720	683722	O 683721	Golnik-Malijev hrib II	C R2 410	192	V
83.	683730	683731	O 685681	Golnik-do Matička I	Z HŠ 15	606	V
84.	683740	683741	O 685681	Golnik-do Matička II	Z HŠ 27	62	V
85.	683750	683751	O 685681	Golnik-do Ribnikarja	Z HŠ 32a	577	V
86.	683750	683752	O 685681	Golnik 33	Z HŠ 33	185	V
87.	683760	683761	C R2 410	Golnik-preko hriba I	C 183110	507	V
88.	683770	683771	O 683761	Golnik-preko hriba II	C 183110	223	V
89.	683780	683781	O 683761	Golnik-preko hriba III	C 183110	215	V
90.	683790	683791	O 683761	Golnik 117	Z HŠ 117	178	V
91.	683800	683801	O 683761	Golnik 80	Z HŠ 80	96	V
92.	683810	683811	C 183110	Golnik-krožna I	C 183110	371	V
93.	683810	683812	O 683811	Golnik-krožna II	Z HŠ 139	113	V
94.	683810	683813	O 683811	Golnik-krožna III	Z HŠ 148	51	V
95.	683820	683821	O 685691	Letence-Kamenjak	Z HŠ 18	935	V
96.	683830	683831	C 183110	Letence-Tišlar-Malij	C R2 410	752	V
97.	683840	683841	C 183140	Srakovlje-Štrbenc-Hribar	Z HŠ 5	791	V
98.	683850	683851	C 826820	Tatinec	Z HŠ 14	130	V
99.	683860	683861	C 183080	Bobovek-Vile Brdo I	O 683891	30	V
100.	683870	683871	O 686671	Predoslje-povezava I	O 685752	193	V
101.	683880	683881	O 686671	Predoslje 167	Z HŠ 167	176	V
102.	683890	683891	C 326021	Bobovek-Vile Brdo II	Z HŠ 20	290	V
103.	683900	683901	O 686671	Predoslje 185	Z HŠ 185	136	V
104.	683900	683902	O 686671	Predoslje 183	Z HŠ 183	157	V
105.	683910	683911	O 686671	Predoslje 138	Z HŠ 138	123	V
106.	683920	683921	O 686671	Predoslje-most-Krištof	O 683931	316	V
107.	683920	683922	O 183081	Predoslje 12	Z HŠ 12	81	V
108.	683930	683931	O 686671	Predoslje-Krištof	C 183080	263	V
109.	683940	683941	C 183080	Predoslje-povezava II	O 683931	182	V
110.	683950	683951	O 683931	Predoslje 78	Z HŠ 78	116	V
111.	683960	683961	O 686671	Predoslje-krožna	O 686671	194	V
112.	683970	683971	O 683961	Predoslje-povezava III	O 683881	162	V
113.	683980	683981	O 683971	Predoslje-povezava IV	O 686671	97	V
114.	683990	683991	O 686671	Predoslje-nad Oljarico	Z HŠ 102	166	V
115.	684020	684021	C 390160	Predoslje-gasilski dom	Z HŠ 29	196	V
116.	684030	684031	C 183080	Predoslje-osnovna šola	Z šola	165	V
117.	684030	684032	C 183080	Predoslje-igrišče	Z igrišče	169	V
118.	684040	684041	C 183080	Predoslje-povezava V	O 684051	101	V
119.	684040	684042	O 684041	Predoslje-povezava VI	Z HŠ 32	101	V
120.	684050	684051	C 390160	Suha-Predoslje	C 183080	1.019	V
121.	684060	684061	C 390160	Suha I	Z HŠ 22	549	V
122.	684070	684071	O 684061	Suha III	O 684081	76	V
123.	684080	684081	C 390160	Suha II	Z HŠ 57	277	V
124.	684090	684091	O 684081	Suha-most-gasilski dom	Z HŠ 15a	146	V

125.	684110	684111	C 183080	Predoslje-Brdski mlin	Z most	93	V
126.	684120	684121	O 685701	Ilovka-do Pinca	Z HŠ 18	206	V
127.	684130	684131	O 685701	Ilovka-krožna	O 685701	138	V
128.	684140	684141	O 684131	Ilovka	Z HŠ 7	74	V
129.	684140	684142	O 684131	Ilovka-povezava	O 684141	23	V
130.	684150	684151	O 685701	Rupa 32b	Z HŠ 32b	102	V
131.	684160	684161	C 183510	Rupa 29a	Z HŠ 29a	102	V
132.	684170	684171	C 183510	Rupa 36b	Z HŠ 36b	161	V
133.	684180	684181	C 183510	Rupa 14	Z HŠ 14	187	V
134.	684190	684191	C 183510	Rupa-cerkev	Z cerkev	30	V
135.	684200	684201	C 183510	Rupa 24	Z HŠ 24	188	V
136.	684220	684221	C 183180	Britof-mimo Pičmana I	O 686661	177	V
137.	684220	684222	O 686661	Britof-mimo Pičmana II	O 684231	107	V
138.	684230	684231	C 183180	Britof-Arvaj	Z HŠ 27	360	V
139.	684240	684241	C 183180	Britof-gas. dom-Čira-Čara	O 686661	279	V
140.	684260	684261	C R1 210	Britof-sp. konec III	O 686651	214	V
141.	684270	684271	C R1 210	Britof-sp. konec IV	O 684261	200	V
142.	684280	684281	C R1 210	Britof-gas. dom I	O 686651	157	V
143.	684280	684282	O 686651	Britof-gas. dom II	C 183180	220	V
144.	684290	684291	O 684282	Britof I	Z HŠ 340	115	V
145.	684300	684301	O 686651	Britof-trgovina I	C 183180	256	V
146.	684300	684302	O 684301	Britof-sp. konec I	Z HŠ 299	61	V
147.	684300	684303	O 684301	Britof-sp. konec II	Z HŠ 307	55	V
148.	684310	684311	O 686651	Britof-trgovina II	O 684301	273	V
149.	684320	684321	O 686651	Britof II	Z HŠ 259	187	V
150.	684330	684331	O 686651	Britof 231d	Z HŠ 231d	173	V
151.	684340	684341	O 686651	Britof 220f	Z HŠ 220f	182	V
152.	684350	684351	O 686641	Britof-ob avtocesti I	Z HŠ 130a	61	V
153.	684350	684352	O 686641	Britof-ob avtocesti II	Z HŠ 132b	76	V
154.	684360	684361	O 686641	Britof-pri avtocesti	Z HŠ 123	85	V
155.	684370	684371	O 686641	Britof III	Z HŠ 137	108	V
156.	684370	684372	O 684371	Britof IV	Z HŠ 162a	60	V
157.	684380	684381	C R1 210	Britof-do Arvaja I	O 686641	341	V
158.	684380	684382	O 686641	Britof-do Arvaja II	C 183180	178	V
159.	684390	684391	O 686641	Britof-Hobič	Z HŠ 178	85	V
160.	684400	684401	O 686641	Britof-sp. konec V	Z HŠ 211	108	V
161.	684410	684411	O 686641	Britof-Hobič-Kranj	Z HŠ 233	117	V
162.	684420	684421	O 686641	Britof-sp. konec VI	Z HŠ 244	62	V
163.	684430	684431	C 183180	Britof-proti Kokri	Z HŠ 13	186	V
164.	684450	684451	C 183030	Bitnje-tiskarna Košir	Z HŠ 277	51	V
165.	684460	684461	C 183030	Zg. Bitnje 229	Z HŠ 229	135	V
166.	684470	684471	C 183030	Zg. Bitnje 226	Z HŠ 226	133	V
167.	684480	684481	C 183030	Zg. Bitnje-krožna I	C 183030	208	V
168.	684490	684491	C 183030	Zg. Bitnje 129	Z HŠ 129	45	V
169.	684500	684501	C 183030	Zg. Bitnje 243	Z HŠ 243	49	V
170.	684510	684511	C 183030	Zg. Bitnje-Pot v Bitnje	O 688172	303	V
171.	684530	684531	O 684511	Zg. Bitnje 112	Z HŠ 112	56	V
172.	684540	684541	O 684671	Zg. Bitnje-krožna II	C 183030	271	V
173.	684540	684542	O 684541	Zg. Bitnje-novo naselje	O 684671	297	V
174.	684540	684543	O 684541	Zg. Bitnje 326	Z HŠ 326	91	V
175.	684540	684544	O 684541	Zg. Bitnje 313	Z HŠ 313	70	V
176.	684550	684551	C 183030	Zg. Bitnje-krožna III	O 684511	157	V
177.	684560	684561	C R1 210	Zg. Bitnje-pokopališče	Z pokop.	535	V
178.	684570	684571	C R1 210	Zg. Bitnje-pri HŠ 54	O 684611	291	V
179.	684580	684581	O 684571	Zg. Bitnje-picerija Antonio	Z HŠ 44	70	V
180.	684590	684591	O 684571	Zg. Bitnje 47	Z HŠ 47	65	V
181.	684600	684601	O 684621	Zg. Bitnje 236b	Z HŠ 236b	60	V
182.	684610	684611	O 684621	Zg. Bitnje 45	Z HŠ 45	114	V
183.	684620	684621	O 684631	Zg. Bitnje-krožna V	C 183030	145	V
184.	684630	684631	O 686146	Zg. Bitnje-krožna IV	O 684571	155	V
185.	684640	684641	C 183030	Zg. Bitnje-Sr. Bitnje	C 183030	642	V
186.	684650	684651	O 684641	Sr. Bitnje I	Z HŠ 82	52	V
187.	684660	684661	O 684641	Sr. Bitnje-prečna ulica	O 684671	149	V
188.	684670	684671	C 183030	Sr. Bitnje-preko JP 684641	C 183030	614	V
189.	684680	684681	C 183030	Zg. Bitnje-pri HŠ 245	O 684671	179	V
190.	684690	684691	C 183030	Zg. Bitnje-slepa	Z HŠ 246	256	V
191.	684700	684701	C R1 210	Zg. Bitnje-pri gas. domu	C 183030	386	V
192.	684710	684711	C R1 210	Sr. Bitnje-pri HŠ 3	C 183030	398	V

193.	684720	684721	C R1 210	Sr. Bitnje-pri HŠ 6	C 183030	424	V
194.	684730	684731	C R1 210	Sr. Bitnje-pri HŠ 10a	C 183250	408	V
195.	684740	684741	O 684731	Sr. Bitnje-slepa	Z HŠ 123	161	V
196.	684750	684751	C R1 210	Sr. Bitnje-pri HŠ 14	C 183250	398	V
197.	684760	684761	O 684751	Sr. Bitnje II	C 183250	612	V
198.	684770	684771	C 183250	Sp. Bitnje-picerija Gala	Z HŠ 50	105	V
199.	684780	684781	C 183030	Sr. Bitnje III	Z HŠ 85	106	V
200.	684800	684801	C 183250	Sr. Bitnje IV	Z HŠ 126	62	V
201.	684810	684811	C 183250	Sr. Bitnje V	Z HŠ 37	77	V
202.	684820	684821	C 183250	Sr. Bitnje VI	Z HŠ 86	123	V
203.	684830	684831	C 183250	Sr. Bitnje VII	Z HŠ 46	64	V
204.	684840	684841	O 684751	Sr. Bitnje-pri transformatorju	C 183250	322	V
205.	684850	684851	O 684841	Sr. Bitnje-pri HŠ 88	C 183250	165	V
206.	684860	684861	C 183250	Sr. Bitnje-pri HŠ 81a	C 183250	145	V
207.	684870	684871	C 183250	Sp. Bitnje 18	Z HŠ 18	199	V
208.	684880	684881	C R1 210	Žabnica-pri HŠ 5	C R1 210	625	V
209.	684890	684891	O 684881	Žabnica 2	Z HŠ 2	214	V
210.	684900	684901	C R1 210	Žabnica-prečna pri HŠ 9	O 684881	66	V
211.	684920	684921	C 183030	Šutna-krožna	C 183030	536	V
212.	684930	684931	O 684921	Šutna I	Z HŠ 44	144	V
213.	684940	684941	O 684921	Šutna II	Z HŠ 130	114	V
214.	684950	684951	O 684921	Šutna-pri HŠ 36	C 183030	200	V
215.	684960	684961	O 684951	Šutna III	Z HŠ 74	70	V
216.	684970	684971	O 684921	Šutna IV	Z HŠ 8	51	V
217.	684980	684981	C 183030	Šutna V	Z HŠ 82	151	V
218.	684990	684991	C 183030	Šutna VI	Z HŠ 30	77	V
219.	685010	685011	C R1 210	Žabnica-pokopališče	Z HŠ 36	162	V
220.	685020	685021	C 183030	Sp. Bitnje-do Mlinarja	Z HŠ 31	563	V
221.	685030	685031	C 183020	Rakovica	Z HŠ 17	473	V
222.	685040	685041	C 183010	Čepulje-Lavtarski vrh	Z HŠ 2	2.704	V
223.	685040	685042	O 685041	Čepulje-Dežman	Z HŠ 7	88	V
224.	685050	685051	O 685041	Lavtarski vrh I	Z HŠ 4	624	V
225.	685060	685061	O 685051	Lavtarski vrh II	Z HŠ 3a	214	V
226.	685070	685071	O 685041	Planica	Z HŠ 2	242	V
227.	685070	685072	O 685071	Planica-proti Sv. Gabrielu	Z HŠ 25	649	V
228.	685080	685081	C 183010	Javornik-Jošt	Z cerkev	1.492	V
229.	685080	685082	C 183010	Javornik-Prosen	Z HŠ 27	301	V
230.	685080	685083	O 685082	Javornik-Benedičič	Z HŠ 33	212	V
231.	685080	685084	C 183010	Javornik-Česen	Z HŠ 36	811	V
232.	685080	685085	C 183010	Pševo-Pirc	Z HŠ 15	206	V
233.	685080	685086	C 183010	Pševo-Oražem	Z HŠ 12	304	V
234.	685090	685091	O 685111	Zabukovje 22	Z HŠ 22	925	V
235.	685100	685101	O 685111	Zabukovje 21	Z HŠ 21	388	V
236.	685110	685111	C 183020	Zabukovje 3	Z HŠ 3	1.758	V
237.	685120	685121	O 685111	Zabukovje 19	Z HŠ 19	288	V
238.	685130	685131	C 183020	Sp. Besnica-Pešnica-krožna	O 685151	462	V
239.	685140	685141	O 685131	Sp. Besnica-Pešnica I	Z HŠ 35	75	V
240.	685150	685151	C 183020	Sp. Besnica-Pešnica II	Z HŠ 42	86	V
241.	685160	685161	O 685131	Sp. Besnica-Pešnica III	Z HŠ 28	148	V
242.	685170	685171	O 685131	Sp. Besnica-Pešnica IV	Z HŠ 10	118	V
243.	685180	685181	C 183020	Sp. Besnica-Rakovica	Z HŠ 46	487	V
244.	685190	685191	O 685961	Sp. Besnica-tenis	Z HŠ 10	258	V
245.	685210	685211	C 183020	Sp. Besnica-preko LZ 183791	O 685961	276	V
246.	685220	685221	O 685961	Sp. Besnica-trgovina-HŠ 113	O 685231	312	V
247.	685230	685231	O 685961	Sp. Besnica-Pešnica V	Z HŠ 27	223	V
248.	685240	685241	O 685961	Sp. Besnica-Pešnica VI	Z HŠ 22	106	V
249.	685250	685251	O 685961	Sp. Besnica-Pešnica VII	Z HŠ 64	425	V
250.	685260	685261	O 685251	Sp. Besnica-Pešnica VIII	Z HŠ 51	49	V
251.	685270	685271	O 685251	Sp. Besnica-Pešnica IX	Z HŠ 45	49	V
252.	685280	685281	O 685251	Sp. Besnica-Pešnica X	Z HŠ 21	69	V
253.	685290	685291	C 183020	Sp. Besnica-Pešnica XI	Z HŠ 37	65	V
254.	685300	685301	C 183020	Sp. Besnica-okoli cerkve	C 183020	365	V
255.	685310	685311	C 183020	Sp. Besnica I	Z HŠ 4	123	V
256.	685330	685331	C 183020	Sp. Besnica-do JP 685941	O 685941	286	V
257.	685330	685332	O 685941	Sp. Besnica-preko JP 685941	Z HŠ 45	384	V
258.	685340	685341	O 685332	Sp. Besnica II	Z HŠ 49	204	V
259.	685350	685351	O 685332	Sp. Besnica III	Z HŠ 52	331	V
260.	685360	685361	O 685351	Sp. Besnica-Matija	Z HŠ 8	566	V

261.	685370	685371	O 685941	Sp. Besnica-povezava	O 685332	86	V
262.	685380	685381	C 183020	Sp. Besnica IV	Z HŠ 10	118	V
263.	685390	685391	C 183020	Sp. Besnica V	Z HŠ 27	89	V
264.	685400	685401	C 183020	Sp. Besnica-žaga	Z HŠ 17	374	V
265.	685410	685411	O 685401	Sp. Besnica-proti ribogojnici	Z razcep	167	V
266.	685420	685421	C 183020	Zg. Besnica-do vikendov	Z HŠ 39	902	V
267.	685430	685431	C 183020	Zg. Besnica 22	Z HŠ 22	154	V
268.	685440	685441	C 183020	Zg. Besnica-prečna povezava	O 685921	184	V
269.	685450	685451	O 685921	Zg. Besnica-Klinar	Z HŠ 101	445	V
270.	685460	685461	O 685451	Zg. Besnica-Podrovnik	Z HŠ 109	578	V
271.	685480	685481	O 685922	Zg. Besnica-mrliške vežice	Z HŠ 8	369	V
272.	685490	685491	O 685922	Zg. Besnica-pri HŠ 69	O 685921	671	V
273.	685500	685501	O 685921	Zg. Besnica-do gozdne poti	Z gozdna	605	V
274.	685510	685511	O 685921	Zg. Besnica 4	Z HŠ 4	276	V
275.	685520	685521	C 183020	Zg. Besnica-Nova vas I	Z HŠ 18	207	V
276.	685530	685531	O 685521	Zg. Besnica-Nova vas II	Z HŠ 16	153	V
277.	685550	685551	O 685931	Zg. Besnica-Nova vas III	Z HŠ 92	118	V
278.	685560	685561	O 685931	Zg. Besnica-Nova vas IV	Z HŠ 118	208	V
279.	685560	685562	O 685561	Zg. Besnica-Nova vas V	Z HŠ 90	69	V
280.	685570	685571	C 183020	Zg. Besnica-Nova vas-krožna I	C 183020	170	V
281.	685580	685581	C 494110	Nemilje-krožna skozi vas	C 494110	227	V
282.	685580	685582	C 183020	Nemilje krožna-Na Razpokah	C 494110	30	V
283.	685590	685591	C 183020	Nemilje-Podblica-stara cesta	C 183020	1.837	V
284.	685600	685601	O 685591	Podblica-šola	Z HŠ 3	131	V
285.	685610	685611	C 183020	Podblica 26	Z HŠ 26	253	V
286.	685620	685621	C R3 635	Podblica 28	Z HŠ 28	206	V
287.	685630	685631	C R3 635	Jamnik-vzporednica z R3 635	C R3 635	469	V
288.	685630	685632	O 685631	Jamnik-cerkev	Z cerkev	897	V
289.	685640	685641	C 251040	Podreča 73	O 683061	137	V
290.	685650	685651	C 251040	Praše-Meja	C R1 211	1.947	V
291.	685650	685652	C R1 211	Meja-Sušnik	Z HŠ 9	121	V
292.	685660	685661	C R2 410	Tenetiše-povezava z R2 410	C 183100	233	V
293.	685670	685671	C R2 410	R2 410-Goriče	C 183050	561	V
294.	685680	685681	C R2 410	Golnik-bolnica-Malijevo brdo	C R2 410	1.955	V
295.	685680	685682	O 685681	Golnik 178	Z HŠ 178	66	V
296.	685680	685683	C R2 410	Golnik-Letence	C R2 410	3340	V
297.	685690	685691	C 183110	Letence-jug	C R2 410	805	V
298.	685700	685701	C 183080	Kokrica-Ilovka-Rupa	C 183510	1.916	V
299.	685730	685721	C R2 410	Mlaka-Tenetiše	C R2 410	2340	V
300.	685730	685731	C R2 410	Mlaka-Bobovek-Brdo	C 183080	1.623	V
301.	685740	685741	C 326020	Bobovek-Brdo	C 183080	591	V
302.	685750	685751	O 685701	Ilovka-polje-Brdo I	C 183080	976	V
303.	685750	685752	O 685751	Ilovka-polje-Brdo II	O 686671	802	V
304.	685760	685761	O 683341	Breg-RTV servis	Z HŠ 75	223	V
305.	685770	685771	O 684221	Britof-povezava pri Pičmanu	O 684241	162	V
306.	685780	685781	O 686661	Britof-nad Oljarico	Z HŠ 69a	178	V
307.	685790	685791	C 183080	Britof-zg. konec I	Z HŠ 416	168	V
308.	685800	685801	C 183080	Britof-zg. konec II	Z HŠ 108a	67	V
309.	685810	685811	C R1 210	Britof-zg. konec III	Z HŠ 109	110	V
310.	685820	685821	C R1 210	Britof-zg. konec IV	Z HŠ 408	154	V
311.	685820	685822	O 685821	Britof-zg. konec V	Z HŠ 403	61	V
312.	685820	685823	O 685821	Britof 485	Z HŠ 485	38	V
313.	685830	685831	C R1 210	Britof-zg. konec VI	Z HŠ 375	52	V
314.	685840	685841	C R1 210	Britof-povezava pri HŠ 371	C R1 210	122	V
315.	685850	685851	C R1 210	Britof-zg. konec VII	Z HŠ 425	168	V
316.	685860	685861	O 686651	Britof-sp. konec VII	Z HŠ 246	84	V
317.	685870	685871	O 686641	Britof-pri Hobiču	Z HŠ 191	59	V
318.	685900	685901	O 683431	Povlje-do vikendov	Z HŠ 38	492	V
319.	685910	685911	C R1 210	Zg. Bitnje 28	Z HŠ 28	192	V
320.	685920	685921	C 183020	Zg. Besnica-Podrovnik-Dvor	C 183020	1.523	V
321.	685920	685922	O 685921	Zg. Besnica-cerkev-LC 183021	C 183020	414	V
322.	685920	685923	O 685922	Za župniščem I	Z HŠ 25	146	V
323.	685920	685924	O 685923	Za župniščem II	Z HŠ 41c	24	V
324.	685930	685931	C 183020	Zg. Besnica-Nova vas-krožna II	C 183020	305	V
325.	685940	685941	C 183020	Sp. Besnica-Videmce-Trata	C 183020	716	V
326.	685950	685951	C 348090	Pot do Hlipa	Z HŠ 5	147	V
327.	685960	685961	C 183020	Sp. Besnica-krožna	C 183020	573	V
328.	685970	685971	C 251040	Zasavska c.-mimo OŠ Orehek	Z HŠ 53c	410	V



329.	685970	685972	O 685971	Krožna pri Oš Orehek	O 685971	110	V
330.	685980	685981	C 186350	Pot na Jošta-Ješetova ul.	C 183760	573	V
331.	685980	685982	C 183760	Prečna ulica	Z HŠ 24	180	V
332.	686010	686011	C 183080	Predoslje-pokopališče	Z pokop.	155	V
333.	686030	686031	C 183240	Agromehanika-Prebačevo	C 890100	1.255	V
334.	686040	686041	O 686042	Planina	O 686043	154	V
335.	686040	686042	O 183582	Planina-Iskra	Z HŠ 5	158	V
336.	686040	686043	O 183582	Planina-ob toplarni	Z HŠ 26	141	V
337.	686050	686051	C 183400	Primskovo-trgovski c.	C 183560	269	V
338.	686050	686052	C 183400	Primskovo-kom. cona I	C 183560	451	V
339.	686050	686053	C 183560	Primskovo-kom. cona II	Z HŠ 23a	129	V
340.	686050	686054	C 183560	Ul. Mirka Vadnova 22	Z HŠ 22	183	V
341.	686050	686055	C 183560	Primskovo-hotel	Z hotel	203	V
342.	686060	686061	C 186030	Žanova ul. 3a	Z HŠ 3a	61	V
343.	686060	686062	C 186030	Žanova ul.-Kajuhova ul.	C 186040	64	V
344.	686060	686063	C 186030	Žanova ul.-C. na Klanec	C 188840	62	V
345.	686060	686064	C 186030	C. na Klanec-Huje	C 186020	303	V
346.	686060	686065	C 188840	C. talcev	C 186020	319	V
347.	686060	686066	O 686283	Na skalici-Kokrški breg	Z razcep	259	V
348.	686070	686071	O 686293	Glavni trg-Tomšičeva ul.	O 686293	73	V
349.	686070	686072	O 686293	Pot na Kolodvor 4	Z HŠ 4	33	V
350.	686070	686073	O 686293	Škrlavec	Z HŠ 3	37	V
351.	686080	686081	C 183680	Savska c.-Sejmišče I	O 686084	149	V
352.	686080	686082	O 686081	Savska c.-Sejmišče II	O 686084	52	V
353.	686080	686083	O 686084	Vodopivčeva ul. 3	Z HŠ 3	53	V
354.	686080	686084	C 183680	Sejmišče-Vodopivčeva ul.	C 183420	346	V
355.	686090	686091	C 183500	Mladinska ul.	C 183250	241	V
356.	686090	686092	O 686091	Mladinska ul.-Stritarjeva ul.	C 183250	57	V
357.	686090	686093	O 183491	Gregorčičeva-Partizanska	O 686094	123	V
358.	686090	686094	O 183491	Partizanska c.	O 686097	333	V
359.	686090	686095	O 686094	Partizanska c.-Rotarjeva ul.	O 686094	321	V
360.	686090	686096	O 686094	Jurčičeva ul.	O 686095	88	V
361.	686090	686097	O 183491	Komenskega ul.-Partizanska c.	Z HŠ 18	383	V
362.	686090	686098	O 686094	Partizanska 10 do 10d	Z HŠ 10d	69	V
363.	686090	686099	O 686098	Partizanska 10a	Z HŠ 10a	13	V
364.	686100	686101	O 687727	Kidričeva ul. I	O 687728	121	V
365.	686100	686102	O 686101	Kidričeva ul. II	C 186620	57	V
366.	686100	686103	O 687727	Kidričeva ul. III	O 687728	200	V
367.	686100	686104	O 686103	Kidričeva ul. IV	O 687727	45	V
368.	686100	686105	C R2 410	Kidričeva ul. V	Z HŠ 18	97	V
369.	686100	686106	O 686105	Kidričeva ul. VI	Z HŠ 38	106	V
370.	686100	686107	C 186520	Kidričeva ul. VII	Z HŠ 22	46	V
371.	686100	686108	C 186520	Kidričeva ul. VIII	Z HŠ 8	51	V
372.	686100	686109	C 186520	Kidričeva ul. IX-krožna	C 186520	117	V
373.	686110	686111	C R2 412	Zlato polje-Struževo I	C 187170	703	V
374.	686110	686112	O 686111	Zlato polje-Struževo II	C R2 412	239	V
375.	686120	686121	C R2 412	Savski log-Zimsko kop. I-C R 412	C R2 412	263	V
376.	686120	686123	C 186590	Kolodvorska c.-Carinsko s.	Z Car.s.	41	V
377.	686130	686131	C 186740	Stražiška ul. 17	C 186730	101	V
378.	686130	686132	C 186740	Stražiška ul. 27	C 186730	97	V
379.	686130	686133	C 186730	Finžgarjeva ul.-Bičkova ul.	C 186780	110	V
380.	686130	686134	C 186790	Kocjanova ul.-Bičkova ul.	C 186780	104	V
381.	686130	686135	C 186790	Kocjanova ul.-povezava	C 186790	108	V
382.	686130	686136	O 687487	Strmov II	Z HŠ 12	90	V
383.	686130	686137	O 687487	Strmov III	C 188880	41	V
384.	686140	686141	C 183010	Hafnarjeva pot I	C 183440	1.155	V
385.	686140	686142	C 183010	Hafnarjeva pot II	O 686141	147	V
386.	686140	686143	O 686141	Hafnarjeva pot III	O 686144	82	V
387.	686140	686144	C 183010	Križnarjeva pot I	C R1 210	876	V
388.	686140	686145	O 686144	Križnarjeva pot II	O 686141	103	V
389.	686140	686146	C 183440	Zg. Bitnje-Škofjeloška c.	C 183030	566	V
390.	686140	686147	C 183010	Medetova ul. 12	Z HŠ 12	154	V
391.	686140	686148	O 686145	Križnarjeva pot III	Z HŠ 40	134	V
392.	686140	686149	O 686148	Križnarjeva pot IV	Z HŠ 24	86	V
393.	686150	686151	C 186980	Sitarska pot 17	Z HŠ 17	114	V
394.	686150	686152	C 186560	Sitarska pot 7a	Z HŠ 7a	100	V
395.	686150	686153	C 186560	Pante	O 686155	215	V
396.	686150	686154	C 186560	Skokova ul.	C 186980	125	V

397.	686150	686155	C 183010	Gasilska ul.	Z HŠ 22	342	V
398.	686150	686156	O 686155	Matajčeva ul.	C 186560	154	V
399.	686160	686161	C 188540	Zasavska c.-proti stopnišču	Z stopn.	85	V
400.	686160	686162	C 188550	Drolčevo naselje I	Z HŠ 18	72	V
401.	686160	686163	C 188550	Drolčevo naselje II	Z HŠ 23	63	V
402.	686160	686164	C 188550	Drolčevo naselje III	Z HŠ 27	42	V
403.	686160	686165	C 188550	Drolčevo naselje IV	Z HŠ 30	29	V
404.	686170	686171	O 686514	Ul. Gorenjskega odreda	O 686172	510	B
405.	686170	686172	O 686171	Ul. Nikole Tesle	Z Topl.	594	B
406.	686180	686181	C 183400	Ul. Janka Puclja-Trg Rivoli	Z HŠ 9	399	V
407.	686190	686191	C 188840	Ul. Draga Brezarja	C 188840	250	V
408.	686200	686201	C 187160	Špikova ul. I	Z HŠ 25	180	V
409.	686200	686202	O 686201	Špikova ul. II	O 686201	99	V
410.	686210	686211	C 187300	Kuratova ul. 4	Z HŠ 4	28	V
411.	686210	686212	C 187300	Kuratova ul. 3	Z HŠ 3	50	V
412.	686210	686213	C 187300	Kuratova ul. 41	Z HŠ 41	55	V
413.	686210	686214	C 183510	Kuratova ul.-povezava	O 688214	80	V
414.	686210	686215	O 686218	Betonova ul. 27	Z HŠ 27	68	V
415.	686210	686216	C 187280	Betonova ul. I	C 187280	154	V
416.	686210	686217	C 187280	Betonova ul. II	C 187280	322	V
417.	686210	686218	C 187280	Betonova ul. 42	Z HŠ 42	157	V
418.	686220	686221	C 183010	Baragov trg	C 183450	235	V
419.	686220	686222	C 183010	Baragov trg-Krajevna pot	C 183450	251	V
420.	686220	686223	C 186740	Šolska ul.	O 686221	137	V
421.	686230	686231	O 687684	Mlakarjeva ul. 16	Z HŠ 16	60	V
422.	686230	686232	O 687684	Mrakova ul.-povezava	O 687683	87	V
423.	686230	686233	O 687683	Mencingerjeva ul. 3	Z HŠ 3	66	V
424.	686240	686241	C 186380	Šorlijeva ul. 3	Z HŠ 3	188	V
425.	686240	686242	C 186380	Šorlijeva ul. 24	Z HŠ 24	179	V
426.	686240	686243	C 186380	Bertoncljeva ul. I	O 686243	406	V
427.	686240	686244	C 186380	Bertoncljeva ul. II	O 686244	496	V
428.	686250	686251	C 251010	Smledniška cesta (stara) I	Z HŠ 6	453	V
429.	686250	686252	C 183700	Savska cesta	C 183710	414	V
430.	686250	686253	O 686251	Smledniška cesta (stara) II	C 183700	70	V
431.	686250	686254	C 183680	Smledniška cesta (stara) III	Z HŠ 3	330	V
432.	686260	686261	C 183410	Stošičeva ul.	C 183420	193	V
433.	686260	686262	C 186520	Ul. F. Rozmana-Staneta	C 186100	254	V
434.	686260	686263	C 183400	Dražgoška ul.	C 186400	186	V
435.	686260	686264	C 183850	Kebetova ul. I	O 686265	181	V
436.	686260	686265	C 183400	C. Kokrškega odreda 25	Z HŠ 25	147	V
437.	686270	686271	C 183400	Ul. Vide Šinkovčeve	O 687332	183	V
438.	686270	686272	C 183400	Reševa ul.	C 186650	187	V
439.	686270	686273	C 186060	Tomažičeva ul. I	C 183400	181	V
440.	686270	686274	C 186060	Luznarjeva ul.	C 183400	212	V
441.	686270	686275	C 186060	Štirnova ul.	C 183400	218	V
442.	686270	686276	C 186060	Tomažičeva ul. II	Z HŠ 12	102	V
443.	686280	686282	O 183491	Slovenski trg-mimo MOK	C 183420	158	V
444.	686280	686283	O 183491	Gregorčičeva ul.-Maistrov trg	O 686291	138	V
445.	686290	686291	C 183400	Poštna-Tavčarjeva-Maistrov trg	C 183420	489	V
446.	686290	686292	O 686291	Reginčeva ul. 13	Z HŠ 13	129	V
447.	686290	686293	O 686292	Tomšičeva ul.-Glavni trg	O 686291	604	V
448.	686290	686294	O 686293	Cankarjeva ul.-Trubarjev trg	Z HŠ 7	139	V
449.	686290	686295	O 686291	Tavčarjeva ul.	O 686294	246	V
450.	686290	686296	O 686293	Glavni trg-Prešernova ul.	O 686292	172	V
451.	686290	686297	O 686293	Jenkova ul.	O 686296	83	V
452.	686300	686301	C 186100	Gospodsvetska ul. 13	Z HŠ 13	69	V
453.	686300	686302	O 686301	Gospodsvetska ul. 11	Z HŠ 11	40	V
454.	686300	686303	C 186100	Gospodsvetska ul. 19	Z HŠ 19	41	V
455.	686320	686324	O 686181	Trg Rivoli VIII	Z HŠ 9	176	V
456.	686330	686332	C 280010	Polica-Struževo	C 187170	1.338	V
457.	686340	686341	C 280011	Polica-železnica	Z železnica	274	V
458.	686360	686361	C 186110	Kranj-Struževo	Z HŠ 27	290	V
459.	686360	686362	C 187170	Struževo-pešpot	O 686361	863	B
460.	686360	686363	C 186120	Stara c.-Koroška c.	C 183420	390	V
461.	686360	686364	O 686262	Gradnikova ul.-krožna	O 686262	184	V
462.	686360	686365	C 186520	Ul. 1. avgusta 11	Z HŠ 11	134	V
463.	686360	686366	C 183420	Odcep AMD	Z HŠ 53c	46	V
464.	686360	686367	O 686364	Gradnikova ul. 3	Z HŠ 3	47	V

465.	686360	686368	O 686261	Vrtna ul. 7	Z HŠ 7	141	V
466.	686370	686371	O 686651	Britof-sp. konec VIII	Z HŠ 197	81	V
467.	686500	686501	O 686172	Gogalova ul. 2a	Z HŠ 2a	158	B
468.	686500	686502	C 183600	Gogalova ul. 10	Z HŠ 10	137	V
469.	686510	686511	O 686171	Gubčeva ul. 1	Z HŠ 1	164	B
470.	686510	686512	O 686526	Gubčeva ul. 2	Z HŠ 2	99	V
471.	686510	686513	C 183400	C. 1. maja-krožna	O 686512	104	V
472.	686510	686514	C 183400	Župančičeva ul.	C 183600	327	V
473.	686520	686521	O 686171	Vrečkova ul. I	Z HŠ 5	128	B
474.	686520	686526	C 183400	Vrečkova ul. III	O 686511	239	V
475.	686520	686527	C 183400	Ul. Gorenjskega odreda	Z HŠ 2	320	V
476.	686520	686528	O 686527	Ob stolpnihah	O 686528	237	V
477.	686520	686529	C 183400	Vrečkova ul. IV	Z HŠ 5	82	V
478.	686530	686531	O 183581	Trg Prešernove brigade I	Z HŠ 10	171	V
479.	686530	686532	O 686181	Trg Prešernove brigade II	Z HŠ 1	73	V
480.	686530	686534	O 686531	Trg Prešernove brigade III	Z HŠ 5	67	V
481.	686530	686535	O 686531	Trg Prešernove brigade IV	O 686181	328	V
482.	686530	686538	O 686531	Trg Prešernove brigade V	O 686531	187	V
483.	686540	686541	O 183581	Trg Rivoli I	Z HŠ 4	160	V
484.	686540	686543	O 686541	Trg Rivoli II	O 686531	184	V
485.	686540	686544	O 686543	Trg Rivoli III	O 686181	87	V
486.	686540	686545	O 686181	Trg Rivoli IV	O 686543	93	V
487.	686540	686546	O 686545	Trg Rivoli V	Z HŠ 5	75	V
488.	686540	686547	O 686543	Trg Rivoli VI	O 686546	74	V
489.	686540	686549	O 183581	Trg Rivoli VII	O 686541	119	V
490.	686550	686551	O 686172	Ul. Tončka Dežmana V	Z HŠ 2	191	B
491.	686550	686552	O 686622	Ul. Rudija Papeža II	Z HŠ 2	133	B
492.	686550	686553	C R1 210	Cesta Rudija Šeliga IV	C 183583	378	V
493.	686550	686555	C 183600	Ul. Tončka Dežmana I	O 686172	209	V
494.	686550	686556	O 686555	Ul. Tončka Dežmana II	Z HŠ 1	74	V
495.	686550	686557	O 686556	Ul. Tončka Dežmana III	Z HŠ 9	69	V
496.	686550	686558	O 686555	Ul. Tončka Dežmana IV	Z HŠ 7b	52	V
497.	686560	686561	O 686623	Ul. Juleta Gabrovška I	O 968821	133	B
498.	686580	686581	C 686620	Ul. Lojzeta Hrovata	Z HŠ 9	108	B
499.	686590	686591	O 686622	Ul. Rudija Papeža I	O 968821	130	B
500.	686600	686601	O 686172	Ul. Janeza Puharja II	Z HŠ 1	151	B
501.	686600	686602	O 686601	Ul. Janeza Puharja III	O 686556	31	B
502.	686600	686603	O 686601	Ul. Janeza Puharja IV	O 686605	42	B
503.	686600	686604	O 686171	Ul. Janeza Puharja V	O 686172	62	B
504.	686600	686605	C 183600	Ul. Janeza Puharja I	O 686605	314	V
505.	686620	686621	C 183600	Ul. Tuga Vidmarja I	Z HŠ 4c	151	V
506.	686620	686622	O 686621	Ul. Tuga Vidmarja II	Z HŠ 1	257	B
507.	686620	686623	O 686621	Ul. Tuga Vidmarja III	Z HŠ 11	281	B
508.	686640	686641	C 183180	Britof-sp. konec-povezava I	C 183180	864	V
509.	686650	686651	C R1 210	Britof-sp. konec-povezava II	O 686641	772	V
510.	686660	686661	C 183080	Britof-mimo igrišča	C 183180	515	V
511.	686670	686671	C 183080	Predoslje-Čira-Čara-krožna	O 686661	1.433	V
512.	686700	686701	C 187110	Seljakovo naselje I	C 187110	380	V
513.	686700	686702	C 187110	Seljakovo naselje II	O 686701	135	V
514.	686700	686703	C 187110	Seljakovo naselje III	Z HŠ 1	111	V
515.	686700	686704	C 187110	Seljakovo naselje IV	O 686703	132	V
516.	686700	686705	C 187110	Seljakovo naselje V	O 686701	124	V
517.	686700	686706	O 686701	Seljakovo naselje VI	Z HŠ 59	18	V
518.	686710	686711	C R1 210	Qlandia	Z rondo	276	V
519.	686710	686712	O 686711	Ul. Angelce Hlebce	C 183400	279	V
520.	687020	687021	C 251040	Drulovka I	Z HŠ 48a	117	V
521.	687030	687031	C 251040	Drulovka II	Z HŠ 45f	93	V
522.	687040	687041	C 251040	Drulovka III	Z HŠ 44c	93	V
523.	687050	687051	C 183710	Drulovka IV	Z HŠ 37	56	V
524.	687060	687061	C 251040	Drulovka-do HŠ 63	Z HŠ 63	163	V
525.	687070	687071	C 251040	Drulovka V	C 251040	163	V
526.	687070	687072	O 687071	Drulovka VI	Z N.H.	245	V
527.	687070	687073	O 687073	Drulovka VII	O 687071	350	V
528.	687080	687081	C 251040	Zasavska c. 74	Z HŠ 74	215	V
529.	687080	687082	O 687081	Zasavska c. 60a	Z HŠ 60a	29	V
530.	687080	687083	O 687081	Zasavska c. 68	Z HŠ 68	39	V
531.	687090	687091	O 685971	Zasavska c. 62	Z HŠ 62	257	V
532.	687090	687092	O 687091	Zasavska c. 56a	Z HŠ 56a	70	V

533.	687090	687093	O 687091	Zasavska c. 54c	Z HŠ 54c	91	V
534.	687100	687101	C 251040	Zasavska c. 43e	Z HŠ 43e	164	V
535.	687110	687111	C 251040	Zasavska c.-mimo HŠ 34	O 687122	127	V
536.	687120	687121	O 687122	Kutinova ul. III	Z HŠ 20	102	V
537.	687120	687122	C 183730	Kutinova ul. I	C 251040	432	V
538.	687120	687123	O 687122	Kutinova ul. II	C 183730	70	V
539.	687130	687131	C 183730	Dolenčeva ul.	C 188530	136	V
540.	687140	687141	O 688783	Gregoričeva ul. 25	Z HŠ 25	114	V
541.	687150	687151	O 688782	Retljeva ul. 16	Z HŠ 16	69	V
542.	687160	687161	C 188530	Povezava stara Zasavska	C 251040	71	V
543.	687180	687182	C 183730	Zevnikova ul.	C 187610	174	V
544.	687190	687191	C 251040	Pot za krajem-Orehek	C 188530	82	V
545.	687200	687201	C R1 211	Ljubljanska c. 28	Z HŠ 28	77	V
546.	687210	687211	O 183582	Planina-mimo VVZ	Z HŠ 3b	80	V
547.	687220	687221	O 183582	Planina-športna dvorana	Z šp.dv.	62	V
548.	687230	687231	C 183600	Cesta talcev I	Z HŠ 81	157	V
549.	687240	687241	C 183600	Cesta talcev I	Z HŠ 63	123	V
550.	687250	687251	C 183600	Ul. Juleta Gabrovska II	Z HŠ 20	140	V
551.	687260	687261	C 183600	Ul. Juleta Gabrovska III	Z HŠ 3	155	V
552.	687270	687271	C 183400	Skalica 11	Z HŠ 11	115	V
553.	687270	687272	O 687271	Skalica 6a	Z HŠ 6a	79	V
554.	687280	687281	C 183400	Skalica-Oš Staneta Žagarja	O 687291	331	V
555.	687290	687291	C 183400	Ul. Tatjane Odrove I	C 183400	291	V
556.	687300	687301	C 183400	Ul. Tatjane Odrove II	O 687291	158	V
557.	687300	687302	O 687301	Ul. Tatjane Odrove III	Z HŠ 18	61	V
558.	687310	687311	C 186610	Oprešnikova ul. 86	Z HP 86	66	V
559.	687320	687321	C 188840	C. na Klanec II	Z HŠ 51	57	V
560.	687320	687322	C 188840	C. na Klanec III	Z HŠ 55a	53	V
561.	687330	687331	O 687332	Oprešnikova ul. 50	Z HŠ 50	64	V
562.	687330	687332	C 186650	Oprešnikova ul.-C. na Klanec	C 188840	153	V
563.	687340	687341	C 186650	Oprešnikova ul. 68	Z HŠ 68	80	V
564.	687350	687351	O 685981	Tominčeva c.-iz Poti na Jošta	Z HŠ 49	69	V
565.	687350	687352	C 183760	Tominčeva c. 58	Z HŠ 58	68	V
566.	687350	687353	C 183760	Rožna ul.	C 186980	181	V
567.	687350	687354	C 183760	Tominčeva c.-Benedikova ul.	C 186980	116	V
568.	687360	687361	C R2 410	Bleiweisova c.-Veliki hrib VI	Z HŠ 65	108	V
569.	687380	687381	C 183180	Jezerska c. I	Z HŠ 8	57	V
570.	687390	687391	C 183180	Jezerska c. II	Z HŠ 22a	109	V
571.	687410	687411	C 183520	Partizanska c.-mimo HŠ 41	C 183520	231	V
572.	687420	687421	C 187160	Drulovka-v Špik I	Z HŠ 30	266	V
573.	687420	687422	O 687421	Drulovka-v Špik II	O 686201	70	V
574.	687420	687423	O 686201	Drulovka-v Špik III	O 687421	74	V
575.	687420	687424	O 686201	Drulovka-v Špik IV	O 687421	81	V
576.	687430	687431	C 183710	Drulovka-v Graben I	Z HŠ 23	389	V
577.	687430	687432	O 687431	Drulovka-v Graben II	Z HŠ 25a	52	V
578.	687460	687461	O 687462	Mlaka	Z HŠ 58	113	V
579.	687460	687462	C R2 410	Pokopališka ulica	C 183080	775	V
580.	687470	687471	O 686112	Zlato polje I	Z HŠ 15c	155	V
581.	687470	687472	O 687471	Zlato polje II	C 187170	134	V
582.	687470	687473	C 187170	Koroška c.-pizzerija Gorenc	Z HŠ 61a	104	V
583.	687480	687481	O 687482	Trojarjeva ul. 12	Z HŠ 12	73	V
584.	687480	687482	C 183450	Trojarjeva ul. I	C 188880	164	V
585.	687480	687483	C 188880	Trojarjeva ul. II	O 687484	104	V
586.	687480	687484	C 186350	Šempeterska ul. I	C 188880	214	V
587.	687480	687485	C 188880	Šempeterska ul. II	C 183450	194	V
588.	687480	687486	C 186350	Detelova ul.	C 188880	289	V
589.	687480	687487	C 183450	Strmov I	O 687486	234	V
590.	687480	687488	O 687487	Šiškovno naselje	Z HŠ 16	195	V
591.	687490	687491	C R2 410	Bleiweisova c.-Veliki hrib I	Z HŠ 62	77	V
592.	687500	687501	C 183030	Zg. Bitnje 88	Z HŠ 88	88	V
593.	687510	687511	C R1 210	Zg. Bitnje 43	Z HŠ 43	103	V
594.	687520	687521	C R1 210	Zg. Bitnje 41	Z HŠ 41	134	V
595.	687530	687531	C 183400	C. na Klanec I	Z HŠ 8g	107	V
596.	687540	687541	C 186610	Ručigajeva c. I	Z HŠ 36	104	V
597.	687550	687551	O 683451	Babni vrt II	Z HŠ 5a	89	V
598.	687560	687561	O 683441	Babni vrt III	Z HŠ 5	211	V
599.	687580	687581	C 183050	Trstenik-do mini ranča	Z HŠ 1d	158	V
600.	687590	687591	C 183060	Čadovlje I	Z HŠ 15	41	V

601.	687590	687592	C 183060	Čadovlje II	Z HŠ 20	150		V
602.	687590	687593	O 687592	Čadovlje III	Z HŠ 24	68		V
603.	687600	687601	C 183060	Žablje-krožna mimo HŠ 1	C 183060	103		V
604.	687610	687611	C 183060	Žablje I	Z HŠ 4	99		V
605.	687620	687621	C 183060	Žablje II	Z gozdna	138		V
606.	687630	687631	O 685671	Goriče-krožna okoli cerkve	O 685671	113		V
607.	687650	687651	C 183050	Goriče-Bajt-Žogar	Z most	33		V
608.	687660	687661	C 187170	Struževo-Korotan	Z HŠ 20	72		V
609.	687670	687671	O 686232	Mrakova ul.-Mlakarjeva ul. II	O 687684	88		V
610.	687680	687681	O 687684	Mlakarjeva ul.-bloki	Z HŠ 23	135		V
611.	687680	687682	C 183520	Partizanska c.-C. Kokrškega o.	C 183510	175		V
612.	687680	687683	C 183510	Ul. Mladinskih brigad	C 183520	189		V
613.	687680	687684	C 183510	Mrakova ul.-Mlakarjeva ul. I	C 186450	285		V
614.	687680	687685	C 183510	Vidmarjeva ul.	Z HŠ 14	160		V
615.	687680	687686	O 687685	Mandeljčeva pot	O 687706	194		V
616.	687680	687687	C 183510	Begunjska ul. 42	Z HŠ 42	281		V
617.	687680	687688	C 186380	Kebetova ul. II	C 183860	211		V
618.	687680	687689	C 186380	Valjavčeva ul.	C 186380	437		V
619.	687690	687691	O 687687	Begunjska ul. I	O 687687	190		V
620.	687690	687692	O 687694	Begunjska ul. II	O 687691	59		V
621.	687690	687693	O 687694	Begunjska ul. III	O 687687	62		V
622.	687690	687694	C 183510	Begunjska ul. IV	O 687687	120		V
623.	687690	687695	O 687696	Begunjska ul. V	O 687694	99		V
624.	687690	687696	C 183860	Begunjska ul. VI	O 687694	78		V
625.	687690	687697	O 687696	Begunjska ul. VII	Z HŠ 50	67		V
626.	687700	687702	O 686264	Kebetova ul. 3	Z HŠ 3	30		V
627.	687700	687703	O 686264	Kebetova ul. 9	Z HŠ 9	99		V
628.	687700	687704	O 687688	Kebetova ul. 11	Z HŠ 11	79		V
629.	687700	687705	C 183500	C. Kokrškega odreda	O 686097	102		V
630.	687700	687706	C 183510	C. Kokrškega odreda-stadion	Z stadi.	172		V
631.	687710	687711	O 687712	Nazorjeva ul.-bloki	Z HŠ 10	48		V
632.	687710	687712	C 186400	Nazorjeva ul. 6	Z HŠ 6	144		V
633.	687720	687722	C R2 410	Kidričeva c.-toplarna	Z N.H.	64		V
634.	687720	687723	C R2 410	Kidričeva c.-OŠ Helene Puhar	Z HŠ 51	72		V
635.	687720	687724	C 186620	Kidričeva ul. 63	Z HŠ 63	127		V
636.	687720	687725	C 186620	Kidričeva c.-FOV	Z HŠ 55a	78		V
637.	687720	687726	C 186620	Kidričeva c.-ESIC	Z HŠ 65	165		V
638.	687720	687727	C R2 410	Kidričeva c. I	C R2 410	176		V
639.	687720	687728	C 186620	Kidričeva c. II	O 687727	147		V
640.	687750	687751	O 685332	Sp. Besnica VI	O 685341	68		V
641.	687750	687752	O 685341	Sp. Besnica VII	O 685351	196		V
642.	687760	687761	O 685351	Sp. Besnica VIII	O 685341	184		V
643.	687770	687771	C 183050	Trstenik VII	Z HŠ 37	303		V
644.	687770	687772	C 183050	Trstenik-Verlič	Z HŠ 37b	292		V
645.	687800	687801	C 251010	Hrastje I	C 251010	661		V
646.	687810	687811	C 251010	Hrastje II	Z HŠ 13	356		V
647.	687810	687812	O 687811	Hrastje-povezava zg. del	O 687801	22		V
648.	687820	687821	C 251010	Hrastje III	Z KS H.	152		V
649.	687830	687831	C 251010	Hrastje IV	Z HŠ 176a	232		V
650.	687840	687841	C 251010	Hrastje V	Z N.H.	183		V
651.	687850	687851	C 251010	Hrastje VI	Z HŠ 146a	120		V
652.	687860	687861	C 251010	Hrastje VII	Z HŠ 136	116		V
653.	687870	687871	C 251010	Hrastje VIII	Z HŠ 136a	240		V
654.	687880	687881	C 251010	Hrastje IX	Z HŠ 115	164		V
655.	687890	687891	C 251010	Hrastje X	Z HŠ 87a	212		V
656.	687900	687901	C 251010	Hrastje XI	Z HŠ 97	110		V
657.	687910	687911	C 251010	Hrastje XII	Z HŠ 86	212		V
658.	687920	687921	C 251010	Hrastje XIII	Z HŠ 67	260		V
659.	687930	687931	C R1 210	Voge I	C R1 210	323	289 Šenčur	V
660.	687940	687941	O 687931	Voge II	O 687931	203	23 Šenčur	V
661.	687940	687942	O 687941	Voge III	Z HŠ 454	85		V
662.	687940	687943	O 687941	Voge IV	Z HŠ 448	47		V
663.	687950	687951	O 687931	Voge V	O 687931	503		V
664.	687950	687952	O 687951	Voge VI	Z HŠ 544	38		V
665.	687950	687953	O 687951	Voge VII	Z N.H.	36		V
666.	687950	687954	O 687951	Voge VIII	Z N.H.	42		V
667.	687950	687955	O 687951	Voge IX	Z N.H.	89		V
668.	687950	687956	O 687951	Voge X	Z HŠ 538	25		V

669.	687950	687957	O 687951	Voge XI	Z N.H.	59	V
670.	687950	687958	O 687951	Voge XII	Z N.H.	58	V
671.	687950	687959	O 687951	Voge XIII	Z HŠ 531	43	V
672.	687960	687961	O 687951	Voge XIV	Z HŠ 517	56	V
673.	687960	687962	O 687951	Voge XV	Z HŠ 525	63	V
674.	687960	687963	O 687951	Voge XVI	Z HŠ 522	40	V
675.	688010	688011	C R2 410	C. čez K. polje-mimo vrtnarije	C R2 412	1.217	V
676.	688020	688021	O 686112	Zlato polje-SPIZ I	Z HŠ 2d	198	V
677.	688020	688022	O 688021	Zlato polje-SPIZ II	Z HŠ 2c	148	V
678.	688020	688023	O 688022	Zlato polje-SPIZ III	O 688021	35	V
679.	688020	688024	O 688022	Zlato polje-SPIZ IV	Z HŠ 3	34	V
680.	688030	688031	O 686111	Zlato polje III	O 686112	135	V
681.	688030	688032	O 688031	Zlato polje IV	Z HŠ 11b	70	V
682.	688030	688033	O 688031	Zlato polje V	Z HŠ 14c	107	V
683.	688040	688041	O 685981	Pot na Šmarjetno-mimo kapele	Z razcep	654	V
684.	688040	688042	O 685981	Cicibanova ul. 7	Z HŠ 7	158	V
685.	688050	688051	O 685981	Pot v Torklo	Z HŠ 6	414	V
686.	688050	688052	O 685981	Pod gradom	Z HŠ 8	147	V
687.	688060	688061	O 685981	Na Vinograde	Z HŠ 4	880	V
688.	688070	688071	O 688061	Pot na Jošta 61	Z HŠ 61	71	V
689.	688070	688072	O 685981	Ješetova ul. 89	Z HŠ 89	126	V
690.	688070	688073	O 685981	Ješetova ul. 77	Z HŠ 77	143	V
691.	688070	688074	C 183760	Ješetova ul. 59	Z HŠ 59	83	V
692.	688070	688075	C 186570	Pševska c. I	Z HŠ 38	116	V
693.	688070	688076	C 186570	Pševska c. II	C 183010	108	V
694.	688070	688077	O 688078	Zlatnarjeva pot 6	Z HŠ 6	70	V
695.	688070	688078	C 186570	Zlatnarjeva pot 11	Z HŠ 11	144	V
696.	688080	688081	C 183010	Škofjeloška c. 48	Z HŠ 48	104	V
697.	688090	688091	C 183440	Škofjeloška c. 92	Z HŠ 92	142	V
698.	688090	688092	O 688091	Škof. c. 90-Ješetova ul. 2	C183011	120	V
699.	688100	688101	O 688102	Nartnikova ul. 7	Z HŠ 7	96	V
700.	688100	688102	C 183010	Stražišče-Nartnikova ul.	C R2 412	132	V
701.	688110	688111	O 688102	Žeškova ul. 5	Z HŠ 5	83	V
702.	688120	688121	C 183450	C. na Šmarjetno goro	Z HŠ 6	2.055	V
703.	688130	688131	C 183440	Pot v Bitnje-Bantale	Z HŠ 26	281	V
704.	688140	688141	C 183440	Pot v Bitnje-pri HŠ 13	C 187200	96	V
705.	688150	688151	C 187200	Pot v Bitnje-Križnarjevo p.	Z HŠ 12	130	V
706.	688160	688161	C 183440	Pot v Bitnje-krožna	C 187200	351	V
707.	688170	688171	C 183440	Pot v Bitnje-pri HŠ 152	C 187200	231	V
708.	688170	688172	C 187200	Pot v Bitnje-Bantale	O 686146	354	V
709.	688180	688181	C R2 410	Bleiweisova c.-Veliki hrib IV	Z HŠ 102	139	V
710.	688180	688182	O 688181	Bleiweisova c.-Veliki hrib V	Z HŠ 108	94	V
711.	688190	688191	C R2 410	Bleiweisova c.-Veliki hrib II	Z HŠ 90	87	V
712.	688200	688201	C R2 410	Bleiweisova c.-Veliki hrib III	Z HŠ 72	111	V
713.	688210	688211	C 183510	C. na Rupo I	Z HŠ 22	71	V
714.	688210	688212	C 187300	Kuratova ul. 14	Z HŠ 14	81	V
715.	688210	688213	C 187300	Kuratova ul. 36	Z HŠ 36	74	V
716.	688210	688214	C 187300	Kuratova ul. 39	Z HŠ 39	110	V
717.	688220	688221	C 183510	Dežmanova ul.	C 187320	242	V
718.	688230	688231	C 183510	Okornova ul.	C 187320	206	V
719.	688240	688241	C 183510	C. na Rupo II	Z HŠ 29	72	V
720.	688250	688251	C 183510	C. na Rupo III	Z HŠ 41a	132	V
721.	688250	688252	C 183510	Galetova ul. 2	Z HŠ 2	122	V
722.	688260	688261	C 183510	Snediceva ul.	C 187320	186	V
723.	688270	688271	C 183080	Dolžanova pot	Z HŠ 8	309	V
724.	688280	688281	O 688292	Partizanska pot 12a	Z HŠ 12a	73	V
725.	688290	688291	O 688292	Partizanska pot 6	Z HŠ 6	83	V
726.	688290	688292	C 187410	Partizanska pot-Čukova jama	Z HŠ 17	611	V
727.	688300	688301	C 187410	C. na Belo	Z HŠ 13	180	V
728.	688310	688311	C R2 410	Golniška c. 7	Z HŠ 7	65	V
729.	688320	688321	O 688322	Pestotnikova ul. 26	Z HŠ 26	70	V
730.	688320	688322	C R2 410	Pestotnikova ul. 21	Z HŠ 21	171	V
731.	688330	688331	C R2 410	Golniška cesta I	Z HŠ 12	79	V
732.	688340	688341	C 685720	Nedeljska vas	O 688344	159	V
733.	688340	688342	C 685720	Benedičičeva pot	O 688344	143	V
734.	688340	688343	C R2 410	Dolenčeva pot	O 688345	222	V
735.	688340	688344	O 688345	Zagrajškova ul. I	Z HŠ 27	266	V
736.	688340	688345	C 388340	Zagrajškova ul. II	O 688341	196	V



737.	688350	688351	C R2 410	Golniška cesta II	Z HŠ 20	65	V
738.	688360	688361	C R2 410	Golniška cesta III	Z HŠ 41	99	V
739.	688370	688371	C R2 410	Golniška cesta IV	Z HŠ 55	82	V
740.	688380	688381	C 685720	Golniška cesta V	Z HŠ 69	144	V
741.	688390	688391	C 685720	Štefetova ul.	O 688392	364	V
742.	688390	688392	C R2 410	Mlaška cesta	C 685720	505	V
743.	688400	688401	O 688392	Na Griču I	Z HŠ 17	224	V
744.	688400	688402	O 688401	Na Griču II	Z HŠ 40	113	V
745.	688410	688411	O 688392	Mlaška c. 93	Z HŠ 93	127	V
746.	688420	688421	C 685720	Na Griču III	Z HŠ 12	108	V
747.	688430	688431	C 685720	Mlaka-novo naselje I	Z N.H.	167	V
748.	688430	688432	O 688431	Mlaka-novo naselje II	Z HŠ 83	123	V
749.	688430	688433	O 688431	Mlaka-novo naselje III	Z HŠ 88	135	V
750.	688440	688441	C 685720	Na Griču (Mlaška c.) I	Z HŠ 69	164	V
751.	688440	688442	O 688441	Na Griču (Mlaška c.) II	Z HŠ 64	33	V
752.	688440	688443	O 688441	Na Griču (Mlaška c.) III	Z HŠ 67	46	V
753.	688450	688451	C 685720	Pot na Zelenec I	Z HŠ 8	129	V
754.	688450	688452	C 685720	Pot na Zelenec II	Z HŠ 40	41	V
755.	688450	688453	C 685720	Pot na Zelenec III	Z HŠ 57	71	V
756.	688450	688454	C 685720	Pot na Zelenec IV	Z HŠ 39	139	V
757.	688450	688455	C 685720	Pot na Zelenec V	Z HŠ 19	96	V
758.	688460	688461	C R2 410	Oretnekova pot I	O 688391	313	V
759.	688460	688462	O 688461	Oretnekova pot II	O 688461	90	V
760.	688470	688471	C R2 410	Golniška cesta-za lekarno I	Z HŠ 95	132	V
761.	688470	688473	O 688471	Golniška cesta-za lekarno II	Z HŠ 81	35	V
762.	688480	688481	C 183090	Konjederec-trim steza	Z HŠ 114	410	V
763.	688490	688491	C 187170	Struževo-strelišče	Z strel.	761	V
764.	688500	688501	C 187170	Struževo 47	Z HŠ 47	125	V
765.	688510	688511	C 187170	Struževo-ob železnici I	C 187170	400	V
766.	688510	688512	O 688511	Struževo-ob železnici II	Z HŠ 47f	198	V
767.	688520	688521	C R2 412	Ljubljanska c. 19b	Z HŠ 19b	129	V
768.	688520	688522	C R2 412	Povezava Remont Labore	C 251040	128	V
769.	688530	688531	C 187750	Zadružna ul.-Jezerska c.	C 183180	113	V
770.	688540	688541	C 183550	Jelenčeva ul.	C 183530	250	V
771.	688550	688551	C 183180	Kurirska pot	C 183530	159	V
772.	688560	688561	O 688551	Kokrški log I	Z HŠ 3a	241	V
773.	688560	688562	O 688561	Kokrški log-Z. krak	O 688551	63	V
774.	688560	688563	O 688561	Kokrški log II	Z HŠ 8	97	V
775.	688560	688564	O 688561	Kokrški log III	C 183530	154	V
776.	688570	688571	C 183550	Krašanova ul.	Z HŠ 23	178	V
777.	688580	688581	C 183180	Jezerska c. III	Z HŠ 62b	114	V
778.	688590	688591	O 688581	Jezerska c. IV	Z HŠ 60b	66	V
779.	688600	688601	C 183180	Jezerska c. V	Z HŠ 56a	159	V
780.	688600	688602	C 183180	Šuceva ul.	C 183560	299	V
781.	688610	688611	O 688602	Šuceva ul. 15	Z HŠ 15	62	V
782.	688620	688621	O 688602	Šuceva ul. 10	Z HŠ 10	72	V
783.	688630	688631	C 183180	Jezerska c.-mimo HŠ 78b	C R1 210	780	V
784.	688640	688641	C 183180	Jezerska c. VI	Z HŠ 74c	117	V
785.	688650	688651	C 183180	Jezerska c.-pri HŠ 94	Z razcep	189	V
786.	688660	688661	C 183180	Jezerska c. VII	Z HŠ 104a	82	V
787.	688670	688671	C 183180	Jezerska-mimo gostilne	Z HŠ 93c	49	V
788.	688680	688681	C 187930	Kalinškova ul.-krožna	C 187930	201	V
789.	688680	688682	O 688681	Kalinškova ul. 17	Z HŠ 17	36	V
790.	688690	688691	C 187930	Kalinškova ul. 31	Z HŠ 31	60	V
791.	688700	688701	C 183400	Ručigajeva c. II	C 183180	288	V
792.	688710	688711	O 688712	Smledniška c.-naselje Iskra II	O 688711	301	V
793.	688710	688712	C 251010	Smledniška c.-naselje Iskra I	C 251010	288	V
794.	688720	688721	O 688742	Smledniška c.-Šmidova ul.	Z HŠ 132	104	V
795.	688730	688731	O 688742	Smledniška c. 124	Z HŠ 124	53	V
796.	688740	688741	O 688742	Smledniška c. 122	Z HŠ 122	43	V
797.	688740	688742	C 251010	Pot v gozdčku-Luznar	Z HŠ 144	337	V
798.	688750	688751	O 688782	Gregoričeva ul. 21	Z HŠ 21	50	V
799.	688760	688761	O 688783	Retljeva ul. 11	Z HŠ 11	95	V
800.	688770	688771	O 688782	Šmidova ul. 15	Z HŠ 15	146	V
801.	688770	688772	O 688771	Šmidova ul. 8	Z HŠ 8	114	V
802.	688770	688773	O 688771	Šmidova ul. 3	Z HŠ 3	68	V
803.	688780	688781	C 251010	Smledniška c. 82	Z HŠ 82	101	V
804.	688780	688782	C 251010	Gregoričeva ul.	Z HŠ 31	244	V

805.	688780	688783	C 183700	Retljeva ul.	O 688782	198		V
806.	688790	688791	O 686253	Pintarjeva ul.	O 688801	238		V
807.	688800	688801	O 688821	Staretova ul. I	C 183700	189		V
808.	688800	688802	O 688801	Staretova ul. II	C 183700	116		V
809.	688800	688803	C 183700	Staretova ul. 58	Z HŠ 58	282		V
810.	688800	688804	O 688803	Staretova ul. 46	Z HŠ 46	46		V
811.	688800	688805	O 688803	Staretova ul. 40	Z HŠ 40	43		V
812.	688810	688811	C 183080	C. na Brdo	C 183090	221		V
813.	688820	688821	O 686251	Staretova ul.-mimo cerkve	C 183700	307		V
814.	688830	688831	O 686251	Smledniška c. 11	Z HŠ 11	66		V
815.	688840	688841	O 686251	Smledniška c. 16	Z HŠ 16	67		V
816.	688850	688851	O 686251	Mlekarska ul.	O 686251	291		V
817.	688850	688852	O 688851	Mlekarska ul. 9	Z HŠ 9	64		V
818.	688880	688881	O 686251	Smledniška c. 9	Z HŠ 9	120		V
819.	688890	688891	O 686251	Staretova ul.-ob g. Krtina	O 686251	228		V
820.	688890	688893	O 686251	Smledniška c.-Čirče	C 183700	129		V
821.	688900	688901	O 686251	Nadižarjeva ul.	O 688801	227		V
822.	688910	688911	C 183700	Čirče	Z HŠ 43	168		V
823.	688920	688921	C 183700	Grmičeva ul. 27	Z HŠ 43	59		V
824.	688930	688931	C 251040	Sorška ul. I	C 187160	287		V
825.	688930	688932	O 688931	Sorška ul. II	Z HŠ 15	86		V
826.	688930	688936	O 688931	Sorška ul. III	Z HŠ 5	59		V
827.	688940	688941	C 187160	Kališka ul. I	O 688941	190		V
828.	688940	688942	O 688941	Kališka ul. II	O 688941	127		V
829.	688940	688943	O 688941	Kališka ul. III	O 688942	124		V
830.	688940	688944	O 688941	Kališka ul. IV	Z HŠ 8	186		V
831.	688950	688951	C 187160	Grintovška ul. I	C 187160	265		V
832.	688950	688952	O 688951	Grintovška ul. II	O 688951	63		V
833.	688950	688953	O 688951	Grintovška ul. III	O 688952	68		V
834.	688950	688954	O 688951	Grintovška ul. IV	O 688951	132		V
835.	688950	688955	O 688951	Grintovška ul. V	O 688951	115		V
836.	688960	688961	C 187160	Kriška ul. I	O 688964	260		V
837.	688960	688962	O 688961	Kriška ul. II	O 688961	73		V
838.	688960	688963	O 688962	Kriška ul. III	O 688961	131		V
839.	688960	688964	O 688961	Kriška ul. IV	O 688961	147		V
840.	688970	688971	C 187160	Storžiška ul. I	C 187160	239		V
841.	688970	688972	O 688971	Storžiška ul. II	O 688971	89		V
842.	688970	688973	O 688971	Storžiška ul. III	O 688972	48		V
843.	688970	688975	O 688971	Storžiška ul. IV	O 688971	102		V
844.	688980	688981	C 187160	Triglavska ul. I	Z HŠ 13	84		V
845.	688980	688982	O 688981	Triglavska ul. II	O 688981	64		V
846.	688990	688991	C 187160	Zariška ul. I	O 688991	264		V
847.	688990	688993	O 688991	Zariška ul. II	O 688991	55		V
848.	688990	688994	O 688991	Zariška ul. III	O 688991	68		V
849.	688990	688995	O 688991	Zariška ul. IV	O 688991	100		V
850.	751370	751371	C R2 413	Zbilje-Podreča	C 251040	694	469 Medvode	V
851.	826820	826821	C 326020	Sp. Bela-Hraše-Tatinec	C 326020	951	1.443 Preddvor	V
852.	826870	826871	O 326061	Hraše-Čadovlje	O 183061	1042	989 Preddvor	V
853.	902380	902382	C 401380	Trata-Žabnica	C 401070	677	1.354 Škofja Loka	V
854.	902840	902841	C R1 210	Dorfarje-Šutna	C 183030	79	242 Škofja Loka	V
855.	928260	928261	C 183111	LC 111-Novake	Z HŠ 4	54	809 Tržič	V

V – vsa vozila, B – kolesarji in pešci

Skupna dolžina javnih poti (JP) v Mestni občini Kranj znaša 203.940 m (203.940 km).

## 6. člen

V odloku se 10. člen spremeni tako, da se glasi:

### »10. člen

H kategorizaciji občinskih cest, določenih s tem odlokom, so bila v skladu z določili Uredbe o merilih za kategorizacijo javnih cest (Uradni list RS, št. 49/97, 113/09 in 109/10) pridobljena mnenja Direkcije RS za ceste št. 37162-3/2012-162(507) z dne 8. 6. 2012, št. 37162-3/2016-157(507) z dne 10. 8. 2016, št. 37162-3/2016-198(507) z dne 22. 11. 2016, št. 37162-3/2018-202(507) z dne

dne 17. 12. 2018, št. 37162-4/2019-34(507) z dne 14. 10. 2019, št. 37162-3/2020-52 (507) z dne 05. 03. 2020, št. 007-1/2021-15-402101 z dne 13. 04. 2022 in 37162-3/2023-318 (509) z dne 29. 12. 2023.«

## 7. člen

Ta Odlok začne veljati petnajsti dan po objavi v Uradnem listu Republike Slovenije.

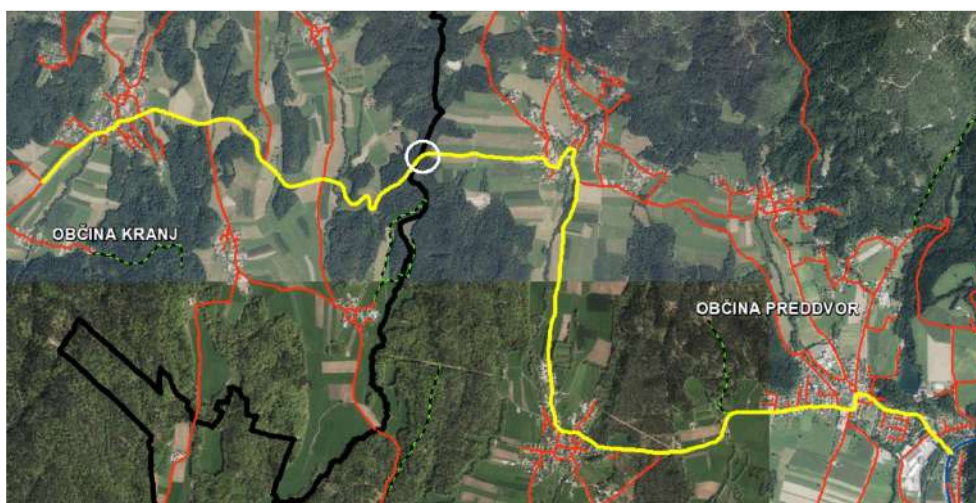
Številka:

Kranj, dne \_\_. \_\_. \_\_\_\_

Župan  
Mestne občine Kranj  
Matjaž Rakovec l. r.

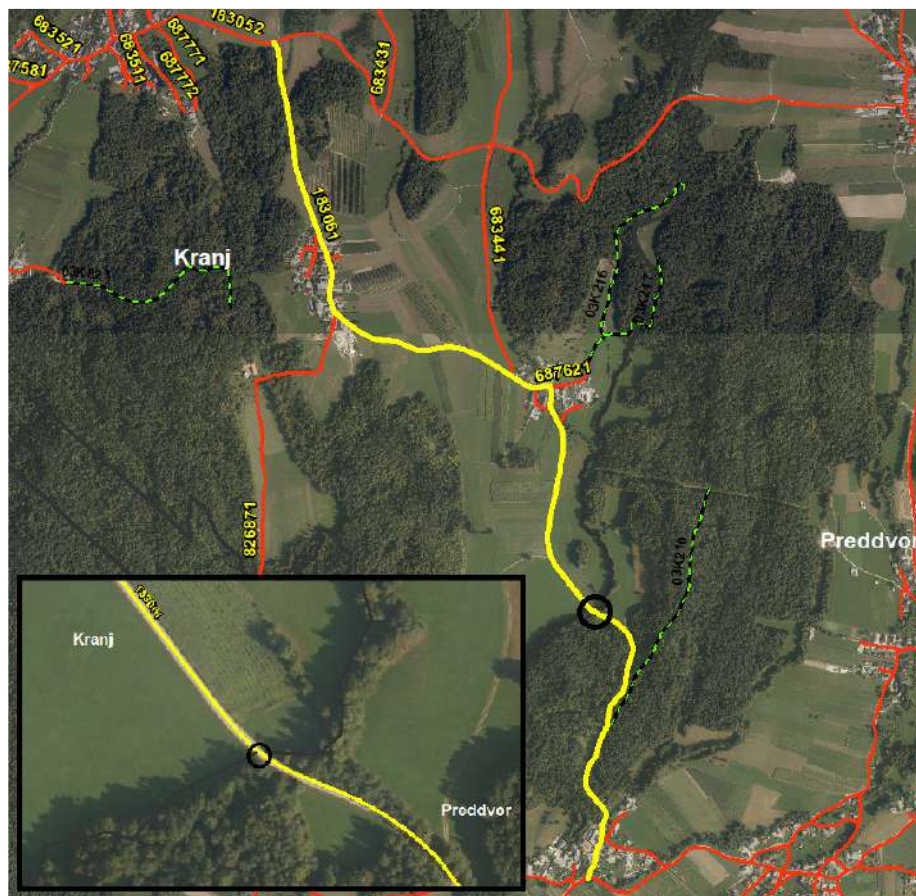
Uskladitev mejnega odseka LC 183052 (Trstenik-Bašelj-Preddvor-Tupaliče), ki se začne na LC 183101 (Tenetiše-Trsten) v Mestni občini Kranj in se zaključi na R1 210 (Zgornje Jezersko - Predvor - Kranj - Škofja Loka - Gorenja vas - Cerčno - Želin in Škofja Loka - Jepca) v Občini Preddvor. (Priloga: Uskladitveni obrazec z Občino Preddvor).

Predlagan potek odseka LC 183052:



Uskladitev mejnega odseka LC 183061 (Trstenik-Sp. Bela), ki se začne na LC 183052 (Trstenik-Bašelj-Preddvor) v Mestni občini Kranj in se zaključi na LC 326021 (Preddvor-Kokrica) v Občini Preddvor. (Priloga: Uskladitveni obrazec z Občino Preddvor).

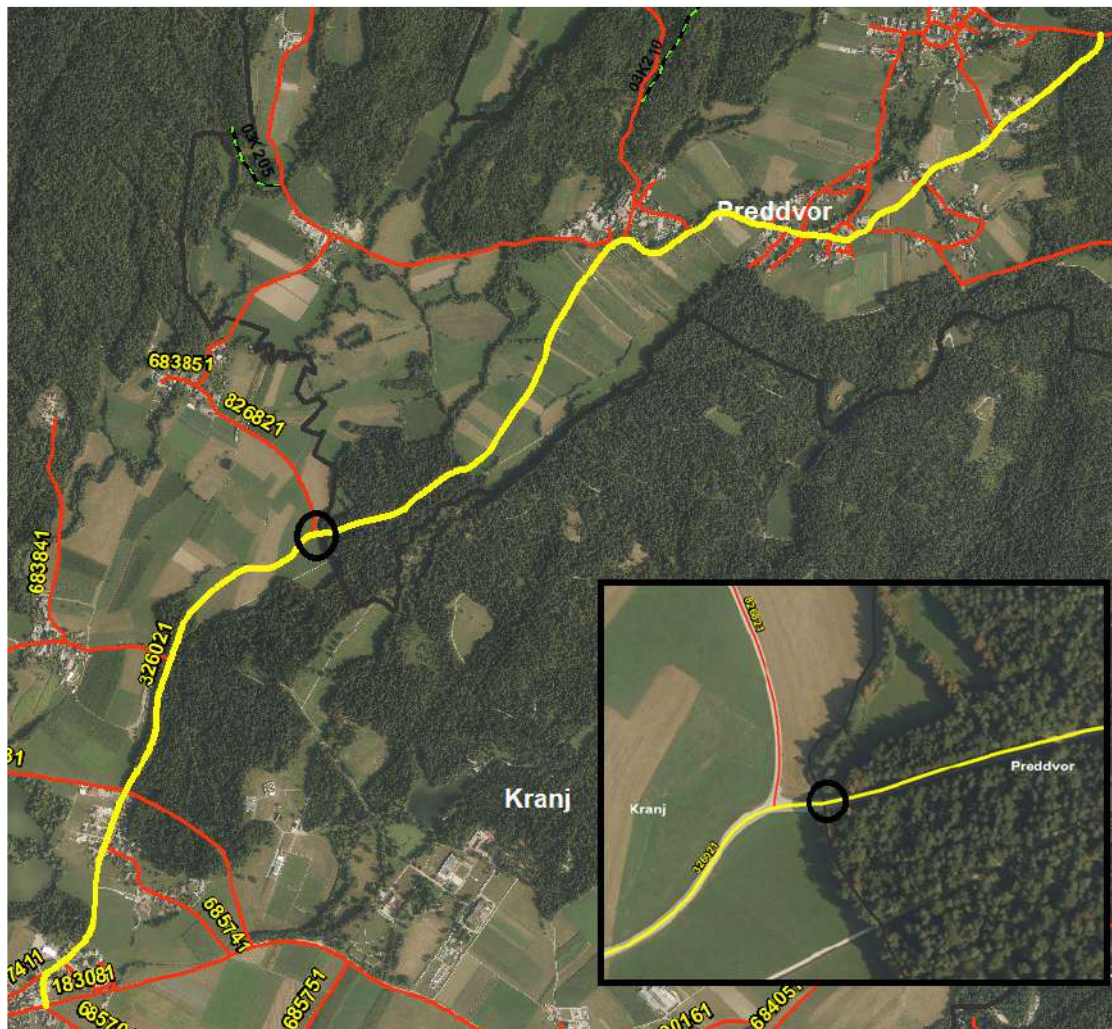
Predlagan potek odseka LC 183061:





Uskladitev mejnega odseka LC 326021 (Srednja Bela-Kokrica), mi se začne na LC 326022 (Preddvor-Srednja Bela) v Občini Preddvor in se zaključa na LC 183081 (Kokrica-Brdo-Britof) v Mestni občini Kranj. (Priloga: Uskladitveni obrazec z Občino Preddvor).

Predlagan potek odseka LC 326021:

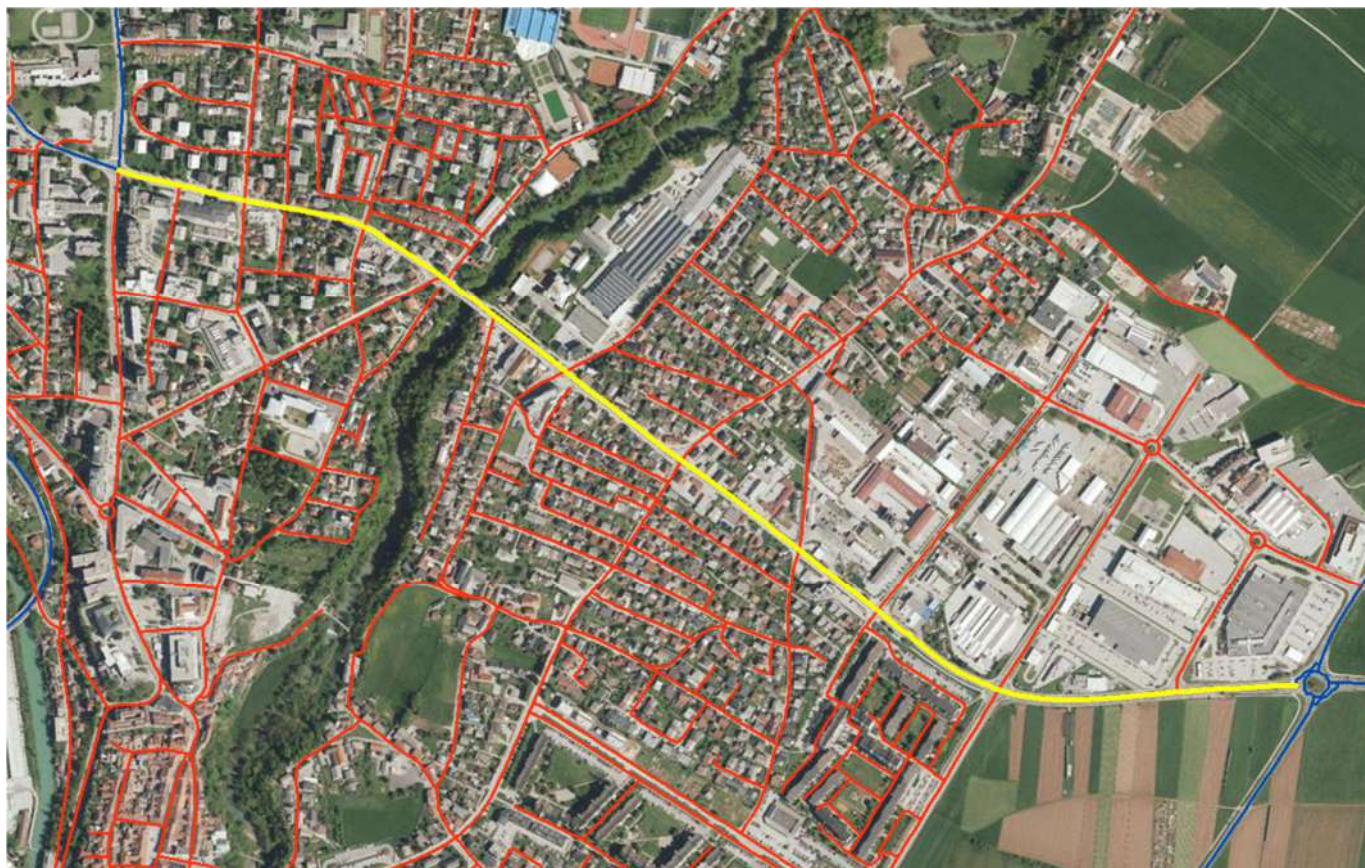




Na podlagi predloga mestnega sveta Mestne občine Kranj se predlaga prekategorizacija odseka LG 183401 (Oldhamska-C. S. Žagarja) iz glavne mestne ceste (LG) v zbirno mestno cesto (LZ). Številka odseka in preostali atributi omenjenega odseka ostanejo nespremenjeni, spremeni se zgolj podkategorija (iz »LG« v »LZ«) in uskladi dolžina.

Razlogi in cilj, zakaj se predlagana prekategorizacija izvaja, so podrobno navedeni v prilogi 8. seje mestnega sveta zbranih pobud za spremembo Odloka o kategorizaciji občinskih cest v Mestni občini Kranj ([Priloga: Pobuda 8. seje mestnega sveta Mestne občine Kranj](#)).

Predlagana prekategorizacija odseka LG 183401 v LZ 183401:

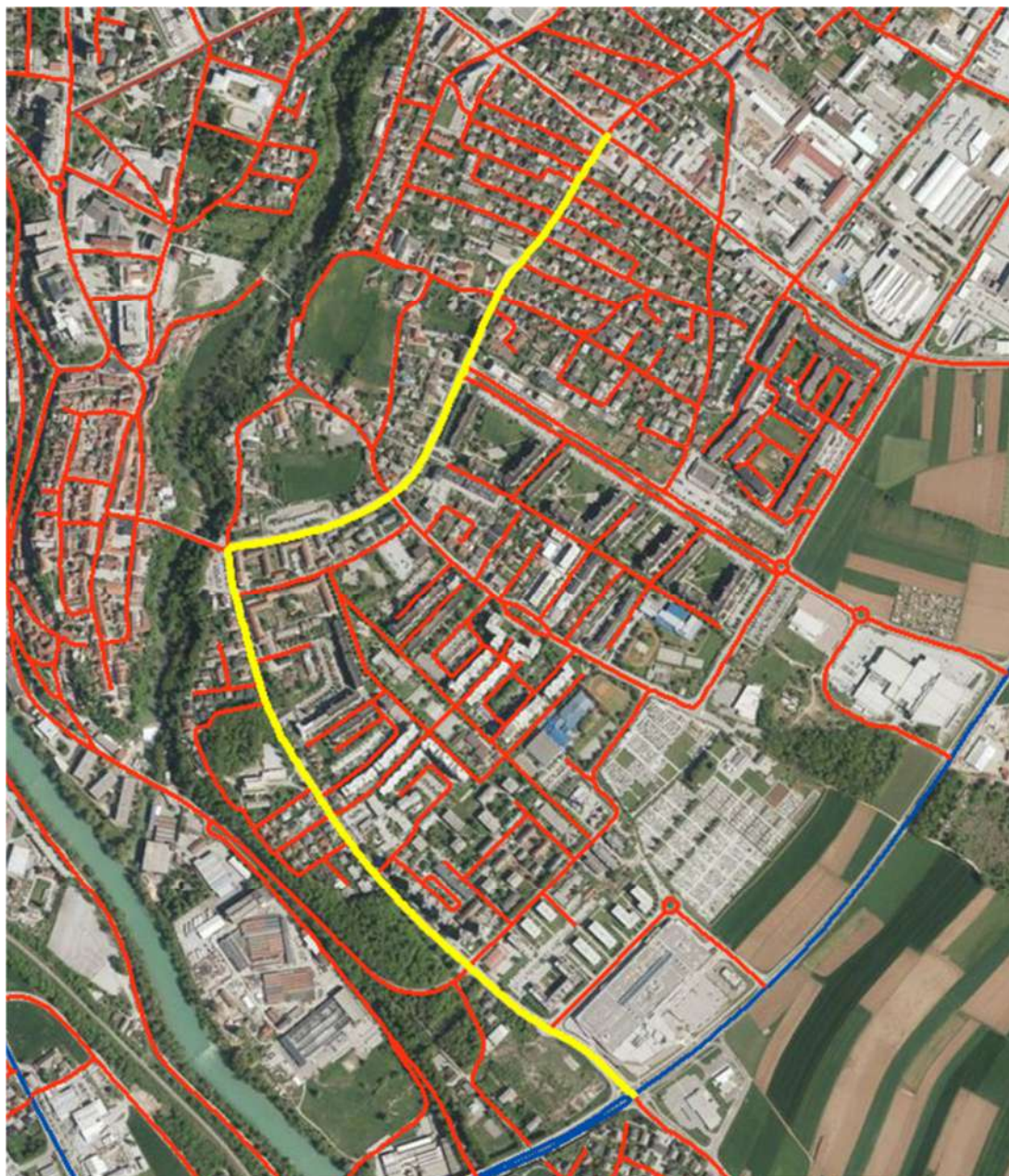




Na podlagi predloga mestnega sveta Mestne občine Kranj se predlaga prekategorizacija odseka LG 183402 (Likozarjeva-C. 1. maja) iz glavne mestne ceste (LG) v zbirno mestno cesto (LZ). Številka odseka in preostali atributi omenjenega odseka ostanejo nespremenjeni, spremeni se zgolj podkategorija (iz »LG« v »LZ«).

Razlogi in cilj, zakaj se predlagana prekategorizacija izvaja, so podrobno navedeni v prilogi 8. seje mestnega sveta zbranih pobud za spremembo Odloka o kategorizaciji občinskih cest v Mestni občini Kranj [Priloga: Pobuda 8. seje mestnega sveta Mestne občine Kranj](#)).

Predlagana prekategorizacija odseka LG 183402 v LZ 183402:





Uskladitev poteka odseka LZ 183491 (Slovenski trg-Gregorčičeva ul.) na območju krožišča »Bitcoin«.

Uskladitev poteka odseka LZ 183491 na območju krožišča:



Poteka odseka LZ 183491 na območju krožišča pred uskladitvijo:



Na podlagi predloga mestnega sveta Mestne občine Kranj se predlaga prekategorizacija odseka LG 183501 (Cesta Staneta Žagarja) iz glavne mestne ceste (LG) v zbirno mestno cesto (LZ). Številka odseka in preostali atributi omenjenega odseka ostanejo nespremenjeni, spremeni se zgolj podkategorija (iz »LG« v »LZ«) in potek odseka na območju krožišča »Bitcoin« ter posledično dolžina.

Razlogi in cilj, zakaj se predlagana prekategorizacija izvaja, so podrobno navedeni v prilogi 8. seje mestnega sveta zbranih pobud za spremembo Odloka o kategorizaciji občinskih cest v Mestni občini Kranj Priloga: Pobuda 8. seje mestnega sveta Mestne občine Kranj).

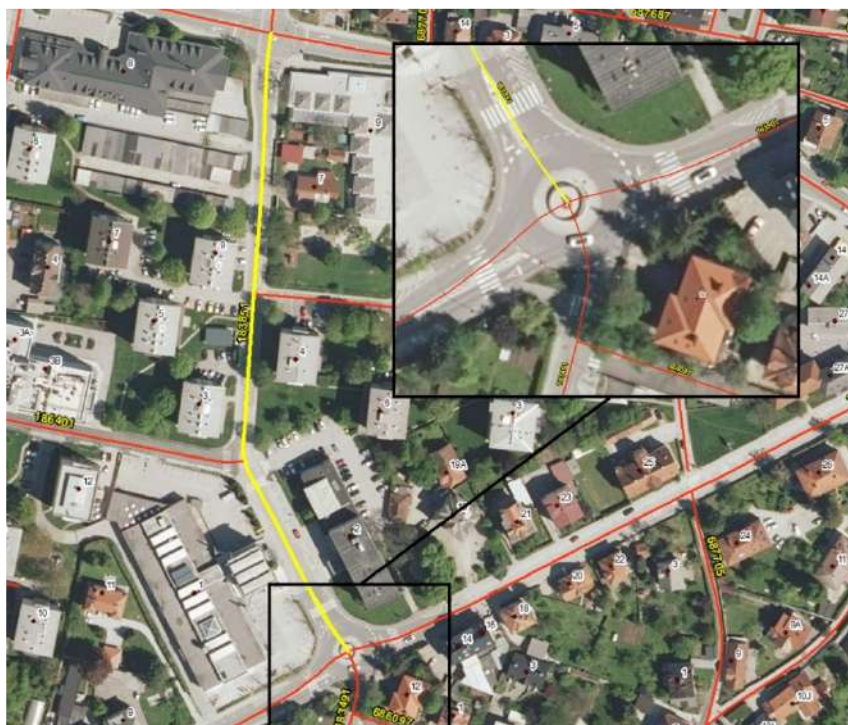
Predlagana prekategorizacija odseka LG 183501 v LZ 183501:



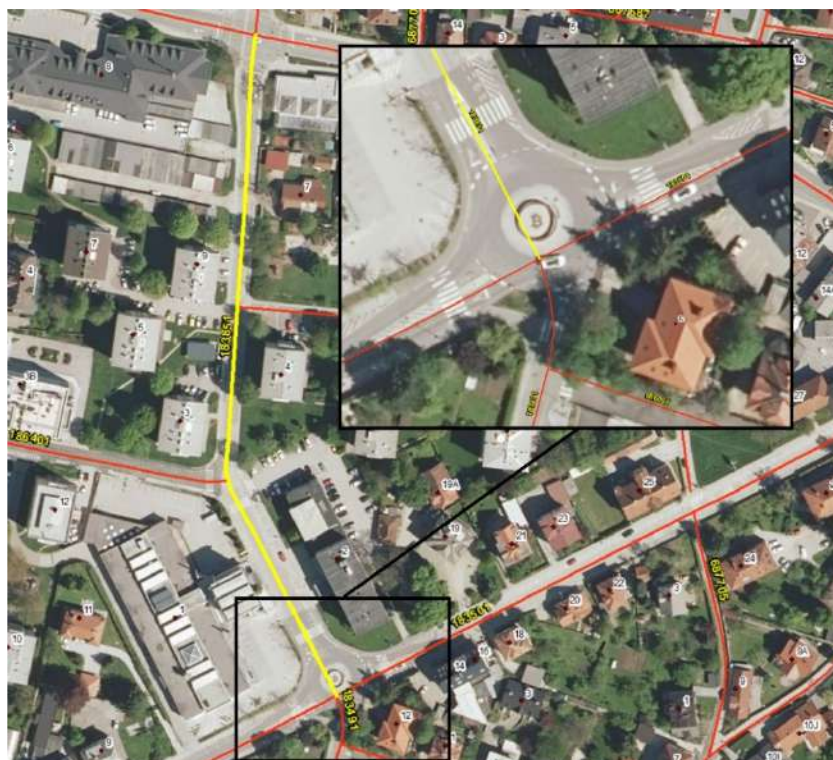


Uskladi se potek odseka LK 183851 (Zoisova ulica) na območju krožišča »Bitcoin« in uskladitev dolžine odseka.

Usklajen potek odseka LK 183851:



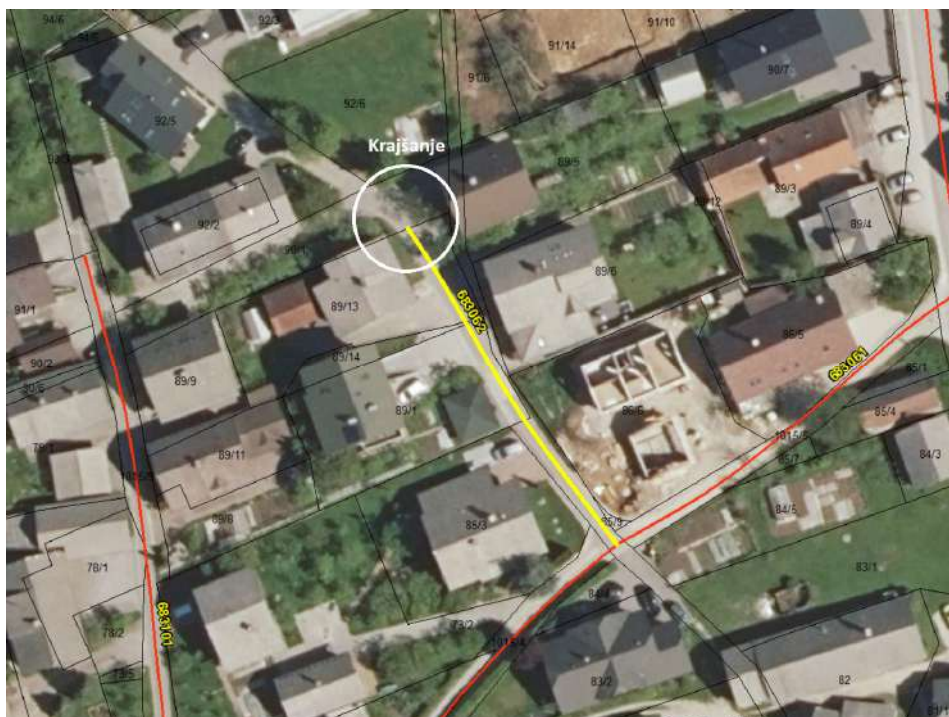
Potek odseka LK 183851 pred spremembo:



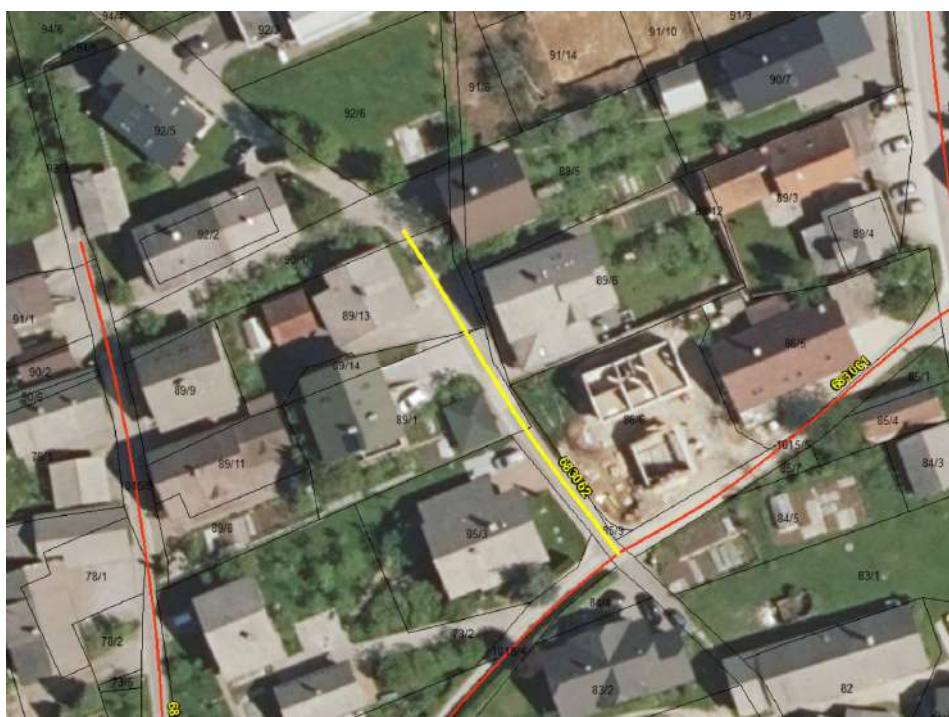


Predlaga se krajšanje odseka JP 683062 (Podreča 51) na koncu parcele 89/13 (k. o. 2140 – Podreča). Krajšanje se izvede na osnovi usklajene evidence dejanske rabe zemljišč.

Predlagano krajšanje odseka JP 683062:



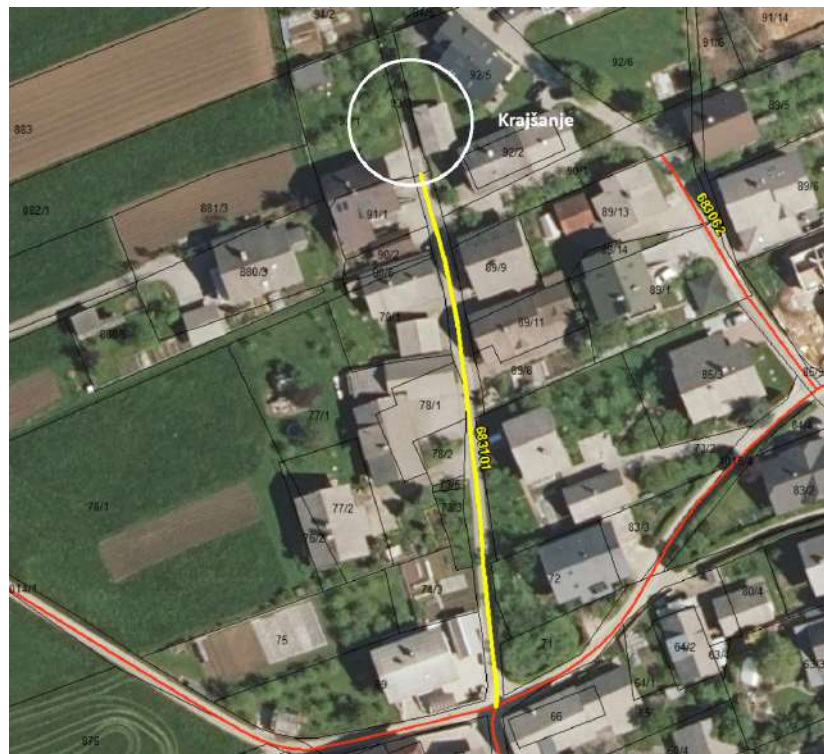
Potek odseka JP 683062 pred predlagano spremembo:



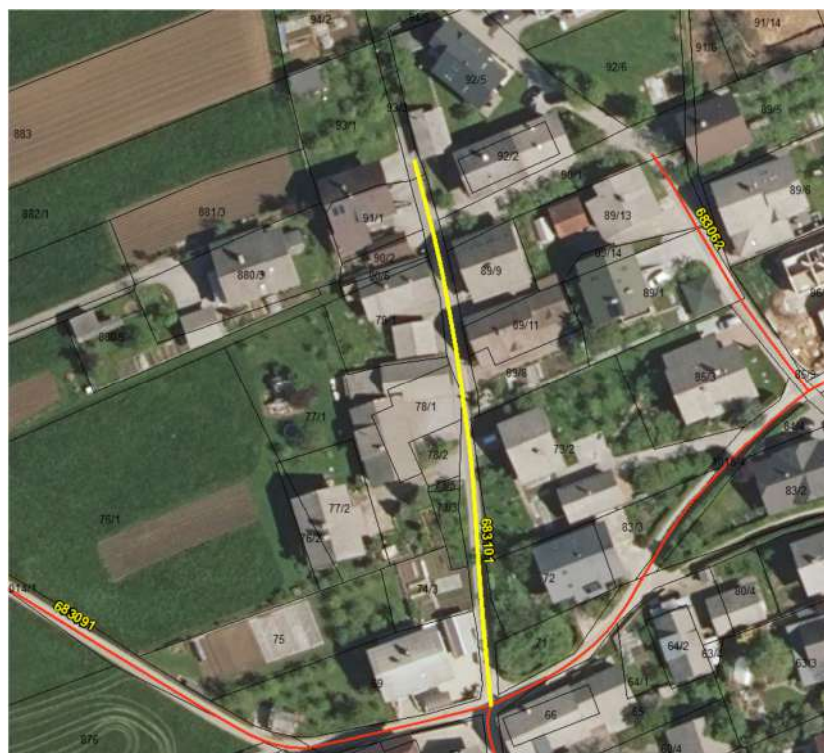


Predlaga se krajšanje odseka JP 683101 (Podreča 50) na koncu parcele št. 1015/9 (k. .o. 2140 – Podreča). Krajšanje se izvede na osnovi usklajene evidence dejanske rabe zemljišč.

Predlagano krajšanje odseka JP 683101:



Potek odseka JP 683101 pred predlagano spremembo:



Predlaga se krajšanje odseka JP 683291 (Jama 11) na koncu parcele št. 504 (k. o. 2137 – Jama). Krajšanje se izvede na osnovi usklajene evidence dejanske rabe zemljišč.

Predlagano krajšanje odseka JP 683291:



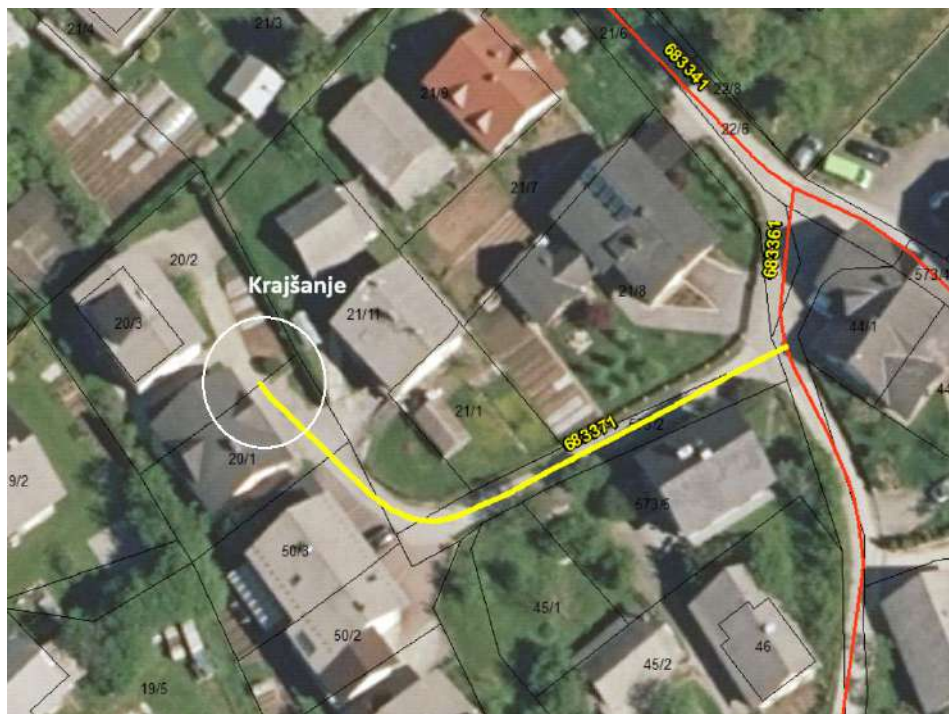
Potek odseka JP 683291 pred predlagano spremembo:



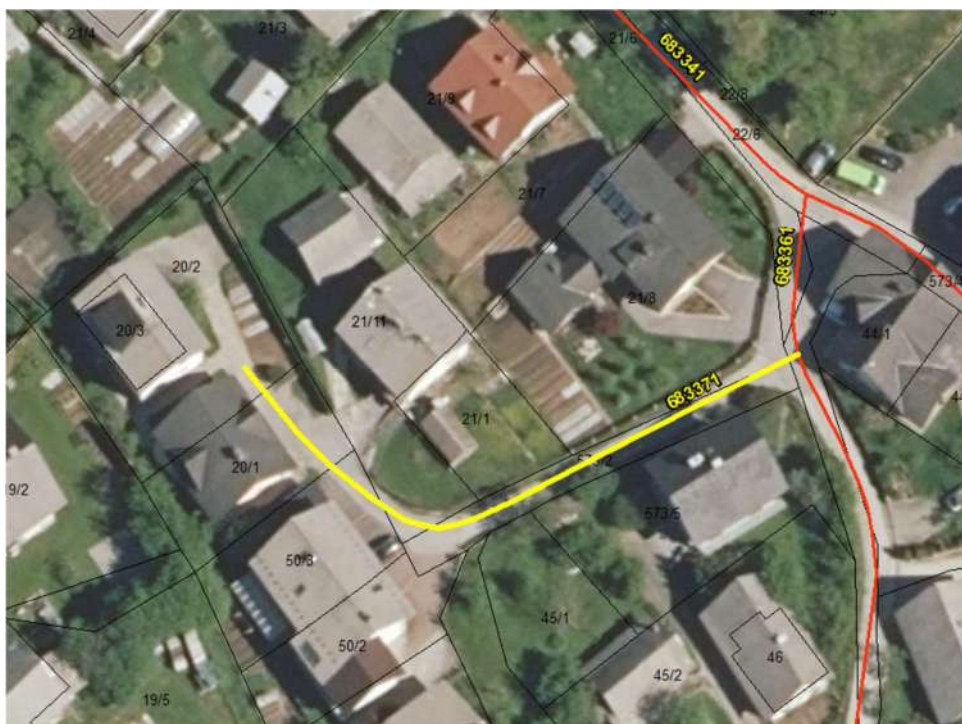


Predlaga se krajšanje odseka JP 683371 (Breg V) na koncu asfalta oziroma na koncu parcele št. 20/1 (k. o. 2136 – Breg ob Savi). Krajšanje se izvede na osnovi usklajene evidence dejanske rabe zemljišč.

Predlagano krajšanje odseka JP 683371:

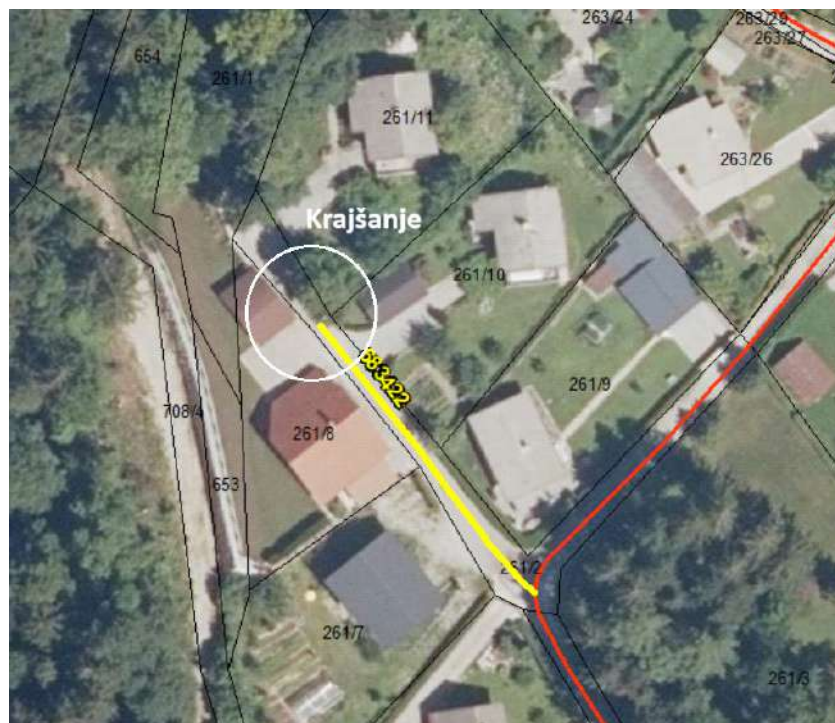


Potek odseka JP 683371 pred predlagano spremembo:

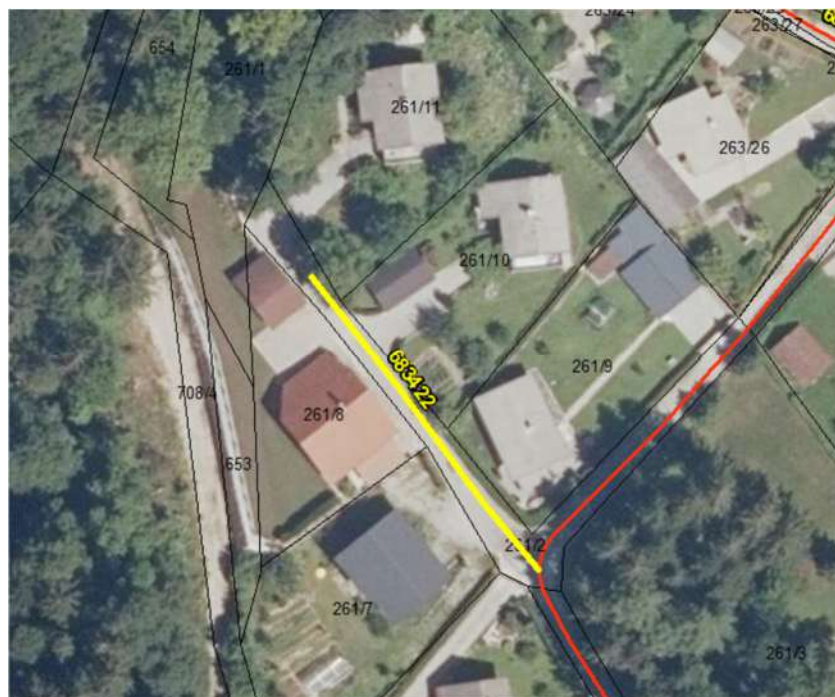


Predlaga se krajšanje odseka JP 683422 (Svarje II) na cesti pravokotno na konec parcele 261/10 (k. o. 2086 – Srednja vas) . Krajšanje se izvede na osnovi usklajene evidence dejanske rabe zemljišč.

Predlagano krajšanje odseka JP 683422:



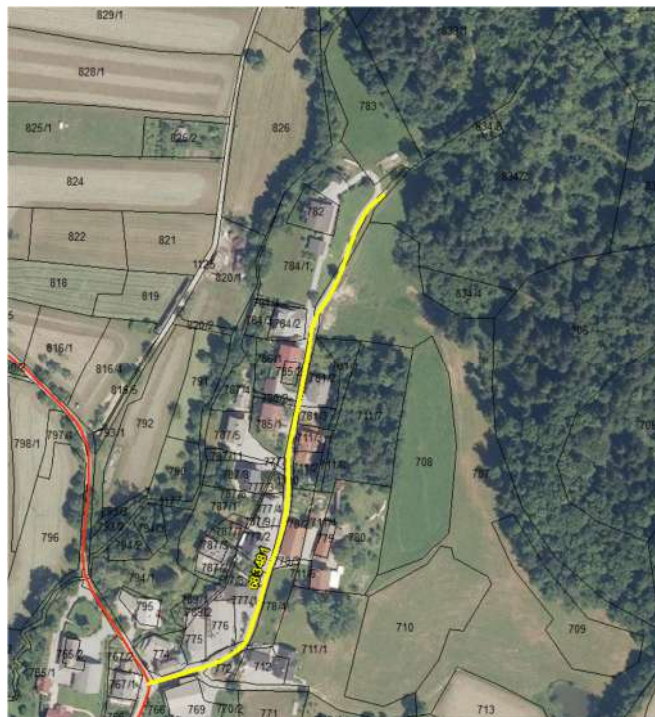
Potek odseka JP 683422 pred predlagano spremembo:



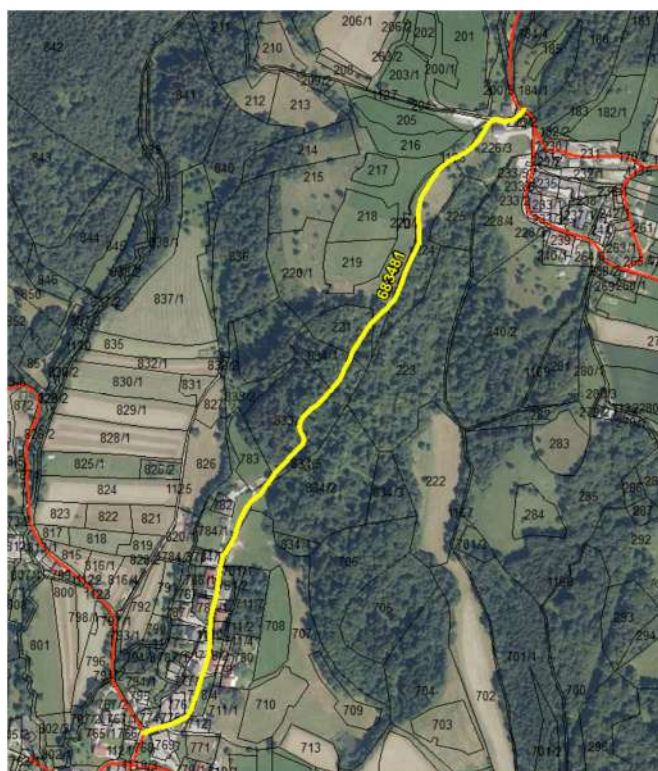


Predlaga se krajšanje odseka JP 683481 (Trstenik I) na cesti pravokotno s koncem uvoza HŠ 36 (k. o. 2085 – Babni vrt). Krajšanje se izvede na osnovi usklajene evidence dejanske rabe zemljišč.

Predlagano krajšanje odseka JP 683481:

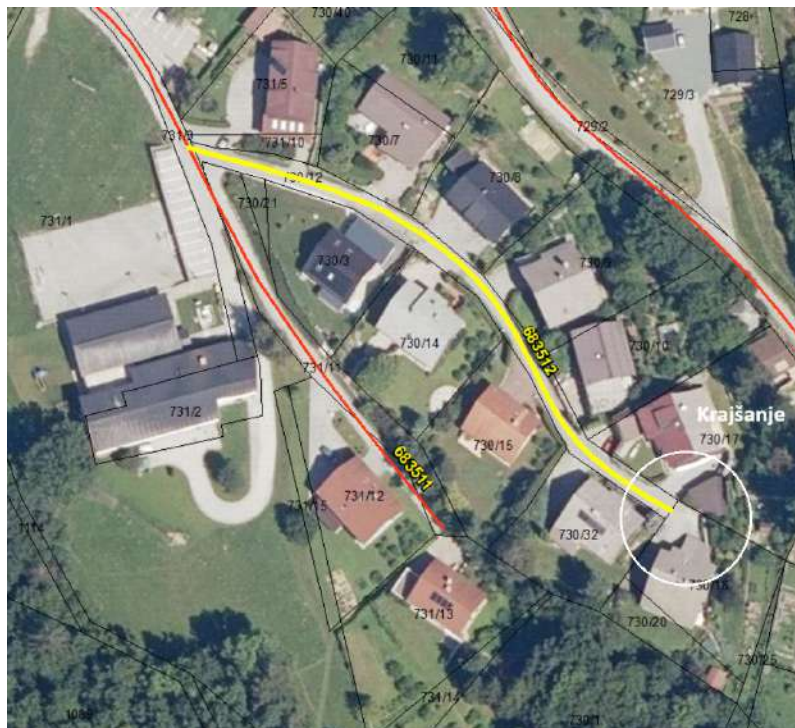


Potek odseka JP 683481 pred predlagano spremembo:



Predlaga se krajšanje odseka JP 683512 (Trstenik IV) na koncu parcele št. 730/12 (k. o. 2085 – Babni vrt). Krajšanje se izvede na osnovi usklajene evidence dejanske rabe zemljišč.

Predlagano krajšanje odseka JP 683512:



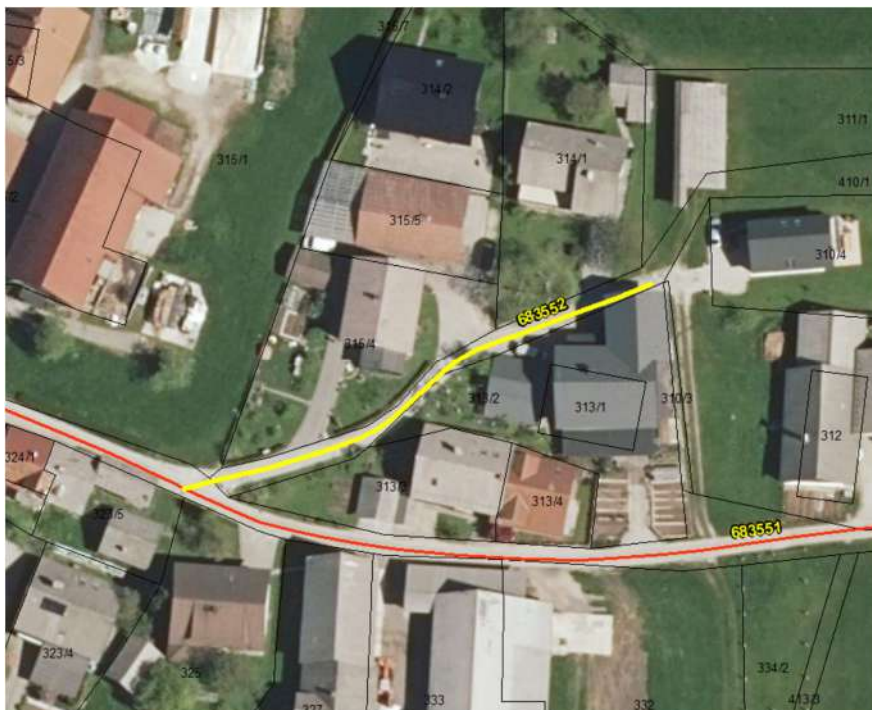
Potek odseka JP 683512 pred predlagano spremembo:



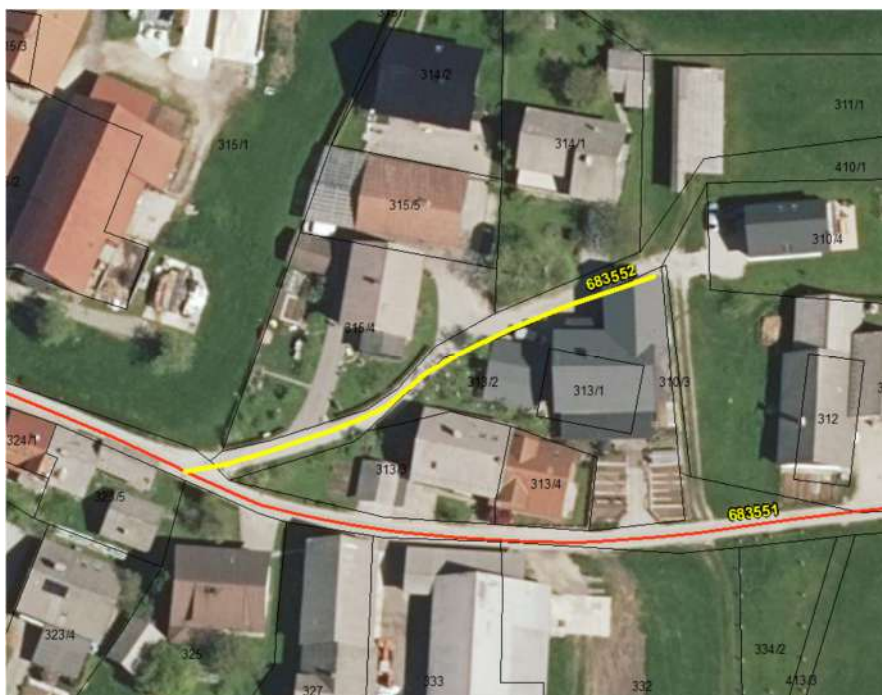


Predlaga se uskladitev odseka JP 683552 (Tenetiše 4) odsek se zaključi na koncu asfalta. Uskladitev poteka odseka se izvede na osnovi usklajene evidence dejanske rabe zemljišč.

Predlagana uskladitev odseka JP 683552:



Potek odseka JP 683552 pred predlagano spremembo:







Predlaga se uskladitev odseka JP 683632 (Tenetiše VIII) v križišču z odsekom JP 683631. Dolžina odseka ostaja nespremenjena.

Predlagana uskladitev odseka JP 683632:

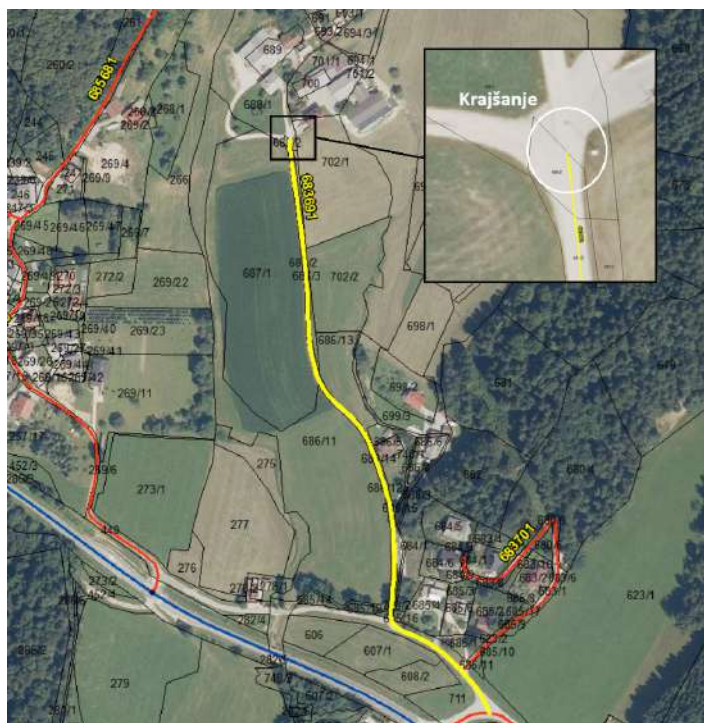


Potek odseka JP 683632 pred predlagano spremembo:

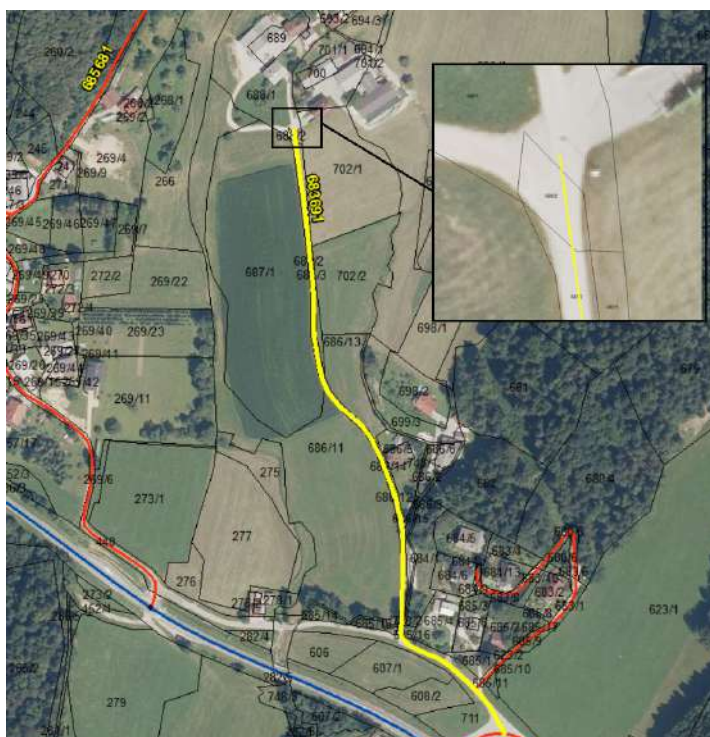


Predlaga se krajšanje odseka JP 683691 (Goriče-Golnik-Vearj) na koncu parcele št. 688/2 (k. o. 2088 – Goriče). Krajšanje se izvede na osnovi usklajene evidence dejanske rabe zemljišč.

Predlagano krajšanje odseka JP 683691:



Potek odseka JP 683691 pred predlagano spremembo:



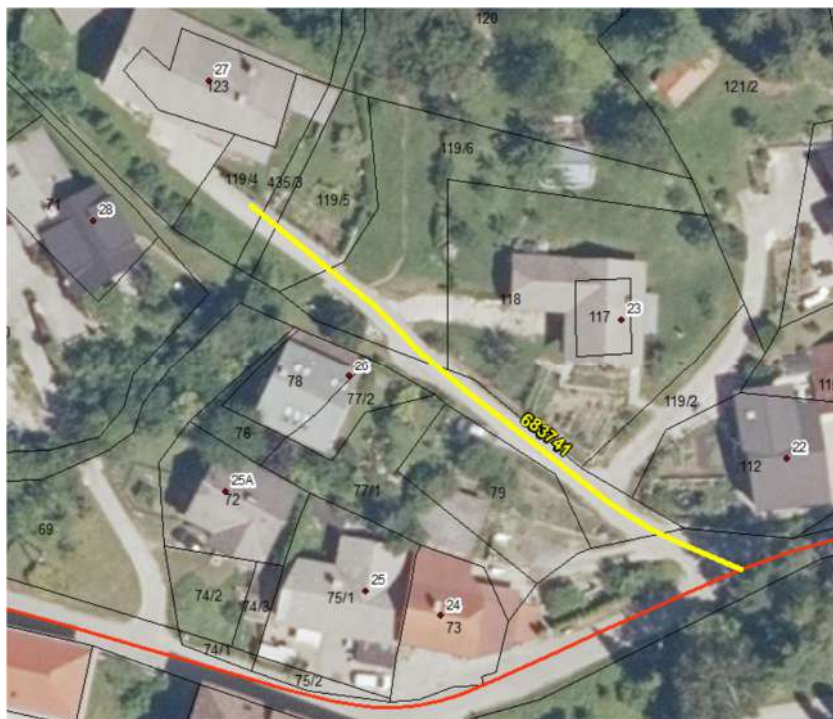


Predlaga se krajšanje odseka JP 683741 (Golnik-do Matička II) na koncu parcele št. 119/5 (k. o. 2087 - Golnik). Krajšanje se izvede na osnovi usklajene evidence dejanske rabe zemljišč.

Predlagano krajšanje odseka JP 683741:



Potek odseka JP 683741 pred predlagano spremembo:



Predlaga se krajšanje odseka JP 683801 (Golnik 80) na koncu parcele št. 377/3 (k. o. 2087 – Golnik). Krajšanje se izvede na osnovi usklajene evidence dejanske rabe zemljišč.

Predlagano krajšanje odseka JP 683801:



Potek odseka JP 683801 pred predlagano spremembo:





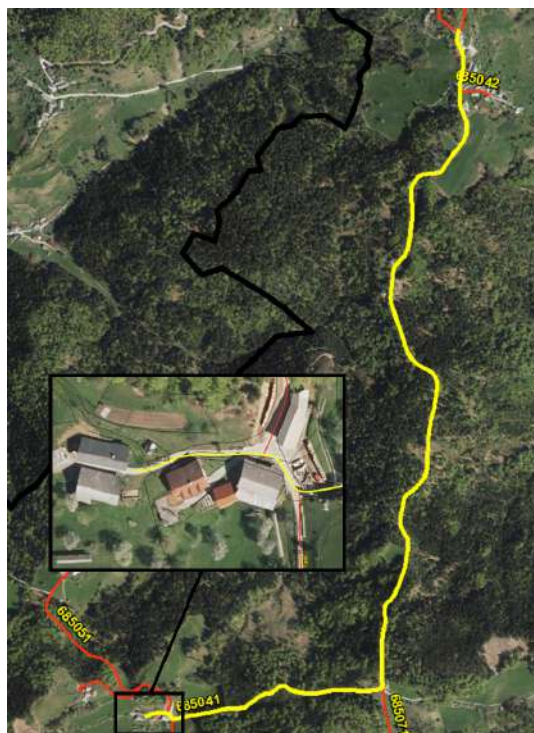


Predlaga se krajšanje odseka JP 685041 (Čepulje-Lavtarski vrh) na stiku ceste s parcelo št. 821/21 (k. o. 2695 – Planica). Krajšanje se izvede na osnovi usklajene evidence dejanske rabe zemljišč.

Predlagano krajšanje odseka JP 685041:



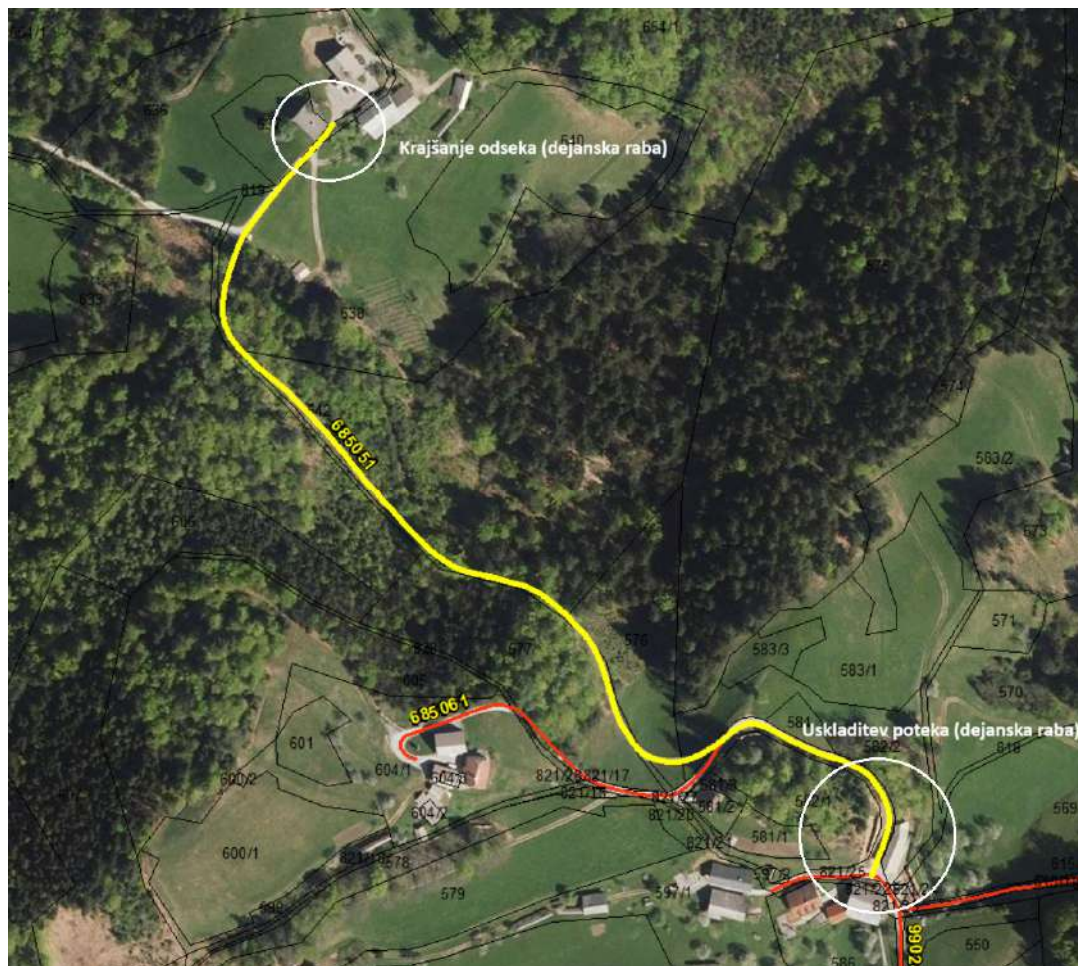
Potek odseka JP 685041 pred predlagano spremembo:





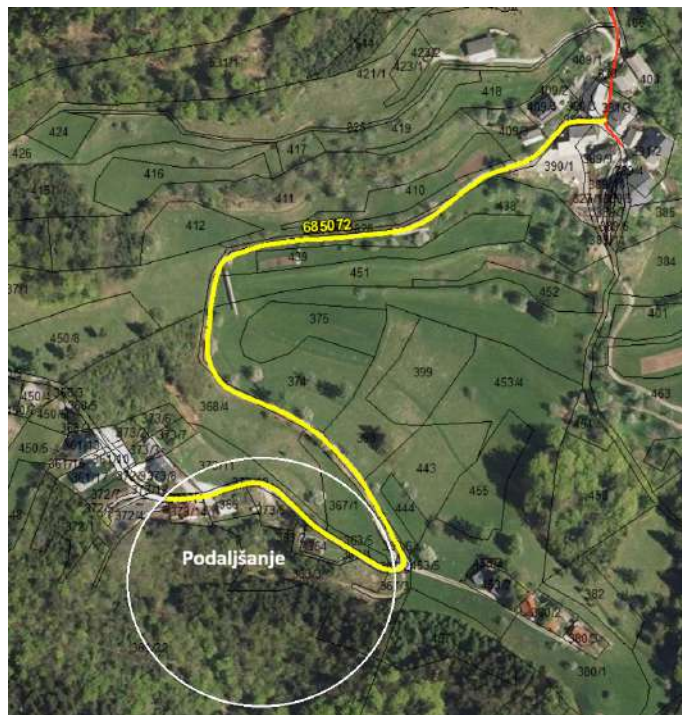
Uskladi se potek odseka JP 685051 (Lavtarski vrh I) na celotni dolžini odseka na osnovi novo izvedenega snemanja digitalne osi na terenu. Izvede se tudi krajšanje na koncu asfalta, na parceli št. 819 (k. o. 2695 - Planica) na osnovi usklajene evidence dejanske rabe zemljišč.

Uskladitev poteka odseka JP 685051:

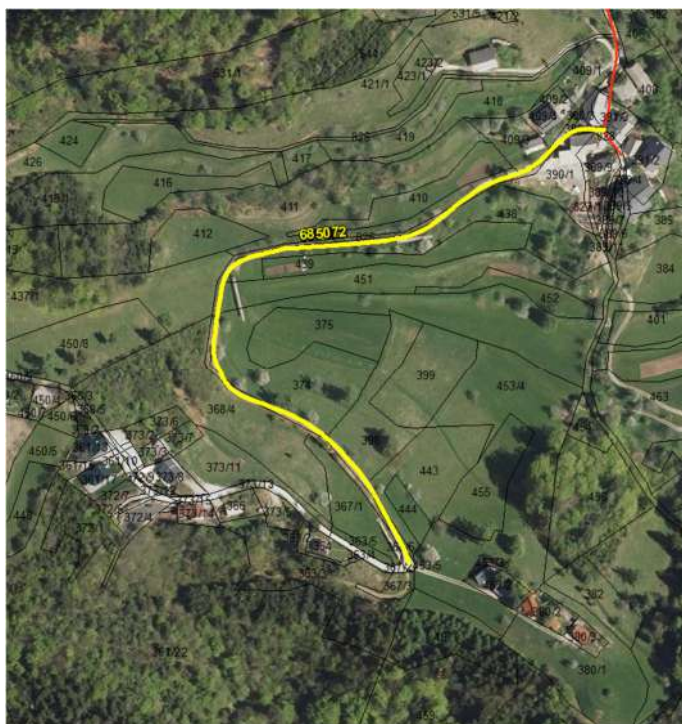


Predlaga se podaljšanje odseka JP 685072 (Planica-proti Sv. Gabrielu) do konca parcele št. 373/13 (k. o. 2695 – Planica). Podaljšanje se izvede na osnovi usklajene evidence dejanske rabe zemljišč.

Predlagano podaljšanje odseka JP 685072:



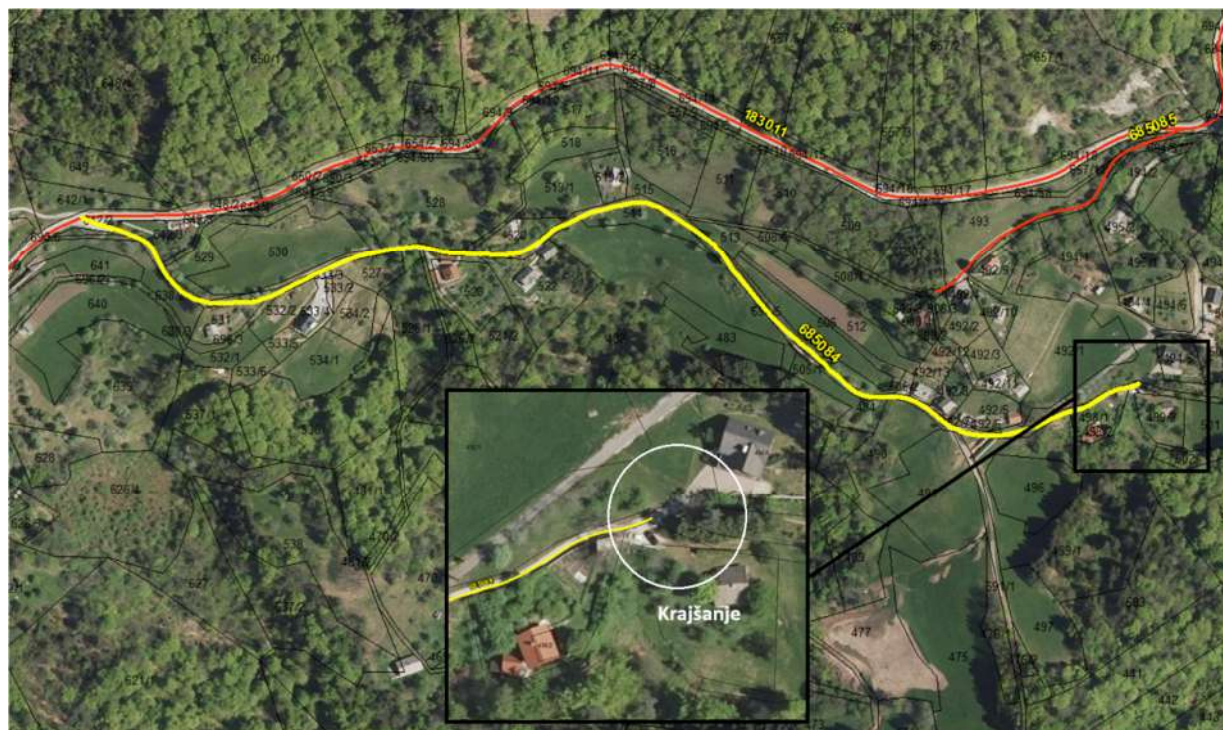
Potek odseka JP 685072 pred predlagano spremembo:



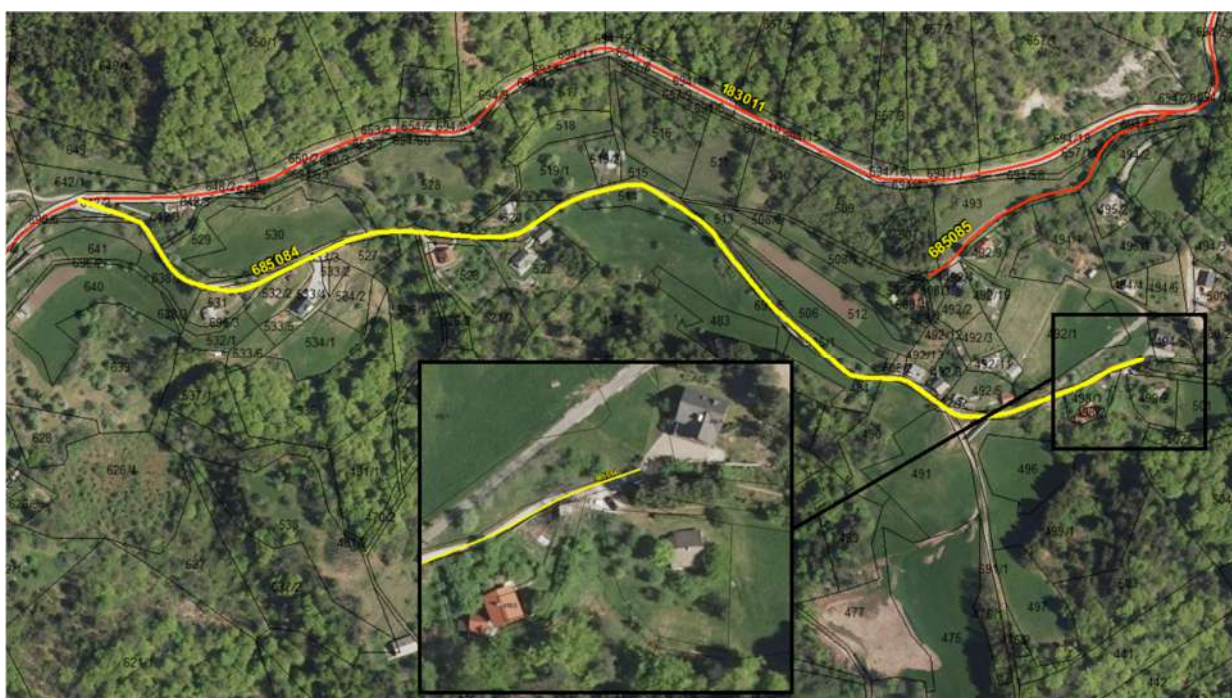


Predlaga se krajšanje odseka JP 685084 (Javornik-Česen) na razcepu na parceli št. 690/5 (k. o. 2130 – Pševo). Krajšanje se izvede na osnovi usklajene evidence dejanske rabe zemljišč

Predlagano krajšanje odseka JP 685084:



Potek odseka JP 685084 pred predlagano spremembo:





Predlaga se krajšanje odseka JP 685181 (Sp. Besnica-Rakovica) na koncu parcele št. 100/10 (k. o. 2130 – Pševo). Krajšanje se izvede na osnovi usklajene evidence dejanske rabe zemljišč.

Predlagano krajšanje odseka JP 685181:



Potek odseka JP 685181 pred predlagano spremembo:





Predlaga se krajšanje odseka JP 685251 (Sp. Besnica-Pešnica VII) pravokotno s koncem zemljišča HŠ 64 (k. o. 2129 – Spodnja Besnica). Krajšanje se izvede na osnovi usklajene evidence dejanske rabe zemljišč.

Predlagano krajšanje odseka JP 685251:



Potek odseka JP 685251 pred predlagano spremembo:




Predlaga se krajšanje odseka JP 685632 (Jamnik-cerkev) na parceli št. 1290 (k. o. 2127 – Nemilje). Krajšanje se izvede na osnovi usklajene evidence dejanske rabe zemljišč.

Predlagano krajšanje odseka JP 685632:



Potek odseka JP 685632 pred predlagano spremembo:





Predlaga se krajšanje odseka JP 685641 (Podreča 73) na križišču z JP 683061. Krajšanje se izvede na osnovi usklajene evidence dejanske rabe zemljišč.

Predlagano krajšanje odseka JP 685641:



Potek odseka JP 685641 pred predlagano spremembo:





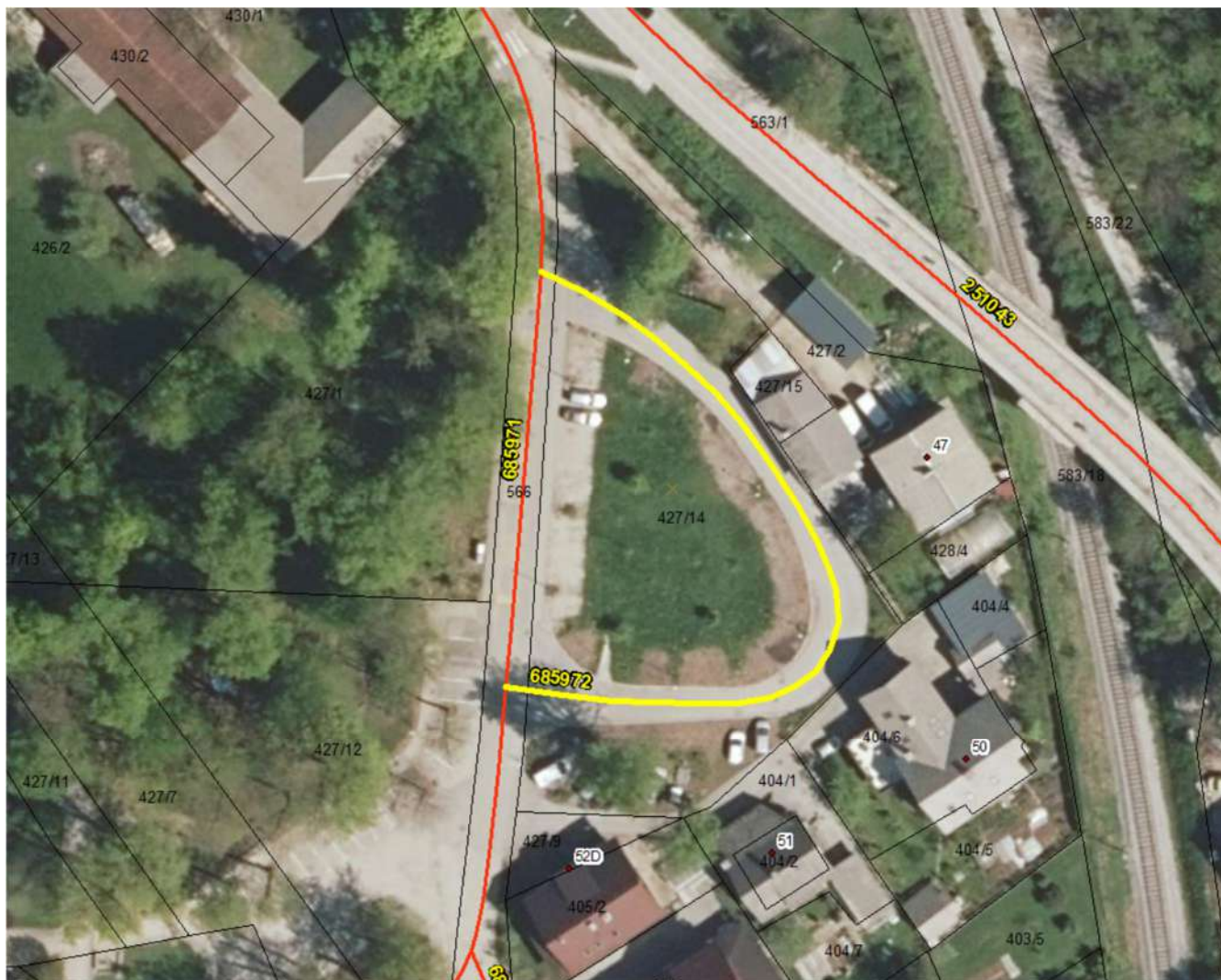


Predlaga se nova kategorizacija odseka JP 685972 (Krožna pri Oš Orehek). Odsek je na novo zgrajen in se prične ter zaključi na odseku JP 685971. Lastništvo zemljišča, po katerem poteka predlagana nova kategorizacija, je v lasti Mestne občine Kranj.

Lastništvo zemljišč:

- MO Kranj; parc. št. 427/14; k. o. Drulovka (2135)

Predlagana nova kategorizacija odseka JP 685972:

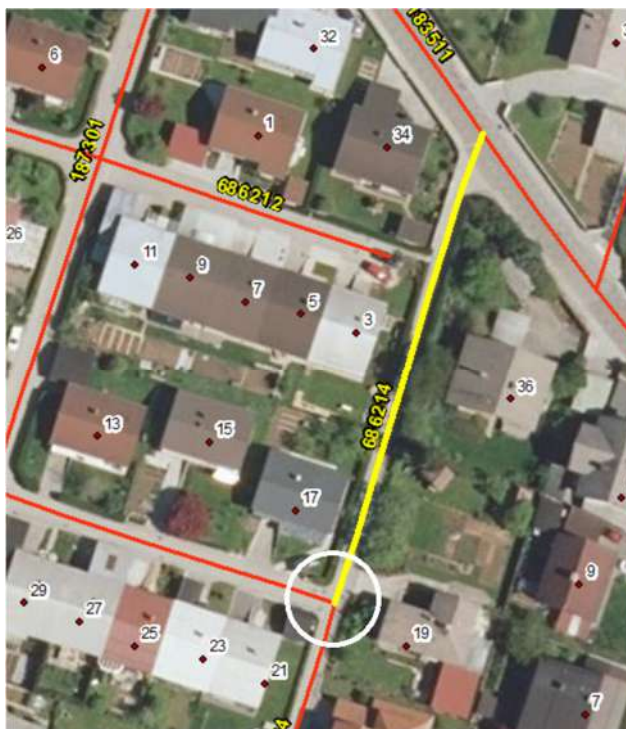




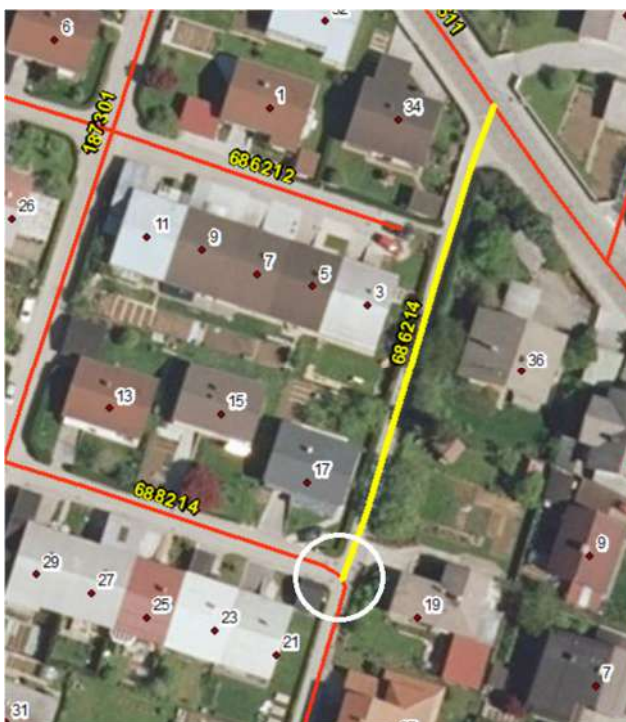


Predlaga se uskladitev poteka odseka JP 686214 (Kuratova ul.-povezava) na območju križišča z odsekom JP 688214.

Predlagan popravek poteka odseka JP 686214:



Potek odseka JP 686214 pred predlagano spremembo:





Predlaga se krajšanje odseka JP 687461 (Mlaka) na koncu parcele št. 71/3 (k. o. 2102 – Kokrica). Krajšanje se izvede na osnovi usklajene evidence dejanske rabe zemljišč.

Predlagano krajšanje odseka JP 687461:



Potek odseka JP 687461 pred predlagano spremembo:



Predlaga se uskladitev poteka odseka JP 687651 (Goriče-Bajt-Žogar), ki se konča na koncu mosta. Uskladitev poteka se izvede na osnovi usklajene evidence dejanske rabe zemljišč.

Predlagana uskladitev poteka odseka JP 687651:



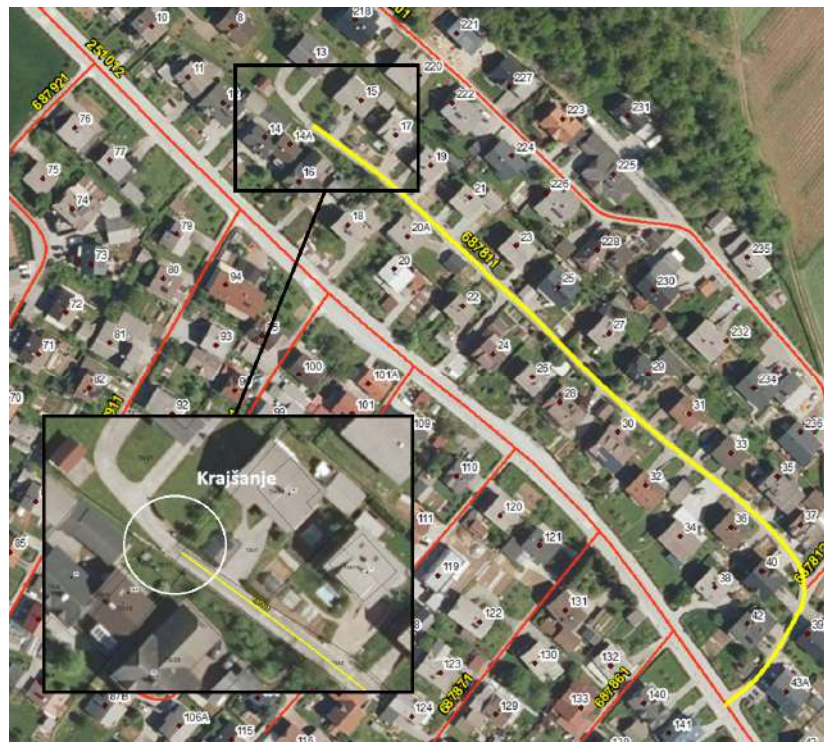
Potek odseka JP 687651 pred predlagano spremembo:





Predlaga se krajšanje odseka JP 687811 (Hrastje II) na koncu parcele št. 734/2 (k. o. 2124 – Hrastje). Krajšanje se izvede na osnovi usklajene evidence dejanske rabe zemljišč.

Predlagano krajšanje odseka JP 687811:



Potek odseka JP 687811 pred predlagano spremembo:





Predlaga se krajšanje odseka JP 687851 (Hrastje VI) na koncu parcele št. 755/21 (k. o. 2124 – Hrastje). Krajšanje se izvede na osnovi usklajene evidence dejanske rabe zemljišč.

Predlagano krajšanje odseka JP 687851:



Potek odseka JP 687851 pred predlagano spremembo:



Predlaga se krajšanje odseka JP 688214 (Kuratova ul. 39) na koncu parcele št. 254/9 (k.o. 2102 – Rupa) in uskladitev poteka odseka na križišču z odsekom JP 686214. Krajšanje in uskladitev poteka se izvede na osnovi usklajene evidence dejanske rabe zemljišč, vendar dolžina odseka ostaja nespremenjena (110 metrov).

Predlagano krajšanje odseka JP 688214:



Potek odseka JP 688214 pred predlagano spremembo:





Predlaga se krajšanje odseka JP 688252 (Galetova ul. 2) na koncu parcele št. 249/119 (k.o. 2102 – Rupa). Krajšanje se izvede na osnovi usklajene evidence dejanske rabe zemljišč.

Predlagano krajšanje odseka JP 688252:



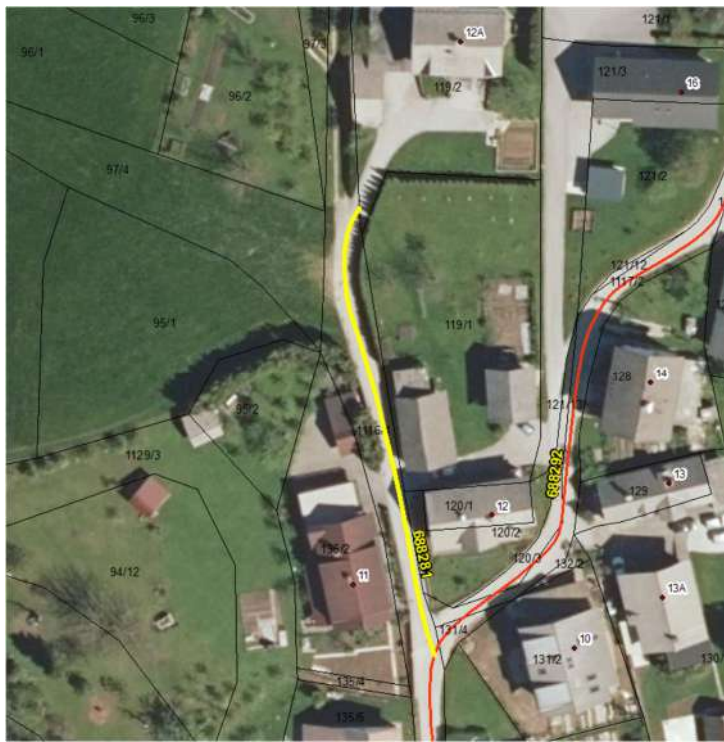
Potek odseka JP 688252 pred predlagano spremembo:



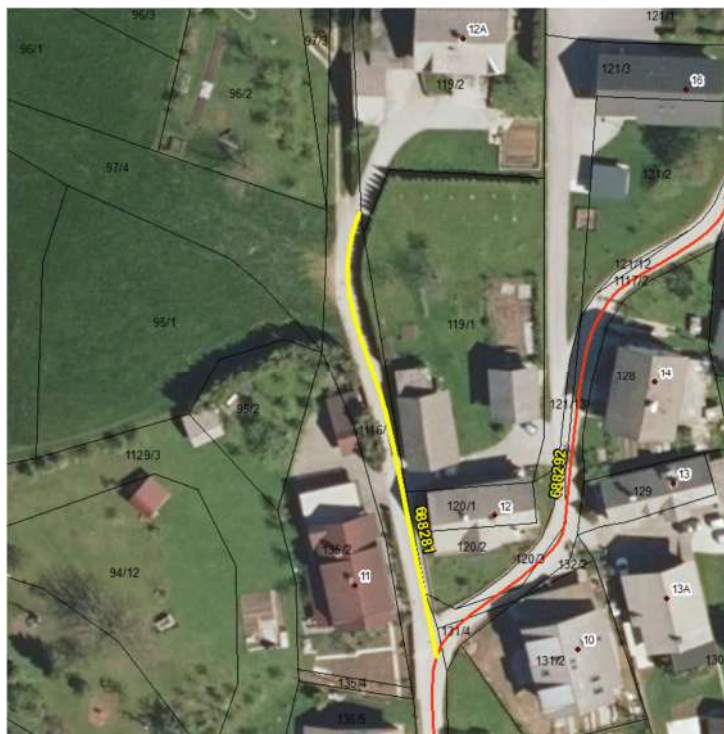


Predlaga se uskladitev poteka odseka JP 688281 (Partizanska pot 12a). Odsek se zaključi na koncu parcele št. 254/9 (k. o. 2102 – Rupa). Uskladitev poteka odseka se izvede na osnovi usklajene evidence dejanske rabe zemljišč.

Predlagana uskladitev odseka JP 688281:



Potek odseka JP 688281 pred predlagano spremembo:



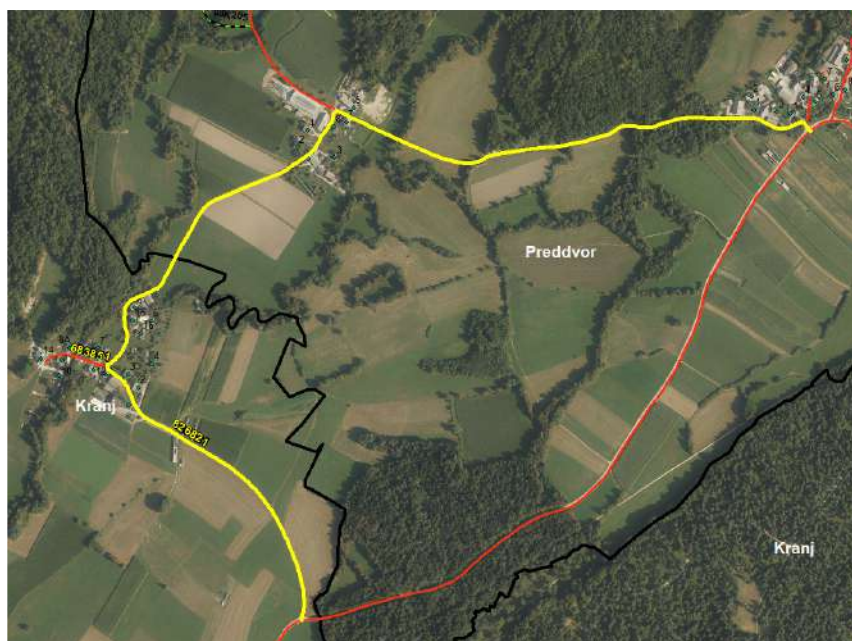
Uskladitev mejnega odseka JP 826821 (Sp. Bela-Hraše-Tatinec), ki se prične na LC 326021 (Preddvor-Sp. Bela-Kokrica) v Občini Preddvor in se zaključi na LC 326021 (Preddvor-Sp. Bela-Kokrica) v občini Kranj.

Odsek je trenutno v Občini Preddvor kategoriziran kot LC 326061. Predlagamo prekategorizacijo odseka v javno pot in poenotenje šifre odseka glede na šifro odseka, ki poteka in se že vodi v Mestni Občini Kranj.

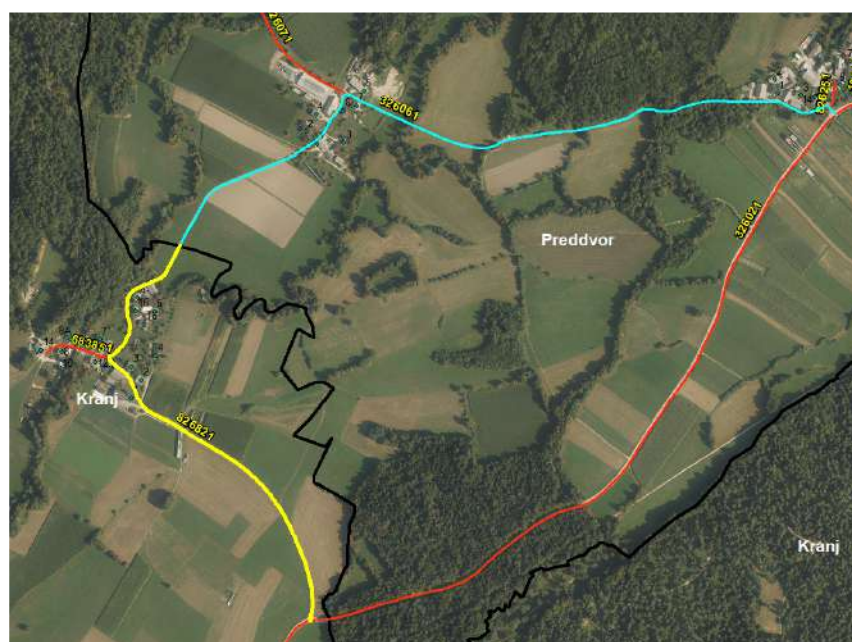
Odsek JP 826821 (v MO Kranj) oz. LC 326061 (v Občini Preddvor) ne izpolnjuje meril lokalne ceste (Uredba o merilih za kategorizacijo javnih cest). Zato predlagamo, da Občina Preddvor prekategorizira odsek v JP 826821 in ga na ta način poenoti z odsekom, ki ga Mestna občina Kranj že vodi v svojem Odloku.

Predlagano uskladitev je Občina Preddvor potrdila z uskladitvenim obrazcem ([Priloga: Uskladitveni obrazec z Občino Preddvor](#)).

Predlagan potek odseka JP 826821:



Star potek odseka JP 826821 v MO Kranj in LC 326061 v Občini Preddvor:





Uskladitev mejnega odseka JP 826871 (Čadovlje- Hraše), ki se prične na JP 826821 (Spodnja Bela - Tatinec) (predlog prekategorizacije zgoraj) v občini Preddvor in se zaključi na LC 183061 (Trstenik-Sp. Bela) v občini Kranj.

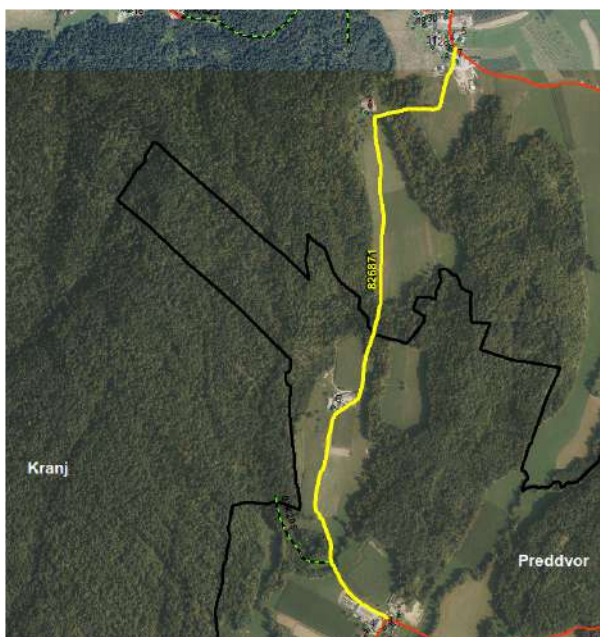
Odsek je trenutno v Občini Preddvor kategoriziran kot LC 326071. Predlagamo prekategorizacijo odseka v javno pot in poenotenje šifre odseka glede na šifro odseka, ki poteka in se že vodi v Mestni Občini Kranj.

Odsek JP 826871 (v MO Kranj) oz. LC 326071 (v Občini Preddvor) ne izpolnjuje meril lokalne ceste (Uredba o merilih za kategorizacijo javnih cest). Zato predlagamo, da Občina Preddvor prekategorizira odsek v JP 826871 in ga na ta način poenoti z odsekom, ki ga Mestna občina Kranj že vodi v svojem Odloku.

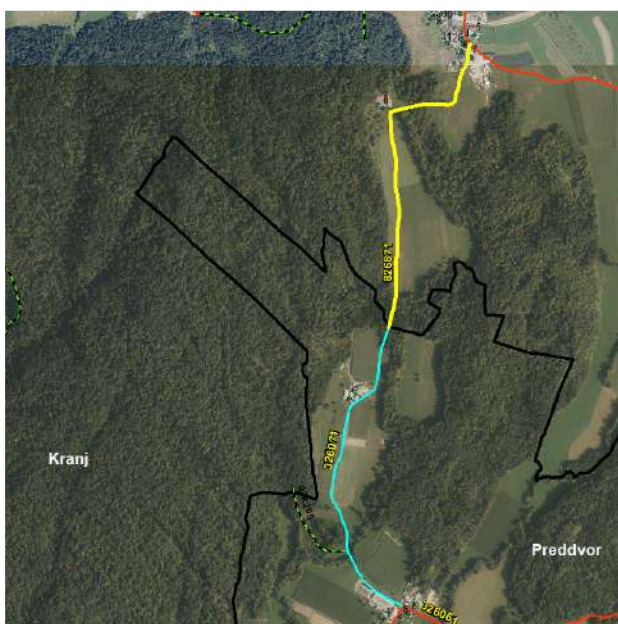
Hkrati se zamenja usmeritev odseka – poteka po novem iz Občine Preddvor v Mestno občino Kranj.

Predlagano uskladitev je Občina Preddvor potrdila z uskladitvenim obrazcem ([Priloga: Uskladitveni obrazec z Občino Preddvor](#)).

Predlagan potek odseka JP 826871:



Star potek odseka JP 826871 v MO Kranj in LC 326071 v Občini Preddvor:



Sprememba Odloka o kategorizaciji občinskih javnih cest v Mestni občini Kranj

Zap. št.	Kategorizacija	Cesta	Odsek	Začetek odseka	Opis	Konec odseka	Dolžina [m]	Preostala dolžina v sos. občini [m]	Vrsta prometa	Opomba - Sprememba
1.	LC	183010	183011	C R2 412	KR-Stražišče-Bukovščica- Ševlje	C R2 403	7.373	6.150 Škofja Loka	V	
2.	LC	183020	183021	C R2 412	Kranj-Sp. Besnica-Njivica	C 348090	9.745		V	
3.	LC	183020	183024	C 348090	Njivica-Nemilje	C 494110	1.871		V	
4.	LC	183020	183025	C 494110	Nemilje-Podblica	C R3 635	3.479		V	
5.	LC	183030	183031	C R1 210	Žabnica-Sp. Bitnje	C 183250	2.212		V	
6.	LC	183030	183032	C 183250	Sp. Bitnje-Stražišče	C 183010	3.260		V	
7.	LC	183050	183051	C R2 410	Goriče-Trstenik	C 183100	1.835		V	
8.	<b>LC</b>	<b>183050</b>	<b>183052</b>	<b>C 183100</b>	<b>Trstenik-Bašelj-Preddvor-Tupaliče</b>	<b>C R1 210</b>	<b>2.788</b>	<b>5.167 Preddvor</b>	<b>V</b>	<b>Uskladitev mejnega odseka; uskladitev naziva odseka</b>
9.	<b>LC</b>	<b>183060</b>	<b>183061</b>	<b>C 183050</b>	<b>Trstenik-Sp. Bela</b>	<b>C 326020</b>	<b>2.314</b>	<b>962 Preddvor</b>	<b>V</b>	<b>Uskladitev mejnega odseka</b>
10.	LC	183080	183081	C R2 410	Kokrica-Brdo-Britof	C R1 210	3.648		V	
11.	LC	183090	183091	C AC A2	Polica-Kranj Z.-Kokrica	C R2 410	999		V	
12.	LC	183090	183092	C R2 410	Kranj Z.-Kokrica	C 183080	343		V	
13.	LC	183100	183101	C R2 410	Tenetiše-Trstenik	C 183050	2.900		V	
14.	LC	183140	183141	C R2 410	Mlaka-Srakovlje	C 326020	1.124		V	
15.	LC	183180	183181	O 183401	Kranj-Britof	C R1 210	2.733		V	
16.	LC	183200	183201	C 251040	Breg-R1 211	C R1 211	1.605		V	
17.	LC	183200	183202	C R1 211	R1 211-Žabnica	C R1 210	2.926		V	
18.	LC	183240	183241	C G2 104	Kranj-Hrastje	C 251010	3.139		V	
19.	LC	183250	183251	C R1 210	Sp. Bitnje-iz R1 210	C 183030	320		V	
20.	LC	251010	251012	O 251011	Brezovec-Trboje-Kranj	C R1 210	2223	5.277 Medvode 3.954 Šenčur	V	
21.	LC	251040	251041	C R1 211	Jeprca-Zbilje	C R2 413	218	1.357 Medvode	V	
22.	LC	251040	251042	C R2 413	Zbilje-Podreča-Praše-Breg	C 183200	5.771	743 Medvode	V	
23.	LC	251040	251043	C 183200	Breg-Labore	C R2 412	3.698		V	
24.	LC	280010	280011	C R2 411	Ind. c. Naklo-Okroglo-Polica	C R2 411	532	2.876 Naklo	V	
25.	<b>LC</b>	<b>326020</b>	<b>326021</b>	<b>C 326020</b>	<b>Srednja Bela-Kokrica</b>	<b>C 183080</b>	<b>2.006</b>	<b>2.045 Preddvor</b>	<b>V</b>	<b>Uskladitev mejnega odseka, popravek naziva začetek odseka, popravek naziva odseka</b>
26.	LC	348090	348091	C R3 636	Češnjiški most-Njivice	C 183020	1.221	3.826 Radovljica	V	
27.	LC	390130	390131	C 390140	Šenčur-Britof	C R1 210	1.350	1.147 Šenčur	V	
28.	LC	390160	390161	C R1 210	Visoko-Suha-Predoslje	C 183080	1.802	1.188 Šenčur	V	
29.	LC	401070	401072	C R1 210	Sv. Duh-Žabnica	C R1 210	691	1.150 Škofja Loka	V	
30.	LC	401380	401382	C 401380	Trata-Meja	C R1 211	1.466	1.638 Škofja Loka	V	
31.	LC	494110	494111	C R2 403	Selca-Topolje-Nemilje	C 183020	1.905	4.872 Železniki	V	
/	<b>LG</b>	<b>183400</b>	<b>183401</b>	<b>C R2 410</b>	<b>Oldhamska-C. S. Žagarja</b>	<b>C G2 104</b>			<b>V</b>	<b>Prekategorizacija iz LG v LZ</b>
/	<b>LG</b>	<b>183400</b>	<b>183402</b>	<b>O 183401</b>	<b>Likožarjeva-C. 1. maja</b>	<b>C R1 210</b>			<b>V</b>	<b>Prekategorizacija iz LG v LZ</b>
1.	LG	183410	183411	C R2 410	Bleiweisova cesta	O 183411	617		V	
2.	LG	183420	183421	C R2 410	Koroška c.-Ljubljanska c. I	C 183410	591		V	
3.	LG	183420	183422	C 183410	Koroška c.-Ljubljanska c. II	C R2 412	1.030		V	
/	<b>LG</b>	<b>183500</b>	<b>183501</b>	<b>O 183401</b>	<b>Cesta Staneta Žagarja</b>	<b>C 183410</b>			<b>V</b>	<b>Prekategorizacija iz LG v LZ</b>
1.	<b>LZ</b>	<b>183400</b>	<b>183401</b>	<b>C R2 410</b>	<b>Oldhamska-C. S. Žagarja</b>	<b>C G2 104</b>	<b>2.158</b>		<b>V</b>	<b>Prekategorizacija iz LG v LZ, uskladitev dolžine glede na dejansko stanje</b>
2.	<b>LZ</b>	<b>183400</b>	<b>183402</b>	<b>O 183401</b>	<b>Likožarjeva-C. 1. maja</b>	<b>C R1 210</b>	<b>2.190</b>		<b>V</b>	<b>Prekategorizacija iz LG v LZ</b>
3.	LZ	183440	183441	C 183010	Škofjeloška cesta	C R1 210	945		V	
4.	LZ	183450	183451	C 183020	Gorenjesavska c.-Delavska c.	C 183010	1.446		V	
5.	<b>LZ</b>	<b>183490</b>	<b>183491</b>	<b>C 183420</b>	<b>Slovenski trg-Gregorčičeva ul.</b>	<b>C 183500</b>	<b>579</b>		<b>V</b>	<b>Uskladitev poteka odseka na območju krožišča "Bitcoin" in dolžine.</b>
6.	<b>LZ</b>	<b>183500</b>	<b>183501</b>	<b>O 183401</b>	<b>Cesta Staneta Žagarja</b>	<b>C 183410</b>	<b>584</b>		<b>V</b>	<b>Prekategorizacija iz LG v LZ; uskladitev poteka odseka in dolžine</b>
7.	LZ	183510	183511	O 183401	C. Kokrškega o.-C. na Rupo	C 183080	2.294		V	
8.	LZ	183520	183521	O 183401	Partizanska c.-Rupa	C 183510	1.357		V	
9.	LZ	183530	183531	C 183180	Jezerska c.-Kurirska pot	C 183520	666		V	
10.	LZ	183550	183551	O 183401	Jelenčeva ul.-Krašnova ul.	C 183530	619		V	
11.	LZ	183560	183561	C R1 210	Šuceva ulica I	O 183561	243		V	
12.	LZ	183560	183562	O 183561	Šuceva ulica II	O 183562	275		V	
13.	LZ	183560	183563	O 183562	Šuceva ul.-Ul. Mirka Vadnova	C 183400	612		V	
14.	LZ	183580	183581	O 183401	C. J. Platiše-Planina I	O 183581	473		V	
15.	LZ	183580	183582	O 183581	C. J. Platiše-Planina II	O 183402	961		V	
16.	LZ	183580	183583	C R1 210	Cesta Rudija Šeliga I	C 183583	330		V	
17.	LZ	183580	183584	C 183583	Cesta Rudija Šeliga II	C 183581	135		V	
18.	LZ	183600	183601	O 183582	Cesta talcev	O 183402	659		V	
19.	LZ	183610	183611	O 183581	Cesta Rudija Šeliga III	O 183402	620		V	
20.	LZ	183680	183681	C 183420	Savska cesta	O 183402	1.137		V	
21.	LZ	183700	183701	C 251010	Grimičeva ul.-Čirče-Savska c.	C 183680	1.730		V	
22.	LZ	183710	183711	C R2 412	Savska loka-Drulovka	C 251040	2.970		V	
23.	LZ	183730	183731	C R1 211	Ljubljanska c.-Orehek	C 251040	745		V	
24.	LZ	183760	183761	C 183450	Tominčeva c.-Ješetova ul.	C 183010	895		V	
25.	LZ	183860	183861	C R2 410	Ulica XXXI. divizije	C 183510	468		V	
26.	LZ	187170	187171	C R2 412	Struževo-krožna	O 187171	1.922		V	
27.	LZ	187410	187411	C 183080	Cesta na Belo (stara)	C 326020	221		V	



## Sprememba Odloka o kategorizaciji občinskih javnih cest v Mestni občini Kranj

Zap. št.	Kategorizacija	Cesta	Odsek	Začetek odseka	Opis	Konec odseka	Dolžina [m]	Preostala dolžina v sos. občini [m]	Vrsta prometa	Opomba - Sprememba
1.	LK	183850	183851	C 183500	Zoisova ulica	C 183400	274		V	Uskladitev poteka in dolžine
2.	LK	186020	186021	O 183402	Huje	O 183402	590		V	
3.	LK	186030	186031	O 183401	Žanova ulica	C 188840	420		V	
4.	LK	186040	186041	O 183401	Kajuhovala ulica	Z HŠ 31	380		V	
5.	LK	186060	186061	C 183402	Reševa-Tomažičeva-Reševa	Z HŠ 34	385		V	
6.	LK	186070	186071	C 186061	Luznarjeva ul.-Žanova ul.	C 186031	74		V	
7.	LK	186080	186082	O 183402	Luznarjeva ulica	C 186610	259		V	
8.	LK	186100	186101	C R2 410	Gospodsvetska ulica	Z HŠ 1	418		V	
9.	LK	186110	186111	C 183420	Stara cesta	C 186120	458		V	
10.	LK	186120	186121	C 183420	Cesta Iva Slavca	C 186110	150		V	
11.	LK	186250	186251	C 183410	Stritarjeva ulica	Z HŠ 8	206		V	
12.	LK	186350	186351	C 188880	Pot na Jošta	Z HŠ 54	283		V	
13.	LK	186380	186382	O 183401	Zoisova ulica	Z HŠ 23	457		V	
14.	LK	186400	186401	C 183410	Nazorjeva ulica	C 183850	202		V	
15.	LK	186450	186451	C 183510	Kopališka ulica	C 183520	286		V	
16.	LK	186520	186521	C 186100	Levstikova ul.-Kidričeva c.	C R2 410	275		V	
17.	LK	186560	186561	C 183010	Jernejeva ulica	C 183760	428		V	
18.	LK	186570	186571	C 183010	Pševska cesta	C 186560	466		V	
19.	LK	186590	186591	C R2 412	Kolodvorska cesta-ŽP	Z ŽP	239		V	
20.	LK	186610	186611	O 183401	Ručigajeva cesta	C 183610	474		V	
21.	LK	186620	186621	C R2 410	Kidričeva c.-Š. center Iskra	O 688011	419		V	
22.	LK	186630	186631	C R2 410	Krožna ulica	O 186631	310		V	
23.	LK	186650	186651	C 186030	Oprešnikova ulica I	O 183402	249		V	
24.	LK	186650	186652	O 183402	Oprešnikova ulica II	C 186610	311		V	
25.	LK	186730	186731	C 183450	Finžgarjeva ulica	Z HŠ 31	213		V	
26.	LK	186740	186741	C 183450	Stražiška ulica	Z HŠ 30	299		V	
27.	LK	186780	186781	C 183450	Bičkova ulica	Z HŠ 18	165		V	
28.	LK	186790	186791	C 183450	Kocjanova ulica	C 183450	335		V	
29.	LK	186930	186931	C 183010	Laze-industrijska cona	Z HŠ 18b	453		V	
30.	LK	186980	186981	C 183760	Benedikova ulica	C 186560	228		V	
31.	LK	187040	187041	C 183010	Bavdkova ulica I	C 186570	207		V	
32.	LK	187040	187042	O 187041	Bavdkova ulica II	C 183010	302		V	
33.	LK	187110	187111	C 183010	Seljakovo naselje	Z HŠ 36	165		V	
34.	LK	187160	187161	C 183710	Drulovka-mala Dela-krožna	C 251040	965		V	
35.	LK	187200	187201	C 183440	Pot v Bitnje	Z HŠ 211	366		V	
36.	LK	187280	187281	C R2 410	Betonova ulica	C 183510	259		V	
37.	LK	187300	187301	C 183510	Kuratova ulica	Z HŠ 56	252		V	
38.	LK	187310	187311	C 187320	Galetova ulica	C 183510	272		V	
39.	LK	187320	187321	C 183080	Grosova ulica	Z HŠ 35	380		V	
40.	LK	187610	187611	C 183730	Ževnikova ulica	C 188530	282		V	
41.	LK	187610	187612	C 183730	Cirilova ulica	O 187611	222		V	
42.	LK	187660	187661	C 183180	Jezerska cesta	Z HŠ 9d	120		V	
43.	LK	187730	187731	C 183180	Tekstilna ulica	C 183550	252		V	
44.	LK	187740	187741	C 183180	Kovačičeva ulica	C 183550	241		V	
45.	LK	187750	187751	C 183180	Zadružna ulica	C 183550	261		V	
46.	LK	187770	187771	C 183550	Ulica Milene Korbarjeve	C 183550	430		V	
47.	LK	187930	187931	C 183180	Kalinškova ulica	C 183180	349		V	
48.	LK	188530	188531	C 251040	Zasavska cesta (stara)	C 183730	390		V	
49.	LK	188540	188541	C 183730	Zasavska c.-Drolčevo naselje	Z HŠ 6	254		V	
50.	LK	188550	188551	C 188540	Drolčevo naselje	Z HŠ 34a	199		V	
51.	LK	188840	188841	O 183402	Cesta na Klanec I	C 186030	228		V	
52.	LK	188840	188842	O 183402	Cesta na Klanec II	C 186610	387		V	
53.	LK	188880	188881	C 183450	Pot na Jošta-Jernejeva ulica	C 183760	449		V	
1.	JP	683030	683031	C 251040	Podreča 117	Z HŠ 117	139		V	
2.	JP	683040	683041	C 251040	Podreča-krožna nad Savo	C 251040	504		V	
3.	JP	683050	683051	O 683041	Podreča 108	Z HŠ 108	72		V	
4.	JP	683060	683061	C 251040	Podreča-preko JP 685641	C 251040	653		V	
5.	JP	683060	683062	O 683061	Podreča 51	Z HŠ 51	56		V	Odsek se skrajša na koncu parcele 89/13 KO 2140
6.	JP	683090	683091	O 683061	Podreča 45	Z HŠ 45	245		V	
7.	JP	683100	683101	O 683061	Podreča 50	Z HŠ 50	107		V	odsek se skrajša na koncu parcele 1015/9 KO 2140
8.	JP	683110	683111	C 251040	Podreča 42a	Z HŠ 42a	51		V	
9.	JP	683120	683121	C 751370	Podreča 118	Z HŠ 118	90		V	
10.	JP	683130	683131	C 251040	Mavčiče-mimo HE	C 251040	750		V	
11.	JP	683140	683141	O 683131	Mavčiče-ob jezeru	O 683131	339		V	
12.	JP	683150	683151	O 683131	Mavčiče-priklop do HE	Z HE	138		V	

## Sprememba Odloka o kategorizaciji občinskih javnih cest v Mestni občini Kranj

Zap. št.	Kategorizacija	Cesta	Odsek	Začetek odseka	Opis	Konec odseka	Dolžina [m]	Preostala dolžina v sos. občini [m]	Vrsta prometa	Opomba - Sprememba
13.	JP	683160	683161	C 251040	Mavčiče-do jezera	Z HŠ 57c	126		V	
14.	JP	683170	683171	C 251040	Mavčiče I	Z HŠ 103	65		V	
15.	JP	683180	683181	C 251040	Mavčiče II	Z HŠ 124	84		V	
16.	JP	683190	683191	C 251040	Mavčiče-povezava	Z HŠ 91a	150		V	
17.	JP	683200	683201	C 251040	Mavčiče-krožna	C 251040	577		V	
18.	JP	683220	683221	C 251040	Mavčiče III	O 683201	55		V	
19.	JP	683230	683231	C 251040	Mavčiče IV	O 683201	70		V	
20.	JP	683240	683241	O 683201	Mavčiče V	Z HŠ 58	171		V	
21.	JP	683250	683251	O 683201	Mavčiče VI	Z HŠ 102a	206		V	
22.	JP	683250	683252	O 683251	Mavčiče-Meja	Z N.H.	95		V	
23.	JP	683260	683261	C 251040	Praše-ribiška koča	Z koča	330		V	
24.	JP	683270	683271	C 251040	Praše-krožna	C 251040	495		V	
25.	<b>JP</b>	<b>683290</b>	<b>683291</b>	<b>C 251040</b>	<b>Jama 11</b>	<b>Z HŠ 11</b>	<b>73</b>		<b>V</b>	<b>odsek se skrajša na koncu parcele 504 KO 2137</b>
26.	JP	683290	683292	C 251040	Jama-Glavač	Z HŠ 19	25		V	
27.	JP	683300	683302	C 251040	Jama-Hvasti	Z HŠ 38	109		V	
28.	JP	683310	683312	C 251040	Breg-Suhadolnik	Z N.H.	86		V	
29.	JP	683320	683321	C 251040	Breg I	Z HŠ 85	93		V	
30.	JP	683330	683331	C 251040	Breg II	C 183200	197		V	
31.	JP	683340	683341	C 251040	Breg-ribiška koča	Z koča	856		V	
32.	JP	683350	683351	C 251040	Breg III	O 683341	176		V	
33.	JP	683360	683361	O 683341	Breg IV	O 683351	117		V	
34.	<b>JP</b>	<b>683370</b>	<b>683371</b>	<b>O 683361</b>	<b>Breg V</b>	<b>Z HŠ 54</b>	<b>69</b>		<b>V</b>	<b>odsek se skrajša na koncu asfalta oziroma na koncu parcele 20/1 KO 2136</b>
35.	JP	683380	683381	C 251040	Breg VI	Z HŠ 74	46		V	
36.	JP	683390	683391	O 683341	Breg-za cerkvijo I	Z HŠ 81	330		V	
37.	JP	683400	683401	C 251040	Breg-za cerkvijo II	Z HŠ 81d	308		V	
38.	JP	683410	683411	C 183050	Goriče-Svarje	Z HŠ 12	1.775		V	
39.	JP	683420	683421	O 683411	Svarje I	Z HŠ 61	536		V	
40.	<b>JP</b>	<b>683420</b>	<b>683422</b>	<b>O 683421</b>	<b>Svarje II</b>	<b>Z HŠ 44</b>	<b>42</b>		<b>V</b>	<b>odsek se skrajša na cesti pravokotno na konec parcele 261/10 KO 2086</b>
41.	JP	683420	683423	O 683421	Svarje III	Z HŠ 25	88		V	
42.	JP	683420	683424	O 683421	Svarje IV	Z HŠ 34	50		V	
43.	JP	683420	683425	O 683421	Svarje V	Z HŠ 13	221		V	
44.	JP	683430	683431	C 183050	Povlje-do Peskov I	Z vod.r.	2.441		V	
45.	JP	683430	683432	O 683431	Povlje-do Peskov II	O 683441	500		V	
46.	JP	683430	683433	O 683431	Povlje-do Peskov III	O 683432	155		V	
47.	JP	683440	683441	C 183060	Žablje-Babni vrt	Z HŠ 10	2.373		V	
48.	JP	683450	683451	O 683441	Babni vrt I	Z HŠ 7	103		V	
49.	JP	683460	683461	C 183050	Trstenik-Orlove glave I	Z HŠ 126	1.663		V	
50.	JP	683460	683462	O 683461	Trstenik-Orlove glave II	Z HŠ 99	258		V	
51.	JP	683470	683471	C 183050	Trstenik-za cerkvijo	O 683461	167		V	
52.	<b>JP</b>	<b>683480</b>	<b>683481</b>	<b>O 683461</b>	<b>Trstenik I</b>	<b>Z HŠ 36</b>	<b>342</b>		<b>V</b>	<b>odsek se skrajša na cesti pravokotno s koncem uvoza HŠ 36</b>
53.	JP	683490	683491	O 683461	Trstenik II	Z HŠ 53	94		V	
54.	JP	683500	683501	O 683461	Trstenik-cerkev	Z HŠ 24	65		V	
55.	JP	683510	683511	C 183050	Trstenik III	Z HŠ 39a	158		V	
56.	<b>JP</b>	<b>683510</b>	<b>683512</b>	<b>O 683511</b>	<b>Trstenik IV</b>	<b>Z HŠ 62</b>	<b>133</b>		<b>V</b>	<b>odsek se skrajša na koncu parcele 730/12 KO 2085</b>
57.	JP	683520	683521	C 183050	Trstenik VI	Z HŠ 1i	219		V	
58.	JP	683520	683522	C 183050	Trstenik-Gregorc	Z N.H.	70		V	
59.	JP	683530	683531	C 183100	Pangršica-Lovski dom	Z HŠ 17	604		V	
60.	JP	683540	683541	C R2 410	Tenetiše I	Z HŠ 3	97		V	
61.	JP	683550	683551	C R2 410	Tenetiše II	Z HŠ 9	537		V	
62.	<b>JP</b>	<b>683550</b>	<b>683552</b>	<b>O 683551</b>	<b>Tenetiše 4</b>	<b>Z HŠ 4</b>	<b>79</b>		<b>V</b>	<b>odsek se zaključi na koncu asfalta</b>
63.	JP	683560	683561	C R2 410	Tenetiše III	Z HŠ 13	212		V	
64.	JP	683570	683571	C R2 410	Tenetiše-mesarija Kern	C R2 410	95		V	
65.	JP	683580	683581	C R2 410	Tenetiše IV	Z HŠ 41	85		V	
66.	JP	683590	683591	C R2 410	Tenetiše-NK Podgorje	Z HŠ 20	173		V	
67.	JP	683600	683601	C 183100	Tenetiše V	Z HŠ 78	103		V	
68.	JP	683610	683611	C 183100	Tenetiše-cerkev	Z cerkev	274		V	
69.	JP	683620	683621	C 183100	Tenetiše VI	Z HŠ 84a	102		V	
70.	<b>JP</b>	<b>683630</b>	<b>683631</b>	<b>C 183100</b>	<b>Tenetiše VII</b>	<b>Z HŠ 77</b>	<b>141</b>		<b>V</b>	<b>odsek se skrajša na koncu parcele 186/7 KO 2089</b>
71.	<b>JP</b>	<b>683630</b>	<b>683632</b>	<b>O 683631</b>	<b>Tenetiše VIII</b>	<b>Z HŠ 74</b>	<b>29</b>		<b>V</b>	<b>uskladitev poteka odseka v križišču z odseom 683631</b>
72.	JP	683630	683633	C 183101	Tenetiše IX	Z HŠ 80a	76		V	
73.	JP	683640	683641	C 183050	Goriče-mimo pokopališča	C 183050	443		V	
74.	JP	683650	683651	O 683411	Goriče-Zalog	Z gozdna	169		V	
75.	JP	683660	683661	O 683411	Zalog-cerkev	Z HŠ 6	80		V	
76.	JP	683670	683671	O 683411	Srednja vas-Goriče	O 685671	480		V	
77.	JP	683680	683681	O 683671	Goriče-Medved-Urbanc	Z HŠ 64	187		V	
78.	<b>JP</b>	<b>683690</b>	<b>683691</b>	<b>O 685671</b>	<b>Goriče-Golnik-Vearji</b>	<b>Z HŠ 37</b>	<b>509</b>		<b>V</b>	<b>odsek se skrajša na koncu parcele 688/2 KO 2088</b>
79.	JP	683700	683701	O 683691	Goriče-Golnik-Dolenci	Z HŠ 42a	258		V	



## Sprememba Odloka o kategorizaciji občinskih javnih cest v Mestni občini Kranj

Zap. št.	Kategorizacija	Cesta	Odsek	Začetek odseka	Opis	Konec odseka	Dolžina [m]	Preostala dolžina v sos. občini [m]	Vrsta prometa	Opomba - Sprememba
80.	JP	683710	683711	C R2 410	Golnik-stara cesta do gozda	Z HŠ 3	393		V	
81.	JP	683720	683721	C R2 410	Golnik-Malijev hrib I	O 685681	267		V	
82.	JP	683720	683722	O 683721	Golnik-Malijev hrib II	C R2 410	192		V	
83.	JP	683730	683731	O 685681	Golnik-do Matička I	Z HŠ 15	606		V	
84.	<b>JP</b>	<b>683740</b>	<b>683741</b>	<b>O 685681</b>	<b>Golnik-do Matička II</b>	<b>Z HŠ 27</b>	<b>62</b>		<b>V</b>	<b>odsek se skrajša na koncu parcele 119/5 KO 2087</b>
85.	JP	683750	683751	O 685681	Golnik-do Ribnikarja	Z HŠ 32a	577		V	
86.	JP	683750	683752	O 685681	Golnik 33	Z HŠ 33	185		V	
87.	JP	683760	683761	C R2 410	Golnik-preko hriba I	C 183110	507		V	
88.	JP	683770	683771	O 683761	Golnik-preko hriba II	C 183110	223		V	
89.	JP	683780	683781	O 683761	Golnik-preko hriba III	C 183110	215		V	
90.	JP	683790	683791	O 683761	Golnik 117	Z HŠ 117	178		V	
91.	<b>JP</b>	<b>683800</b>	<b>683801</b>	<b>O 683761</b>	<b>Golnik 80</b>	<b>Z HŠ 80</b>	<b>96</b>		<b>V</b>	<b>odsek se skrajša na koncu parcele 377/3 KO 2087</b>
92.	JP	683810	683811	C 183110	Golnik-krožna I	C 183110	371		V	
93.	JP	683810	683812	O 683811	Golnik-krožna II	Z HŠ 139	113		V	
94.	JP	683810	683813	O 683811	Golnik-krožna III	Z HŠ 148	51		V	
95.	JP	683820	683821	O 685691	Letence-Kamenjak	Z HŠ 18	935		V	
96.	JP	683830	683831	C 183110	Letence-Tišlar-Malij	C R2 410	752		V	
97.	JP	683840	683841	C 183140	Srakovlje-Štrbenc-Hribar	Z HŠ 5	791		V	
98.	JP	683850	683851	C 826820	Tatinec	Z HŠ 14	130		V	
99.	JP	683860	683861	C 183080	Bobovek-Vile Brdo I	O 683891	30		V	
100.	JP	683870	683871	O 686671	Predoslje-povezava I	O 685752	193		V	
101.	JP	683880	683881	O 686671	Predoslje 167	Z HŠ 167	176		V	
102.	JP	683890	683891	C 326021	Bobovek-Vile Brdo II	Z HŠ 20	290		V	
103.	JP	683900	683901	O 686671	Predoslje 185	Z HŠ 185	136		V	
104.	JP	683900	683902	O 686671	Predoslje 183	Z HŠ 183	157		V	
105.	JP	683910	683911	O 686671	Predoslje 138	Z HŠ 138	123		V	
106.	JP	683920	683921	O 686671	Predoslje-most-Krištof	O 683931	316		V	
107.	JP	683920	683922	O 183081	Predoslje 12	Z HŠ 12	81		V	
108.	JP	683930	683931	O 686671	Predoslje-Krištof	C 183080	263		V	
109.	JP	683940	683941	C 183080	Predoslje-povezava II	O 683931	182		V	
110.	JP	683950	683951	O 683931	Predoslje 78	Z HŠ 78	116		V	
111.	JP	683960	683961	O 686671	Predoslje-krožna	O 686671	194		V	
112.	JP	683970	683971	O 683961	Predoslje-povezava III	O 683881	162		V	
113.	JP	683980	683981	O 683971	Predoslje-povezava IV	O 686671	97		V	
114.	JP	683990	683991	O 686671	Predoslje-nad Oljarico	Z HŠ 102	166		V	
115.	JP	684020	684021	C 390160	Predoslje-gasilski dom	Z HŠ 29	196		V	
116.	JP	684030	684031	C 183080	Predoslje-osnovna šola	Z šola	165		V	
117.	JP	684030	684032	C 183080	Predoslje-igrišče	Z igrišče	169		V	
118.	JP	684040	684041	C 183080	Predoslje-povezava V	O 684051	101		V	
119.	JP	684040	684042	O 684041	Predoslje-povezava VI	Z HŠ 32	101		V	
120.	JP	684050	684051	C 390160	Suha-Predoslje	C 183080	1.019		V	
121.	JP	684060	684061	C 390160	Suha I	Z HŠ 22	549		V	
122.	JP	684070	684071	O 684061	Suha III	O 684081	76		V	
123.	JP	684080	684081	C 390160	Suha II	Z HŠ 57	277		V	
124.	JP	684090	684091	O 684081	Suha-most-gasilski dom	Z HŠ 15a	146		V	
125.	JP	684110	684111	C 183080	Predoslje-Brdski mlin	Z most	93		V	
126.	JP	684120	684121	O 685701	Ilovka-do Pinca	Z HŠ 18	206		V	
127.	JP	684130	684131	O 685701	Ilovka-krožna	O 685701	138		V	
128.	JP	684140	684141	O 684131	Ilovka	Z HŠ 7	74		V	
129.	JP	684140	684142	O 684131	Ilovka-povezava	O 684141	23		V	
130.	JP	684150	684151	O 685701	Rupa 32b	Z HŠ 32b	102		V	
131.	JP	684160	684161	C 183510	Rupa 29a	Z HŠ 29a	102		V	
132.	JP	684170	684171	C 183510	Rupa 36b	Z HŠ 36b	161		V	
133.	JP	684180	684181	C 183510	Rupa 14	Z HŠ 14	187		V	
134.	JP	684190	684191	C 183510	Rupa-cerkev	Z cerkev	30		V	
135.	JP	684200	684201	C 183510	Rupa 24	Z HŠ 24	188		V	
136.	JP	684220	684221	C 183180	Britof-mimo Pičmana I	O 686661	177		V	
137.	JP	684220	684222	O 686661	Britof-mimo Pičmana II	O 684231	107		V	
138.	JP	684230	684231	C 183180	Britof-Arvaj	Z HŠ 27	360		V	
139.	JP	684240	684241	C 183180	Britof-gas. dom-Čira-Čara	O 686661	279		V	
140.	JP	684260	684261	C R1 210	Britof-sp. konec III	O 686651	214		V	
141.	JP	684270	684271	C R1 210	Britof-sp. konec IV	O 684261	200		V	
142.	JP	684280	684281	C R1 210	Britof-gas. dom I	O 686651	157		V	
143.	JP	684280	684282	O 686651	Britof-gas. dom II	C 183180	220		V	
144.	JP	684290	684291	O 684282	Britof I	Z HŠ 340	115		V	
145.	JP	684300	684301	O 686651	Britof-trgovina I	C 183180	256		V	
146.	JP	684300	684302	O 684301	Britof-sp. konec I	Z HŠ 299	61		V	

## Sprememba Odloka o kategorizaciji občinskih javnih cest v Mestni občini Kranj

Zap. št.	Kategorizacija	Cesta	Odsek	Začetek odseka	Opis	Konec odseka	Dolžina [m]	Preostala dolžina v sos. občini [m]	Vrsta prometa	Opomba - Sprememba
147.	JP	684300	684303	O 684301	Britof-sp. konec II	Z HŠ 307	55		V	
148.	JP	684310	684311	O 686651	Britof-irgovina II	O 684301	273		V	
149.	JP	684320	684321	O 686651	Britof II	Z HŠ 259	187		V	
150.	JP	684330	684331	O 686651	Britof 231d	Z HŠ 231d	173		V	
151.	JP	684340	684341	O 686651	Britof 220f	Z HŠ 220f	182		V	
152.	JP	684350	684351	O 686641	Britof-ob avtocesti I	Z HŠ 130a	61		V	
153.	JP	684350	684352	O 686641	Britof-ob avtocesti II	Z HŠ 132b	76		V	
154.	JP	684360	684361	O 686641	Britof-pri avtocesti	Z HŠ 123	85		V	
155.	JP	684370	684371	O 686641	Britof III	Z HŠ 137	108		V	
156.	JP	684370	684372	O 684371	Britof IV	Z HŠ 162a	60		V	
157.	JP	684380	684381	C R1 210	Britof-do Arvaja I	O 686641	341		V	
158.	JP	684380	684382	O 686641	Britof-do Arvaja II	C 183180	178		V	
159.	JP	684390	684391	O 686641	Britof-Hobič	Z HŠ 178	85		V	
160.	JP	684400	684401	O 686641	Britof-sp. konec V	Z HŠ 211	108		V	
161.	JP	684410	684411	O 686641	Britof-Hobič-Kranj	Z HŠ 233	117		V	
162.	JP	684420	684421	O 686641	Britof-sp. konec VI	Z HŠ 244	62		V	
163.	JP	684430	684431	C 183180	Britof-proti Kokri	Z HŠ 13	186		V	
164.	JP	684450	684451	C 183030	Bitnje-tiskarna Košir	Z HŠ 277	51		V	
165.	JP	684460	684461	C 183030	Zg. Bitnje 229	Z HŠ 229	135		V	
166.	JP	684470	684471	C 183030	Zg. Bitnje 226	Z HŠ 226	133		V	
167.	JP	684480	684481	C 183030	Zg. Bitnje-krožna I	C 183030	208		V	
168.	JP	684490	684491	C 183030	Zg. Bitnje 129	Z HŠ 129	45		V	
169.	JP	684500	684501	C 183030	Zg. Bitnje 243	Z HŠ 243	49		V	
170.	JP	684510	684511	C 183030	Zg. Bitnje-Pot v Bitnje	O 688172	303		V	
171.	JP	684530	684531	O 684511	Zg. Bitnje 112	Z HŠ 112	56		V	
172.	JP	684540	684541	O 684671	Zg. Bitnje-krožna II	C 183030	271		V	
173.	JP	684540	684542	O 684541	Zg. Bitnje-novo naselje	O 684671	297		V	
174.	JP	684540	684543	O 684541	Zg. Bitnje 326	Z HŠ 326	91		V	
175.	JP	684540	684544	O 684541	Zg. Bitnje 313	Z HŠ 313	70		V	
176.	JP	684550	684551	C 183030	Zg. Bitnje-krožna III	O 684511	157		V	
177.	JP	684560	684561	C R1 210	Zg. Bitnje-pokopališče	Z pokop.	535		V	
178.	JP	684570	684571	C R1 210	Zg. Bitnje-pri HŠ 54	O 684611	291		V	
179.	JP	684580	684581	O 684571	Zg. Bitnje-picerija Antonio	Z HŠ 44	70		V	
180.	JP	684590	684591	O 684571	Zg. Bitnje 47	Z HŠ 47	65		V	
181.	JP	684600	684601	O 684621	Zg. Bitnje 236b	Z HŠ 236b	60		V	
182.	JP	684610	684611	O 684621	Zg. Bitnje 45	Z HŠ 45	114		V	
183.	JP	684620	684621	O 684631	Zg. Bitnje-krožna V	C 183030	145		V	
184.	JP	684630	684631	O 686146	Zg. Bitnje-krožna IV	O 684571	155		V	
185.	JP	684640	684641	C 183030	Zg. Bitnje-Sr. Bitnje	C 183030	642		V	
186.	JP	684650	684651	O 684641	Sr. Bitnje I	Z HŠ 82	52		V	
187.	JP	684660	684661	O 684641	Sr. Bitnje-prečna ulica	O 684671	149		V	
188.	JP	684670	684671	C 183030	Sr. Bitnje-preko JP 684641	C 183030	614		V	
189.	JP	684680	684681	C 183030	Zg. Bitnje-pri HŠ 245	O 684671	179		V	
190.	JP	684690	684691	C 183030	Zg. Bitnje-slepa	Z HŠ 246	256		V	
191.	JP	684700	684701	C R1 210	Zg. Bitnje-pri gas. domu	C 183030	386		V	
192.	JP	684710	684711	C R1 210	Sr. Bitnje-pri HŠ 3	C 183030	398		V	
193.	JP	684720	684721	C R1 210	Sr. Bitnje-pri HŠ 6	C 183030	424		V	
194.	JP	684730	684731	C R1 210	Sr. Bitnje-pri HŠ 10a	C 183250	408		V	
195.	JP	684740	684741	O 684731	Sr. Bitnje-slepa	Z HŠ 123	161		V	
196.	JP	684750	684751	C R1 210	Sr. Bitnje-pri HŠ 14	C 183250	398		V	
197.	JP	684760	684761	O 684751	Sr. Bitnje II	C 183250	612		V	
198.	JP	684770	684771	C 183250	Sp. Bitnje-picerija Gala	Z HŠ 50	105		V	
199.	JP	684780	684781	C 183030	Sr. Bitnje III	Z HŠ 85	106		V	
200.	JP	684800	684801	C 183250	Sr. Bitnje IV	Z HŠ 126	62		V	
201.	JP	684810	684811	C 183250	Sr. Bitnje V	Z HŠ 37	77		V	
202.	JP	684820	684821	C 183250	Sr. Bitnje VI	Z HŠ 86	123		V	
203.	JP	684830	684831	C 183250	Sr. Bitnje VII	Z HŠ 46	64		V	
204.	JP	684840	684841	O 684751	Sr. Bitnje-pri transformatorju	C 183250	322		V	
205.	JP	684850	684851	O 684841	Sr. Bitnje-pri HŠ 88	C 183250	165		V	
206.	JP	684860	684861	C 183250	Sr. Bitnje-pri HŠ 81a	C 183250	145		V	
207.	JP	684870	684871	C 183250	Sp. Bitnje 18	Z HŠ 18	199		V	
208.	JP	684880	684881	C R1 210	Žabnica-pri HŠ 5	C R1 210	625		V	
209.	JP	684890	684891	O 684881	Žabnica 2	Z HŠ 2	214		V	
210.	JP	684900	684901	C R1 210	Žabnica-prečna pri HŠ 9	O 684881	66		V	
211.	JP	684920	684921	C 183030	Šutna-krožna	C 183030	536		V	
212.	JP	684930	684931	O 684921	Šutna I	Z HŠ 44	144		V	
213.	JP	684940	684941	O 684921	Šutna II	Z HŠ 130	114		V	

Sprememba Odloka o kategorizaciji občinskih javnih cest v Mestni občini Kranj

Zap. št.	Kategorizacija	Cesta	Odsek	Začetek odseka	Opis	Konec odseka	Dolžina [m]	Preostala dolžina v sos. občini [m]	Vrsta prometa	Opomba - Sprememba
214.	JP	684950	684951	O 684921	Šutna-pri HŠ 36	C 183030	200		V	
215.	JP	684960	684961	O 684951	Šutna III	Z HŠ 74	70		V	
216.	JP	684970	684971	O 684921	Šutna IV	Z HŠ 8	51		V	
217.	JP	684980	684981	C 183030	Šutna V	Z HŠ 82	151		V	
218.	JP	684990	684991	C 183030	Šutna VI	Z HŠ 30	77		V	
219.	JP	685010	685011	C R1 210	Žabnica-pokopališče	Z HŠ 36	162		V	
<b>220.</b>	<b>JP</b>	<b>685020</b>	<b>685021</b>	<b>C 183030</b>	<b>Sp. Bitnje-do Mlinarja</b>	<b>Z HŠ 31</b>	<b>563</b>		<b>V</b>	<b>odsek se skrajša na koncu parcele 2721 KO 2132</b>
221.	JP	685030	685031	C 183020	Rakovica	Z HŠ 17	473		V	
<b>222.</b>	<b>JP</b>	<b>685040</b>	<b>685041</b>	<b>C 183010</b>	<b>Čepulje-Lavtarski vrh</b>	<b>Z HŠ 2</b>	<b>2.704</b>		<b>V</b>	<b>odsek se skrajša na stiku ceste s parcelo 821/21 KO 2695</b>
223.	JP	685040	685042	O 685041	Čepulje-Dežman	Z HŠ 7	88		V	
<b>224.</b>	<b>JP</b>	<b>685050</b>	<b>685051</b>	<b>O 685041</b>	<b>Lavtarski vrh I</b>	<b>Z HŠ 4</b>	<b>624</b>		<b>V</b>	<b>uskladitev poteka odseka na osnovi evidence dejanske rabe in novo posnete digitalne osi.</b>
225.	JP	685060	685061	O 685051	Lavtarski vrh II	Z HŠ 3a	214		V	
226.	JP	685070	685071	O 685041	Planica	Z HŠ 2	242		V	
<b>227.</b>	<b>JP</b>	<b>685070</b>	<b>685072</b>	<b>O 685071</b>	<b>Planica-proti Sv. Gabrielu</b>	<b>Z HŠ 25</b>	<b>649</b>		<b>V</b>	<b>odsek se podaljša do konca parcele 373/13 KO 2695</b>
228.	JP	685080	685081	C 183010	Javornik-Jošt	Z cerkev	1.492		V	
229.	JP	685080	685082	C 183010	Javornik-Prosen	Z HŠ 27	301		V	
230.	JP	685080	685083	O 685082	Javornik-Benedičič	Z HŠ 33	212		V	
<b>231.</b>	<b>JP</b>	<b>685080</b>	<b>685084</b>	<b>C 183010</b>	<b>Javornik-Česen</b>	<b>Z HŠ 36</b>	<b>811</b>		<b>V</b>	<b>odsek se skrajša na razcepu na parceli 690/5 KO 2130</b>
232.	JP	685080	685085	C 183010	Pševo-Pirc	Z HŠ 15	206		V	
233.	JP	685080	685086	C 183010	Pševo-Oražem	Z HŠ 12	304		V	
234.	JP	685090	685091	O 685111	Zabukovje 22	Z HŠ 22	925		V	
235.	JP	685100	685101	O 685111	Zabukovje 21	Z HŠ 21	388		V	
236.	JP	685110	685111	C 183020	Zabukovje 3	Z HŠ 3	1.758		V	
237.	JP	685120	685121	O 685111	Zabukovje 19	Z HŠ 19	288		V	
238.	JP	685130	685131	C 183020	Sp. Besnica-Pešnica-krožna	O 685151	462		V	
239.	JP	685140	685141	O 685131	Sp. Besnica-Pešnica I	Z HŠ 35	75		V	
240.	JP	685150	685151	C 183020	Sp. Besnica-Pešnica II	Z HŠ 42	86		V	
241.	JP	685160	685161	O 685131	Sp. Besnica-Pešnica III	Z HŠ 28	148		V	
242.	JP	685170	685171	O 685131	Sp. Besnica-Pešnica IV	Z HŠ 10	118		V	
<b>243.</b>	<b>JP</b>	<b>685180</b>	<b>685181</b>	<b>C 183020</b>	<b>Sp. Besnica-Rakovica</b>	<b>Z HŠ 46</b>	<b>487</b>		<b>V</b>	<b>odsek se skrajša na koncu parcele 100/10 KO 2130</b>
244.	JP	685190	685191	O 685961	Sp. Besnica-tenis	Z HŠ 10	258		V	
245.	JP	685210	685211	C 183020	Sp. Besnica-preko LZ 183791	O 685961	276		V	
246.	JP	685220	685221	O 685961	Sp. Besnica-trgovina-HŠ 113	O 685231	312		V	
247.	JP	685230	685231	O 685961	Sp. Besnica-Pešnica V	Z HŠ 27	223		V	
248.	JP	685240	685241	O 685961	Sp. Besnica-Pešnica VI	Z HŠ 22	106		V	
<b>249.</b>	<b>JP</b>	<b>685250</b>	<b>685251</b>	<b>O 685961</b>	<b>Sp. Besnica-Pešnica VII</b>	<b>Z HŠ 64</b>	<b>425</b>		<b>V</b>	<b>odsek se skrajša na cesti pravokotno s koncem zemljišča HŠ 64</b>
250.	JP	685260	685261	O 685251	Sp. Besnica-Pešnica VIII	Z HŠ 51	49		V	
251.	JP	685270	685271	O 685251	Sp. Besnica-Pešnica IX	Z HŠ 45	49		V	
252.	JP	685280	685281	O 685251	Sp. Besnica-Pešnica X	Z HŠ 21	69		V	
253.	JP	685290	685291	C 183020	Sp. Besnica-Pešnica XI	Z HŠ 37	65		V	
254.	JP	685300	685301	C 183020	Sp. Besnica-okoli cerkve	C 183020	365		V	
255.	JP	685310	685311	C 183020	Sp. Besnica I	Z HŠ 4	123		V	
256.	JP	685330	685331	C 183020	Sp. Besnica-do JP 685941	O 685941	286		V	
257.	JP	685330	685332	O 685941	Sp. Besnica-preko JP 685941	Z HŠ 45	384		V	
258.	JP	685340	685341	O 685332	Sp. Besnica II	Z HŠ 49	204		V	
259.	JP	685350	685351	O 685332	Sp. Besnica III	Z HŠ 52	331		V	
260.	JP	685360	685361	O 685351	Sp. Besnica-Matija	Z HŠ 8	566		V	
261.	JP	685370	685371	O 685941	Sp. Besnica-povezava	O 685332	86		V	
262.	JP	685380	685381	C 183020	Sp. Besnica IV	Z HŠ 10	118		V	
263.	JP	685390	685391	C 183020	Sp. Besnica V	Z HŠ 27	89		V	
264.	JP	685400	685401	C 183020	Sp. Besnica-žaga	Z HŠ 17	374		V	
265.	JP	685410	685411	O 685401	Sp. Besnica-proti ribogojnici	Z razcep	167		V	
266.	JP	685420	685421	C 183020	Zg. Besnica-do vikendov	Z HŠ 39	902		V	
267.	JP	685430	685431	C 183020	Zg. Besnica 22	Z HŠ 22	154		V	
268.	JP	685440	685441	C 183020	Zg. Besnica-prečna povezava	O 685921	184		V	
269.	JP	685450	685451	O 685921	Zg. Besnica-Klinar	Z HŠ 101	445		V	
270.	JP	685460	685461	O 685451	Zg. Besnica-Podrovnik	Z HŠ 109	578		V	
271.	JP	685480	685481	O 685922	Zg. Besnica-mrliške vežice	Z HŠ 8	369		V	
272.	JP	685490	685491	O 685922	Zg. Besnica-pri HŠ 69	O 685921	671		V	
273.	JP	685500	685501	O 685921	Zg. Besnica-do gozdne poti	Z gozdna	605		V	
274.	JP	685510	685511	O 685921	Zg. Besnica 4	Z HŠ 4	276		V	
275.	JP	685520	685521	C 183020	Zg. Besnica-Nova vas I	Z HŠ 18	207		V	
276.	JP	685530	685531	O 685521	Zg. Besnica-Nova vas II	Z HŠ 16	153		V	
277.	JP	685550	685551	O 685931	Zg. Besnica-Nova vas III	Z HŠ 92	118		V	
278.	JP	685560	685561	O 685931	Zg. Besnica-Nova vas IV	Z HŠ 118	208		V	
279.	JP	685560	685562	O 685561	Zg. Besnica-Nova vas V	Z HŠ 90	69		V	
280.	JP	685570	685571	C 183020	Zg. Besnica-Nova vas-krožna I	C 183020	170		V	



## Sprememba Odloka o kategorizaciji občinskih javnih cest v Mestni občini Kranj

Zap. št.	Kategorizacija	Cesta	Odsek	Začetek odseka	Opis	Konec odseka	Dolžina [m]	Preostala dolžina v sos. občini [m]	Vrsta prometa	Opomba - Sprememba
281.	JP	685580	685581	C 494110	Nemilje-krožna skozi vas	C 494110	227		V	
282.	JP	685580	685582	C 183020	Nemilje krožna-Na Razpokah	C 494110	30		V	
283.	JP	685590	685591	C 183020	Nemilje-Podblica-stara cesta	C 183020	1.837		V	
284.	JP	685600	685601	O 685591	Podblica-šola	Z HŠ 3	131		V	
285.	JP	685610	685611	C 183020	Podblica 26	Z HŠ 26	253		V	
286.	JP	685620	685621	C R3 635	Podblica 28	Z HŠ 28	206		V	
287.	JP	685630	685631	C R3 635	Jamnik-vzporednica z R3 635	C R3 635	469		V	
<b>288.</b>	<b>JP</b>	<b>685630</b>	<b>685632</b>	<b>O 685631</b>	<b>Jamnik-cerkev</b>	<b>Z cerkev</b>	<b>897</b>		<b>V</b>	<b>odsek se krajša na koncu parcele</b>
<b>289.</b>	<b>JP</b>	<b>685640</b>	<b>685641</b>	<b>C 251040</b>	<b>Podreča 73</b>	<b>O 683061</b>	<b>137</b>		<b>V</b>	<b>odsek se skrajša na križišču z JP 683061</b>
290.	JP	685650	685651	C 251040	Praše-Meja	C R1 211	1.947		V	
<b>291.</b>	<b>JP</b>	<b>685650</b>	<b>685652</b>	<b>C R1 211</b>	<b>Meja-Sušnik</b>	<b>Z HŠ 9</b>	<b>121</b>		<b>V</b>	<b>odsek se podaljša do DC, se mu obrne usmerjenost in nato se ga skrajša na cesti pravokotno s koncem uvoza HŠ 9</b>
292.	JP	685660	685661	C R2 410	Tenetiše-povezava z R2 410	C 183100	233		V	
293.	JP	685670	685671	C R2 410	R2 410-Goriče	C 183050	561		V	
294.	JP	685680	685681	C R2 410	Golnik-bolnica-Malijevo brdo	C R2 410	1.955		V	
295.	JP	685680	685682	O 685681	Golnik 178	Z HŠ 178	66		V	
296.	JP	685680	685683	C R2 410	Golnik-Letence	C R2 410	3340		V	
297.	JP	685690	685691	C 183110	Letence-jug	C R2 410	805		V	
298.	JP	685700	685701	C 183080	Kokrica-Illovka-Rupa	C 183510	1.916		V	
299.	JP	685730	685721	C R2 410	Mlaka-Tenetiše	C R2 410	2340		V	
300.	JP	685730	685731	C R2 410	Mlaka-Bobovek-Brdo	C 183080	1.623		V	
301.	JP	685740	685741	C 326020	Bobovek-Brdo	C 183080	591		V	
302.	JP	685750	685751	O 685701	Illovka-polje-Brdo I	C 183080	976		V	
303.	JP	685750	685752	O 685751	Illovka-polje-Brdo II	O 686671	802		V	
304.	JP	685760	685761	O 683341	Breg-RTV servis	Z HŠ 75	223		V	
305.	JP	685770	685771	O 684221	Britof-povezava pri Pičmanu	O 684241	162		V	
306.	JP	685780	685781	O 686661	Britof-nad Oljarico	Z HŠ 69a	178		V	
307.	JP	685790	685791	C 183080	Britof-zg. konec I	Z HŠ 416	168		V	
308.	JP	685800	685801	C 183080	Britof-zg. konec II	Z HŠ 108a	67		V	
309.	JP	685810	685811	C R1 210	Britof-zg. konec III	Z HŠ 109	110		V	
310.	JP	685820	685821	C R1 210	Britof-zg. konec IV	Z HŠ 408	154		V	
311.	JP	685820	685822	O 685821	Britof-zg. konec V	Z HŠ 403	61		V	
312.	JP	685820	685823	O 685821	Britof 485	Z HŠ 485	38		V	
313.	JP	685830	685831	C R1 210	Britof-zg. konec VI	Z HŠ 375	52		V	
314.	JP	685840	685841	C R1 210	Britof-povezava pri HŠ 371	C R1 210	122		V	
315.	JP	685850	685851	C R1 210	Britof-zg. konec VII	Z HŠ 425	168		V	
316.	JP	685860	685861	O 686651	Britof-sp. konec VII	Z HŠ 246	84		V	
317.	JP	685870	685871	O 686641	Britof-pri Hobiču	Z HŠ 191	59		V	
318.	JP	685900	685901	O 683431	Povlje-do vikendov	Z HŠ 38	492		V	
319.	JP	685910	685911	C R1 210	Zg. Bitnje 28	Z HŠ 28	192		V	
320.	JP	685920	685921	C 183020	Zg. Besnica-Podrovnik-Dvor	C 183020	1.523		V	
321.	JP	685920	685922	O 685921	Zg. Besnica-cerkev-LC 183021	C 183020	414		V	
322.	JP	685920	685923	O 685922	Za župniščem I	Z HŠ 25	146		V	
323.	JP	685920	685924	O 685923	Za župniščem II	Z HŠ 41c	24		V	
324.	JP	685930	685931	C 183020	Zg. Besnica-Nova vas-krožna II	C 183020	305		V	
325.	JP	685940	685941	C 183020	Sp. Besnica-Videmce-Trata	C 183020	716		V	
326.	JP	685950	685951	C 348090	Pot do Hlipa	Z HŠ 5	147		V	
327.	JP	685960	685961	C 183020	Sp. Besnica-krožna	C 183020	573		V	
328.	JP	685970	685971	C 251040	Zasavska c.-mimo OŠ Orehek	Z HŠ 53c	410		V	
<b>329.</b>	<b>JP</b>	<b>685970</b>	<b>685972</b>	<b>O 685971</b>	<b>Krožna pri OŠ Orehek</b>	<b>O 685971</b>	<b>110</b>		<b>V</b>	<b>Nova kategorizacija</b>
330.	JP	685980	685981	C 186350	Pot na Jošta-Ješetova ul.	C 183760	573		V	
331.	JP	685980	685982	C 183760	Prečna ulica	Z HŠ 24	180		V	
332.	JP	686010	686011	C 183080	Predoslje-pokopališče	Z pokop.	155		V	
333.	JP	686030	686031	C 183240	Agromehanika-Prebačevo	C 890100	1.255		V	
334.	JP	686040	686041	O 686042	Planina	O 686043	154		V	
335.	JP	686040	686042	O 183582	Planina-Iskra	Z HŠ 5	158		V	
336.	JP	686040	686043	O 183582	Planina-ob toplarni	Z HŠ 26	141		V	
337.	JP	686050	686051	C 183400	Primskovo-trgovski c.	C 183560	269		V	
338.	JP	686050	686052	C 183400	Primskovo-kom. cona I	C 183560	451		V	
339.	JP	686050	686053	C 183560	Primskovo-kom. cona II	Z HŠ 23a	129		V	
340.	JP	686050	686054	C 183560	Ul. Mirka Vadnova 22	Z HŠ 22	183		V	
341.	JP	686050	686055	C 183560	Primskovo-hotel	Z hotel	203		V	
342.	JP	686060	686061	C 186030	Žanova ul. 3a	Z HŠ 3a	61		V	
343.	JP	686060	686062	C 186030	Žanova ul.-Kajuhova ul.	C 186040	64		V	
344.	JP	686060	686063	C 186030	Žanova ul.-C. na Klanec	C 188840	62		V	
345.	JP	686060	686064	C 186030	C. na Klanec-Huje	C 186020	303		V	
346.	JP	686060	686065	C 188840	C. talcev	C 186020	319		V	
347.	JP	686060	686066	O 686283	Na skalici-Kokrški breg	Z razcep	259		V	

## Sprememba Odloka o kategorizaciji občinskih javnih cest v Mestni občini Kranj

Zap. št.	Kategorizacija	Cesta	Odsek	Začetek odseka	Opis	Konec odseka	Dolžina [m]	Preostala dolžina v sos. občini [m]	Vrsta prometa	Opomba - Sprememba
348.	JP	686070	686071	O 686293	Glavni trg-Tomšičeva ul.	O 686293	73		V	
349.	JP	686070	686072	O 686293	Pot na Kolodvor 4	Z HŠ 4	33		V	
350.	JP	686070	686073	O 686293	Škrlovec	Z HŠ 3	37		V	
351.	JP	686080	686081	C 183680	Savska c.-Sejmišče I	O 686084	149		V	
352.	JP	686080	686082	O 686081	Savska c.-Sejmišče II	O 686084	52		V	
353.	JP	686080	686083	O 686084	Vodopivčeva ul. 3	Z HŠ 3	53		V	
354.	JP	686080	686084	C 183680	Sejmišče-Vodopivčeva ul.	C 183420	346		V	
355.	JP	686090	686091	C 183500	Mladinska ul.	C 183250	241		V	
356.	JP	686090	686092	O 686091	Mladinska ul.-Stritarjeva ul.	C 183250	57		V	
357.	JP	686090	686093	O 183491	Gregorčičeva-Partizanska	O 686094	123		V	
358.	JP	686090	686094	O 183491	Partizanska c.	O 686097	333		V	
359.	JP	686090	686095	O 686094	Partizanska c.-Rotarjeva ul.	O 686094	321		V	
360.	JP	686090	686096	O 686094	Jurčičeva ul.	O 686095	88		V	
361.	JP	686090	686097	O 183491	Komenskega ul.-Partizanska c.	Z HŠ 18	383		V	
362.	JP	686090	686098	O 686094	Partizanska 10 do 10d	Z HŠ 10d	69		V	
363.	JP	686090	686099	O 686098	Partizanska 10a	Z HŠ 10a	13		V	
364.	JP	686100	686101	O 687727	Kidričeva ul. I	O 687728	121		V	
365.	JP	686100	686102	O 686101	Kidričeva ul. II	C 186620	57		V	
366.	JP	686100	686103	O 687727	Kidričeva ul. III	O 687728	200		V	
367.	JP	686100	686104	O 686103	Kidričeva ul. IV	O 687727	45		V	
368.	JP	686100	686105	C R2 410	Kidričeva ul. V	Z HŠ 18	97		V	
369.	JP	686100	686106	O 686105	Kidričeva ul. VI	Z HŠ 38	106		V	
370.	JP	686100	686107	C 186520	Kidričeva ul. VII	Z HŠ 22	46		V	
371.	JP	686100	686108	C 186520	Kidričeva ul. VIII	Z HŠ 8	51		V	
372.	JP	686100	686109	C 186520	Kidričeva ul. IX-krožna	C 186520	117		V	
373.	JP	686110	686111	C R2 412	Zlato polje-Struževno I	C 187170	703		V	
374.	JP	686110	686112	O 686111	Zlato polje-Struževno II	C R2 412	239		V	
375.	JP	686120	686121	C R2 412	Savski log-Zimsko kop. I-C R 412	C R2 412	263		V	
<b>376.</b>	<b>JP</b>	<b>686120</b>	<b>686123</b>	<b>C 186590</b>	<b>Kolodvorska c.-Carinsko s.</b>	<b>Z Car.s.</b>	<b>41</b>		<b>V</b>	<b>odsek se skrajša do zapornice</b>
377.	JP	686130	686131	C 186740	Stražiška ul. 17	C 186730	101		V	
378.	JP	686130	686132	C 186740	Stražiška ul. 27	C 186730	97		V	
379.	JP	686130	686133	C 186730	Finžgarjeva ul.-Bičkova ul.	C 186780	110		V	
380.	JP	686130	686134	C 186790	Kocjanova ul.-Bičkova ul.	C 186780	104		V	
381.	JP	686130	686135	C 186790	Kocjanova ul.-povezava	C 186790	108		V	
382.	JP	686130	686136	O 687487	Strmov II	Z HŠ 12	90		V	
383.	JP	686130	686137	O 687487	Strmov III	C 188880	41		V	
384.	JP	686140	686141	C 183010	Hafnarjeva pot I	C 183440	1.155		V	
385.	JP	686140	686142	C 183010	Hafnarjeva pot II	O 686141	147		V	
386.	JP	686140	686143	O 686141	Hafnarjeva pot III	O 686144	82		V	
387.	JP	686140	686144	C 183010	Križnarjeva pot I	C R1 210	876		V	
388.	JP	686140	686145	O 686144	Križnarjeva pot II	O 686141	103		V	
389.	JP	686140	686146	C 183440	Zg. Bitnje-Škofjeloška c.	C 183030	566		V	
390.	JP	686140	686147	C 183010	Medetova ul. 12	Z HŠ 12	154		V	
391.	JP	686140	686148	O 686145	Križnarjeva pot III	Z HŠ 40	134		V	
392.	JP	686140	686149	O 686148	Križnarjeva pot IV	Z HŠ 24	86		V	
393.	JP	686150	686151	C 186980	Sitarska pot 17	Z HŠ 17	114		V	
394.	JP	686150	686152	C 186560	Sitarska pot 7a	Z HŠ 7a	100		V	
395.	JP	686150	686153	C 186560	Pante	O 686155	215		V	
396.	JP	686150	686154	C 186560	Skokova ul.	C 186980	125		V	
397.	JP	686150	686155	C 183010	Gasilska ul.	Z HŠ 22	342		V	
398.	JP	686150	686156	O 686155	Matajčeva ul.	C 186560	154		V	
399.	JP	686160	686161	C 188540	Zasavska c.-proti stopnišču	Z stopn.	85		V	
400.	JP	686160	686162	C 188550	Drolčevo naselje I	Z HŠ 18	72		V	
401.	JP	686160	686163	C 188550	Drolčevo naselje II	Z HŠ 23	63		V	
402.	JP	686160	686164	C 188550	Drolčevo naselje III	Z HŠ 27	42		V	
403.	JP	686160	686165	C 188550	Drolčevo naselje IV	Z HŠ 30	29		V	
404.	JP	686170	686171	O 686514	Ul. Gorenjskega odreda	O 686172	510		B	
405.	JP	686170	686172	O 686171	Ul. Nikole Tesle	Z Topl.	594		B	
406.	JP	686180	686181	C 183400	Ul. Janka Pucija-Trg Rivoli	Z HŠ 9	399		V	
407.	JP	686190	686191	C 188840	Ul. Draga Brezarja	C 188840	250		V	
408.	JP	686200	686201	C 187160	Špikova ul. I	Z HŠ 25	180		V	
409.	JP	686200	686202	O 686201	Špikova ul. II	O 686201	99		V	
410.	JP	686210	686211	C 187300	Kuratova ul. 4	Z HŠ 4	28		V	
411.	JP	686210	686212	C 187300	Kuratova ul. 3	Z HŠ 3	50		V	
412.	JP	686210	686213	C 187300	Kuratova ul. 41	Z HŠ 41	55		V	
<b>413.</b>	<b>JP</b>	<b>686210</b>	<b>686214</b>	<b>C 183510</b>	<b>Kuratova ul.-povezava</b>	<b>O 688214</b>	<b>80</b>		<b>V</b>	<b>Uskladitev poteka na osnovi uskladitve DFG</b>
414.	JP	686210	686215	O 686218	Betonova ul. 27	Z HŠ 27	68		V	

## Sprememba Odloka o kategorizaciji občinskih javnih cest v Mestni občini Kranj

Zap. št.	Kategorizacija	Cesta	Odsek	Začetek odseka	Opis	Konec odseka	Dolžina [m]	Preostala dolžina v sos. občini [m]	Vrsta prometa	Opomba - Sprememba
415.	JP	686210	686216	C 187280	Betonova ul. I	C 187280	154		V	
416.	JP	686210	686217	C 187280	Betonova ul. II	C 187280	322		V	
417.	JP	686210	686218	C 187280	Betonova ul. 42	Z HŠ 42	157		V	
418.	JP	686220	686221	C 183010	Baragov trg	C 183450	235		V	
419.	JP	686220	686222	C 183010	Baragov trg-Krajevna pot	C 183450	251		V	
420.	JP	686220	686223	C 186740	Šolska ul.	O 686221	137		V	
421.	JP	686230	686231	O 687684	Mlakarjeva ul. 16	Z HŠ 16	60		V	
422.	JP	686230	686232	O 687684	Mrakova ul.-povezava	O 687683	87		V	
423.	JP	686230	686233	O 687683	Mencingerjeva ul. 3	Z HŠ 3	66		V	
424.	JP	686240	686241	C 186380	Šorlijeva ul. 3	Z HŠ 3	188		V	
425.	JP	686240	686242	C 186380	Šorlijeva ul. 24	Z HŠ 24	179		V	
426.	JP	686240	686243	C 186380	Bertoncjeva ul. I	O 686243	406		V	
427.	JP	686240	686244	C 186380	Bertoncjeva ul. II	O 686244	496		V	
428.	JP	686250	686251	C 251010	Smledniška cesta (stara) I	Z HŠ 6	453		V	
429.	JP	686250	686252	C 183700	Savska cesta	C 183710	414		V	
430.	JP	686250	686253	O 686251	Smledniška cesta (stara) II	C 183700	70		V	
431.	JP	686250	686254	C 183680	Smledniška cesta (stara) III	Z HŠ 3	330		V	
432.	JP	686260	686261	C 183410	Stošičeva ul.	C 183420	193		V	
433.	JP	686260	686262	C 186520	Ul. F. Rozmana-Staneta	C 186100	254		V	
434.	JP	686260	686263	C 183400	Dražgoška ul.	C 186400	186		V	
435.	JP	686260	686264	C 183850	Kebetova ul. I	O 686265	181		V	
436.	JP	686260	686265	C 183400	C. Kokrškega odreda 25	Z HŠ 25	147		V	
437.	JP	686270	686271	C 183400	Ul. Vide Šinkovčeve	O 687332	183		V	
438.	JP	686270	686272	C 183400	Reševa ul.	C 186650	187		V	
439.	JP	686270	686273	C 186060	Tomažičeva ul. I	C 183400	181		V	
440.	JP	686270	686274	C 186060	Luznarjeva ul.	C 183400	212		V	
441.	JP	686270	686275	C 186060	Štirnova ul.	C 183400	218		V	
442.	JP	686270	686276	C 186060	Tomažičeva ul. II	Z HŠ 12	102		V	
443.	JP	686280	686282	O 183491	Slovenski trg-mimo MOK	C 183420	158		V	
444.	JP	686280	686283	O 183491	Gregorčičeva ul.-Maistrov trg	O 686291	138		V	
445.	JP	686290	686291	C 183400	Poštna-Tavčarjeva-Maistrov trg	C 183420	489		V	
446.	JP	686290	686292	O 686291	Reginčeva ul. 13	Z HŠ 13	129		V	
447.	JP	686290	686293	O 686292	Tomšičeva ul.-Glavni trg	O 686291	604		V	
448.	JP	686290	686294	O 686293	Cankarjeva ul.-Trubarjev trg	Z HŠ 7	139		V	
449.	JP	686290	686295	O 686291	Tavčarjeva ul.	O 686294	246		V	
450.	JP	686290	686296	O 686293	Glavni trg-Prešernova ul.	O 686292	172		V	
451.	JP	686290	686297	O 686293	Jenkova ul.	O 686296	83		V	
452.	JP	686300	686301	C 186100	Gospodsvetska ul. 13	Z HŠ 13	69		V	
453.	JP	686300	686302	O 686301	Gospodsvetska ul. 11	Z HŠ 11	40		V	
454.	JP	686300	686303	C 186100	Gospodsvetska ul. 19	Z HŠ 19	41		V	
455.	JP	686320	686324	O 686181	Trg Rivoli VIII	Z HŠ 9	176		V	
456.	JP	686330	686332	C 280010	Polica-Struževo	C 187170	1.338		V	
457.	JP	686340	686341	C 280011	Polica-železnica	Z železnica	274		V	
458.	JP	686360	686361	C 186110	Kranj-Struževo	Z HŠ 27	290		V	
459.	JP	686360	686362	C 187170	Struževo-pešpot	O 686361	863		B	
460.	JP	686360	686363	C 186120	Stara c.-Koroška c.	C 183420	390		V	
461.	JP	686360	686364	O 686262	Gradnikova ul.-krožna	O 686262	184		V	
462.	JP	686360	686365	C 186520	Ul. 1. avgusta 11	Z HŠ 11	134		V	
463.	JP	686360	686366	C 183420	Odcep AMD	Z HŠ 53c	46		V	
464.	JP	686360	686367	O 686364	Gradnikova ul. 3	Z HŠ 3	47		V	
465.	JP	686360	686368	O 686261	Vrtna ul. 7	Z HŠ 7	141		V	
466.	JP	686370	686371	O 686651	Britof-sp. konec VIII	Z HŠ 197	81		V	
467.	JP	686500	686501	O 686172	Gogalova ul. 2a	Z HŠ 2a	158		B	
468.	JP	686500	686502	C 183600	Gogalova ul. 10	Z HŠ 10	137		V	
469.	JP	686510	686511	O 686171	Gubčeva ul. 1	Z HŠ 1	164		B	
470.	JP	686510	686512	O 686526	Gubčeva ul. 2	Z HŠ 2	99		V	
471.	JP	686510	686513	C 183400	C. 1. maja-krožna	O 686512	104		V	
472.	JP	686510	686514	C 183400	Župančičeva ul.	C 183600	327		V	
473.	JP	686520	686521	O 686171	Vrečkova ul. I	Z HŠ 5	128		B	
474.	JP	686520	686526	C 183400	Vrečkova ul. III	O 686511	239		V	
475.	JP	686520	686527	C 183400	Ul. Gorenjskega odreda	Z HŠ 2	320		V	
476.	JP	686520	686528	O 686527	Ob stolpnica	O 686528	237		V	
477.	JP	686520	686529	C 183400	Vrečkova ul. IV	Z HŠ 5	82		V	
478.	JP	686530	686531	O 183581	Trg Prešernove brigade I	Z HŠ 10	171		V	
479.	JP	686530	686532	O 686181	Trg Prešernove brigade II	Z HŠ 1	73		V	
480.	JP	686530	686534	O 686531	Trg Prešernove brigade III	Z HŠ 5	67		V	
481.	JP	686530	686535	O 686531	Trg Prešernove brigade IV	O 686181	328		V	



## Sprememba Odloka o kategorizaciji občinskih javnih cest v Mestni občini Kranj

Zap. št.	Kategorizacija	Cesta	Odsek	Začetek odseka	Opis	Konec odseka	Dolžina [m]	Preostala dolžina v sos. občini [m]	Vrsta prometa	Opomba - Sprememba
482.	JP	686530	686538	O 686531	Trg Prešernove brigade V	O 686531	187		V	
483.	JP	686540	686541	O 183581	Trg Rivoli I	Z HŠ 4	160		V	
484.	JP	686540	686543	O 686541	Trg Rivoli II	O 686531	184		V	
485.	JP	686540	686544	O 686543	Trg Rivoli III	O 686181	87		V	
486.	JP	686540	686545	O 686181	Trg Rivoli IV	O 686543	93		V	
487.	JP	686540	686546	O 686545	Trg Rivoli V	Z HŠ 5	75		V	
488.	JP	686540	686547	O 686543	Trg Rivoli VI	O 686546	74		V	
489.	JP	686540	686549	O 183581	Trg Rivoli VII	O 686541	119		V	
490.	JP	686550	686551	O 686172	Ul. Tončka Dežmana V	Z HŠ 2	191		B	
491.	JP	686550	686552	O 686622	Ul. Rudija Papeža II	Z HŠ 2	133		B	
492.	JP	686550	686553	C R1 210	Cesta Rudija Šeliga IV	C 183583	378		V	
493.	JP	686550	686555	C 183600	Ul. Tončka Dežmana I	O 686172	209		V	
494.	JP	686550	686556	O 686555	Ul. Tončka Dežmana II	Z HŠ 1	74		V	
495.	JP	686550	686557	O 686556	Ul. Tončka Dežmana III	Z HŠ 9	69		V	
496.	JP	686550	686558	O 686555	Ul. Tončka Dežmana IV	Z HŠ 7b	52		V	
497.	JP	686560	686561	O 686623	Ul. Juleta Gabrovška I	O 968821	133		B	
498.	JP	686580	686581	C 686620	Ul. Lojzeta Hrovata	Z HŠ 9	108		B	
499.	JP	686590	686591	O 686622	Ul. Rudija Papeža I	O 968821	130		B	
500.	JP	686600	686601	O 686172	Ul. Janeza Puharja II	Z HŠ 1	151		B	
501.	JP	686600	686602	O 686601	Ul. Janeza Puharja III	O 686556	31		B	
502.	JP	686600	686603	O 686601	Ul. Janeza Puharja IV	O 686605	42		B	
503.	JP	686600	686604	O 686171	Ul. Janeza Puharja V	O 686172	62		B	
504.	JP	686600	686605	C 183600	Ul. Janeza Puharja I	O 686605	314		V	
505.	JP	686620	686621	C 183600	Ul. Tuga Vidmarja I	Z HŠ 4c	151		V	
506.	JP	686620	686622	O 686621	Ul. Tuga Vidmarja II	Z HŠ 1	257		B	
507.	JP	686620	686623	O 686621	Ul. Tuga Vidmarja III	Z HŠ 11	281		B	
508.	JP	686640	686641	C 183180	Britof-sp. konec-povezava I	C 183180	864		V	
509.	JP	686650	686651	C R1 210	Britof-sp. konec-povezava II	O 686641	772		V	
510.	JP	686660	686661	C 183080	Britof-mimo igrišča	C 183180	515		V	
511.	JP	686670	686671	C 183080	Predoslje-Čira-Čara-krožna	O 686661	1.433		V	
512.	JP	686700	686701	C 187110	Seljakovo naselje I	C 187110	380		V	
513.	JP	686700	686702	C 187110	Seljakovo naselje II	O 686701	135		V	
514.	JP	686700	686703	C 187110	Seljakovo naselje III	Z HŠ 1	111		V	
515.	JP	686700	686704	C 187110	Seljakovo naselje IV	O 686703	132		V	
516.	JP	686700	686705	C 187110	Seljakovo naselje V	O 686701	124		V	
517.	JP	686700	686706	O 686701	Seljakovo naselje VI	Z HŠ 59	18		V	
518.	JP	686710	686711	C R1 210	Qlandia	Z rondo	276		V	
519.	JP	686710	686712	O 686711	Ul. Angelce Hlebce	C 183400	279		V	
520.	JP	687020	687021	C 251040	Drulovka I	Z HŠ 48a	117		V	
521.	JP	687030	687031	C 251040	Drulovka II	Z HŠ 45f	93		V	
522.	JP	687040	687041	C 251040	Drulovka III	Z HŠ 44c	93		V	
523.	JP	687050	687051	C 183710	Drulovka IV	Z HŠ 37	56		V	
524.	JP	687060	687061	C 251040	Drulovka-do HŠ 63	Z HŠ 63	163		V	
525.	JP	687070	687071	C 251040	Drulovka V	C 251040	163		V	
526.	JP	687070	687072	O 687071	Drulovka VI	Z N.H.	245		V	
527.	JP	687070	687073	O 687072	Drulovka VII	O 687071	350		V	
528.	JP	687080	687081	C 251040	Zasavska c. 74	Z HŠ 74	215		V	
529.	JP	687080	687082	O 687081	Zasavska c. 60a	Z HŠ 60a	29		V	
530.	JP	687080	687083	O 687081	Zasavska c. 68	Z HŠ 68	39		V	
531.	JP	687090	687091	O 685971	Zasavska c. 62	Z HŠ 62	257		V	
532.	JP	687090	687092	O 687091	Zasavska c. 56a	Z HŠ 56a	70		V	
533.	JP	687090	687093	O 687091	Zasavska c. 54c	Z HŠ 54c	91		V	
534.	JP	687100	687101	C 251040	Zasavska c. 43e	Z HŠ 43e	164		V	
535.	JP	687110	687111	C 251040	Zasavska c.-mimo HŠ 34	O 687122	127		V	
536.	JP	687120	687121	O 687122	Kutinova ul. III	Z HŠ 20	102		V	
537.	JP	687120	687122	C 183730	Kutinova ul. I	C 251040	432		V	
538.	JP	687120	687123	O 687122	Kutinova ul. II	C 183730	70		V	
539.	JP	687130	687131	C 183730	Dolenčeva ul.	C 188530	136		V	
540.	JP	687140	687141	O 688783	Gregoričeva ul. 25	Z HŠ 25	114		V	
541.	JP	687150	687151	O 688782	Retljeva ul. 16	Z HŠ 16	69		V	
542.	JP	687160	687161	C 188530	Povezava stara Zasavska	C 251040	71		V	
543.	JP	687180	687182	C 183730	Zevnikova ul.	C 187610	174		V	
544.	JP	687190	687191	C 251040	Pot za krajem-Orehek	C 188530	82		V	
545.	JP	687200	687201	C R1 211	Ljubljanska c. 28	Z HŠ 28	77		V	
546.	JP	687210	687211	O 183582	Planina-mimo VVZ	Z HŠ 3b	80		V	
547.	JP	687220	687221	O 183582	Planina-športna dvorana	Z šp.dv.	62		V	
548.	JP	687230	687231	C 183600	Cesta talcev I	Z HŠ 81	157		V	

## Sprememba Odloka o kategorizaciji občinskih javnih cest v Mestni občini Kranj

Zap. št.	Kategorizacija	Cesta	Odsek	Začetek odseka	Opis	Konec odseka	Dolžina [m]	Preostala dolžina v sos. občini [m]	Vrsta prometa	Opomba - Sprememba
549.	JP	687240	687241	C 183600	Cesta talcev I	Z HŠ 63	123		V	
550.	JP	687250	687251	C 183600	Ul. Juleta Gabrovška II	Z HŠ 20	140		V	
551.	JP	687260	687261	C 183600	Ul. Juleta Gabrovška III	Z HŠ 3	155		V	
552.	JP	687270	687271	C 183400	Skalica 11	Z HŠ 11	115		V	
553.	JP	687270	687272	O 687271	Skalica 6a	Z HŠ 6a	79		V	
554.	JP	687280	687281	C 183400	Skalica-OŠ Staneta Žagarja	O 687291	331		V	
555.	JP	687290	687291	C 183400	Ul. Tatjane Odrove I	C 183400	291		V	
556.	JP	687300	687301	C 183400	Ul. Tatjane Odrove II	O 687291	158		V	
557.	JP	687300	687302	O 687301	Ul. Tatjane Odrove III	Z HŠ 18	61		V	
558.	JP	687310	687311	C 186610	Oprešnikova ul. 86	Z HP 86	66		V	
559.	JP	687320	687321	C 188840	C. na Klanec II	Z HŠ 51	57		V	
560.	JP	687320	687322	C 188840	C. na Klanec III	Z HŠ 55a	53		V	
561.	JP	687330	687331	O 687332	Oprešnikova ul. 50	Z HŠ 50	64		V	
562.	JP	687330	687332	C 186650	Oprešnikova ul.-C. na Klanec	C 188840	153		V	
563.	JP	687340	687341	C 186650	Oprešnikova ul. 68	Z HŠ 68	80		V	
564.	JP	687350	687351	O 685981	Tominčeva c.-iz Poti na Jošta	Z HŠ 49	69		V	
565.	JP	687350	687352	C 183760	Tominčeva c. 58	Z HŠ 58	68		V	
566.	JP	687350	687353	C 183760	Rožna ul.	C 186980	181		V	
567.	JP	687350	687354	C 183760	Tominčeva c.-Benedikova ul.	C 186980	116		V	
568.	JP	687360	687361	C R2 410	Bleiweisova c.-Veliki hrib VI	Z HŠ 65	108		V	
569.	JP	687380	687381	C 183180	Jezerska c. I	Z HŠ 8	57		V	
570.	JP	687390	687391	C 183180	Jezerska c. II	Z HŠ 22a	109		V	
571.	JP	687410	687411	C 183520	Partizanska c.-mimo HŠ 41	C 183520	231		V	
572.	JP	687420	687421	C 187160	Drulovka-v Špik I	Z HŠ 30	266		V	
573.	JP	687420	687422	O 687421	Drulovka-v Špik II	O 686201	70		V	
574.	JP	687420	687423	O 686201	Drulovka-v Špik III	O 687421	74		V	
575.	JP	687420	687424	O 686201	Drulovka-v Špik IV	O 687421	81		V	
576.	JP	687430	687431	C 183710	Drulovka-v Graben I	Z HŠ 23	389		V	
577.	JP	687430	687432	O 687431	Drulovka-v Graben II	Z HŠ 25a	52		V	
<b>578.</b>	<b>JP</b>	<b>687460</b>	<b>687461</b>	<b>O 687462</b>	<b>Mlaka</b>	<b>Z HŠ 58</b>	<b>113</b>		<b>V</b>	<b>odsek se skrajša na koncu parcele 71/3 KO 2102</b>
579.	JP	687460	687462	C R2 410	Pokopališka ulica	C 183080	775		V	
580.	JP	687470	687471	O 686112	Zlato polje I	Z HŠ 15c	155		V	
581.	JP	687470	687472	O 687471	Zlato polje II	C 187170	134		V	
582.	JP	687470	687473	C 187170	Koroška c.-pizzerija Gorenc	Z HŠ 61a	104		V	
583.	JP	687480	687481	O 687482	Trojarjeva ul. 12	Z HŠ 12	73		V	
584.	JP	687480	687482	C 183450	Trojarjeva ul. I	C 188880	164		V	
585.	JP	687480	687483	C 188880	Trojarjeva ul. II	O 687484	104		V	
586.	JP	687480	687484	C 186350	Šempeterska ul. I	C 188880	214		V	
587.	JP	687480	687485	C 188880	Šempeterska ul. II	C 183450	194		V	
588.	JP	687480	687486	C 186350	Detelova ul.	C 188880	289		V	
589.	JP	687480	687487	C 183450	Strmov I	O 687486	234		V	
590.	JP	687480	687488	O 687487	Šiškovno naselje	Z HŠ 16	195		V	
591.	JP	687490	687491	C R2 410	Bleiweisova c.-Veliki hrib I	Z HŠ 62	77		V	
592.	JP	687500	687501	C 183030	Zg. Bitnje 88	Z HŠ 88	88		V	
593.	JP	687510	687511	C R1 210	Zg. Bitnje 43	Z HŠ 43	103		V	
594.	JP	687520	687521	C R1 210	Zg. Bitnje 41	Z HŠ 41	134		V	
595.	JP	687530	687531	C 183400	C. na Klanec I	Z HŠ 8g	107		V	
596.	JP	687540	687541	C 186610	Ručigajeva c. I	Z HŠ 36	104		V	
597.	JP	687550	687551	O 683451	Babni vrt II	Z HŠ 5a	89		V	
598.	JP	687560	687561	O 683441	Babni vrt III	Z HŠ 5	211		V	
599.	JP	687580	687581	C 183050	Trstenik-do mini ranča	Z HŠ 1d	158		V	
600.	JP	687590	687591	C 183060	Čadovlje I	Z HŠ 15	41		V	
601.	JP	687590	687592	C 183060	Čadovlje II	Z HŠ 20	150		V	
602.	JP	687590	687593	O 687592	Čadovlje III	Z HŠ 24	68		V	
603.	JP	687600	687601	C 183060	Žabje-krožna mimo HŠ 1	C 183060	103		V	
604.	JP	687610	687611	C 183060	Žabje I	Z HŠ 4	99		V	
605.	JP	687620	687621	C 183060	Žabje II	Z gozdna	138		V	
606.	JP	687630	687631	O 685671	Goriče-krožna okoli cerkve	O 685671	113		V	
<b>607.</b>	<b>JP</b>	<b>687650</b>	<b>687651</b>	<b>C 183050</b>	<b>Goriče-Bajt-Zogar</b>	<b>Z most</b>	<b>33</b>		<b>V</b>	<b>Uskladitev poteka odseka in krajšanje na koncu mosta</b>
608.	JP	687660	687661	C 187170	Struževo-Korotan	Z HŠ 20	72		V	
609.	JP	687670	687671	O 686232	Mrakova ul.-Mlakarjeva ul. II	O 687684	88		V	
610.	JP	687680	687681	O 687684	Mlakarjeva ul.-bloki	Z HŠ 23	135		V	
611.	JP	687680	687682	C 183520	Partizanska c.-C. Kokrškega o.	C 183510	175		V	
612.	JP	687680	687683	C 183510	Ul. Mladinskih brigad	C 183520	189		V	
613.	JP	687680	687684	C 183510	Mrakova ul.-Mlakarjeva ul. I	C 186450	285		V	
614.	JP	687680	687685	C 183510	Vidmarjeva ul.	Z HŠ 14	160		V	
615.	JP	687680	687686	O 687685	Mandeljčeva pot	O 687706	194		V	

Sprememba Odloka o kategorizaciji občinskih javnih cest v Mestni občini Kranj

Zap. št.	Kategorizacija	Cesta	Odsek	Začetek odseka	Opis	Konec odseka	Dolžina [m]	Preostala dolžina v sos. občini [m]	Vrsta prometa	Opomba - Sprememba
616.	JP	687680	687687	C 183510	Begunjska ul. 42	Z HŠ 42	281		V	
617.	JP	687680	687688	C 186380	Kebetova ul. II	C 183860	211		V	
618.	JP	687680	687689	C 186380	Valjavčeva ul.	C 186380	437		V	
619.	JP	687690	687691	O 687687	Begunjska ul. I	O 687687	190		V	
620.	JP	687690	687692	O 687694	Begunjska ul. II	O 687691	59		V	
621.	JP	687690	687693	O 687694	Begunjska ul. III	O 687687	62		V	
622.	JP	687690	687694	C 183510	Begunjska ul. IV	O 687687	120		V	
623.	JP	687690	687695	O 687696	Begunjska ul. V	O 687694	99		V	
624.	JP	687690	687696	C 183860	Begunjska ul. VI	O 687694	78		V	
625.	JP	687690	687697	O 687696	Begunjska ul. VII	Z HŠ 50	67		V	
626.	JP	687700	687702	O 686264	Kebetova ul. 3	Z HŠ 3	30		V	
627.	JP	687700	687703	O 686264	Kebetova ul. 9	Z HŠ 9	99		V	
628.	JP	687700	687704	O 687688	Kebetova ul. 11	Z HŠ 11	79		V	
629.	JP	687700	687705	C 183500	C. Kokrškega odreda	O 686097	102		V	
630.	JP	687700	687706	C 183510	C. Kokrškega odreda-stadion	Z stadi.	172		V	
631.	JP	687710	687711	O 687712	Nazorjeva ul.-bloki	Z HŠ 10	48		V	
632.	JP	687710	687712	C 186400	Nazorjeva ul. 6	Z HŠ 6	144		V	
633.	JP	687720	687722	C R2 410	Kidričeva c.-toplarna	Z N.H.	64		V	
634.	JP	687720	687723	C R2 410	Kidričeva c.-OŠ Helene Puhar	Z HŠ 51	72		V	
635.	JP	687720	687724	C 186620	Kidričeva ul. 63	Z HŠ 63	127		V	
636.	JP	687720	687725	C 186620	Kidričeva c.-FOV	Z HŠ 55a	78		V	
637.	JP	687720	687726	C 186620	Kidričeva c.-ESIC	Z HŠ 65	165		V	
638.	JP	687720	687727	C R2 410	Kidričeva c. I	C R2 410	176		V	
639.	JP	687720	687728	C 186620	Kidričeva c. II	O 687727	147		V	
640.	JP	687750	687751	O 685332	Sp. Besnica VI	O 685341	68		V	
641.	JP	687750	687752	O 685341	Sp. Besnica VII	O 685351	196		V	
642.	JP	687760	687761	O 685351	Sp. Besnica VIII	O 685341	184		V	
643.	JP	687770	687771	C 183050	Trstenik VII	Z HŠ 37	303		V	
644.	JP	687770	687772	C 183050	Trstenik-Verlič	Z HŠ 37b	292		V	
645.	JP	687800	687801	C 251010	Hrastje I	C 251010	661		V	
<b>646.</b>	<b>JP</b>	<b>687810</b>	<b>687811</b>	<b>C 251010</b>	<b>Hrastje II</b>	<b>Z HŠ 13</b>	<b>356</b>		<b>V</b>	<b>odsek se skrajša na koncu parcele 734/2 KO 2124</b>
647.	JP	687810	687812	O 687811	Hrastje-povezava zg. del	O 687801	22		V	
648.	JP	687820	687821	C 251010	Hrastje III	Z KS H.	152		V	
649.	JP	687830	687831	C 251010	Hrastje IV	Z HŠ 176a	232		V	
650.	JP	687840	687841	C 251010	Hrastje V	Z N.H.	183		V	
<b>651.</b>	<b>JP</b>	<b>687850</b>	<b>687851</b>	<b>C 251010</b>	<b>Hrastje VI</b>	<b>Z HŠ 146a</b>	<b>120</b>		<b>V</b>	<b>odsek se skrajša na koncu parcele 755/21 KO 2124</b>
652.	JP	687860	687861	C 251010	Hrastje VII	Z HŠ 136	116		V	
653.	JP	687870	687871	C 251010	Hrastje VIII	Z HŠ 136a	240		V	
654.	JP	687880	687881	C 251010	Hrastje IX	Z HŠ 115	164		V	
655.	JP	687890	687891	C 251010	Hrastje X	Z HŠ 87a	212		V	
656.	JP	687900	687901	C 251010	Hrastje XI	Z HŠ 97	110		V	
657.	JP	687910	687911	C 251010	Hrastje XII	Z HŠ 86	212		V	
658.	JP	687920	687921	C 251010	Hrastje XIII	Z HŠ 67	260		V	
659.	JP	687930	687931	C R1 210	Voge I	C R1 210	323	289 Šenčur	V	
660.	JP	687940	687941	O 687931	Voge II	O 687931	203	23 Šenčur	V	
661.	JP	687940	687942	O 687941	Voge III	Z HŠ 454	85		V	
662.	JP	687940	687943	O 687941	Voge IV	Z HŠ 448	47		V	
663.	JP	687950	687951	O 687931	Voge V	O 687931	503		V	
664.	JP	687950	687952	O 687951	Voge VI	Z HŠ 544	38		V	
665.	JP	687950	687953	O 687951	Voge VII	Z N.H.	36		V	
666.	JP	687950	687954	O 687951	Voge VIII	Z N.H.	42		V	
667.	JP	687950	687955	O 687951	Voge IX	Z N.H.	89		V	
668.	JP	687950	687956	O 687951	Voge X	Z HŠ 538	25		V	
669.	JP	687950	687957	O 687951	Voge XI	Z N.H.	59		V	
670.	JP	687950	687958	O 687951	Voge XII	Z N.H.	58		V	
671.	JP	687950	687959	O 687951	Voge XIII	Z HŠ 531	43		V	
672.	JP	687960	687961	O 687951	Voge XIV	Z HŠ 517	56		V	
673.	JP	687960	687962	O 687951	Voge XV	Z HŠ 525	63		V	
674.	JP	687960	687963	O 687951	Voge XVI	Z HŠ 522	40		V	
675.	JP	688010	688011	C R2 410	C. čez K. polje-mimo vrtnarije	C R2 412	1.217		V	
676.	JP	688020	688021	O 686112	Zlato polje-SPIZ I	Z HŠ 2d	198		V	
677.	JP	688020	688022	O 688021	Zlato polje-SPIZ II	Z HŠ 2c	148		V	
678.	JP	688020	688023	O 688022	Zlato polje-SPIZ III	O 688021	35		V	
679.	JP	688020	688024	O 688022	Zlato polje-SPIZ IV	Z HŠ 3	34		V	
680.	JP	688030	688031	O 686111	Zlato polje III	O 686112	135		V	
681.	JP	688030	688032	O 688031	Zlato polje IV	Z HŠ 11b	70		V	
682.	JP	688030	688033	O 688031	Zlato polje V	Z HŠ 14c	107		V	



## Sprememba Odloka o kategorizaciji občinskih javnih cest v Mestni občini Kranj

Zap. št.	Kategorizacija	Cesta	Odsek	Začetek odseka	Opis	Konec odseka	Dolžina [m]	Preostala dolžina v sos. občini [m]	Vrsta prometa	Opomba - Sprememba
683.	JP	688040	688041	O 685981	Pot na Šmarjetno-mimo kapele	Z razcep	654		V	
684.	JP	688040	688042	O 685981	Cicibanova ul. 7	Z HŠ 7	158		V	
685.	JP	688050	688051	O 685981	Pot v Torklo	Z HŠ 6	414		V	
686.	JP	688050	688052	O 685981	Pod gradom	Z HŠ 8	147		V	
687.	JP	688060	688061	O 685981	Na Vinograde	Z HŠ 4	880		V	
688.	JP	688070	688071	O 688061	Pot na Jošta 61	Z HŠ 61	71		V	
689.	JP	688070	688072	O 685981	Ješetova ul. 89	Z HŠ 89	126		V	
690.	JP	688070	688073	O 685981	Ješetova ul. 77	Z HŠ 77	143		V	
691.	JP	688070	688074	C 183760	Ješetova ul. 59	Z HŠ 59	83		V	
692.	JP	688070	688075	C 186570	Pševska c. I	Z HŠ 38	116		V	
693.	JP	688070	688076	C 186570	Pševska c. II	C 183010	108		V	
694.	JP	688070	688077	O 688078	Zlatnarjeva pot 6	Z HŠ 6	70		V	
695.	JP	688070	688078	C 186570	Zlatnarjeva pot 11	Z HŠ 11	144		V	
696.	JP	688080	688081	C 183010	Škofjeloška c. 48	Z HŠ 48	104		V	
697.	JP	688090	688091	C 183440	Škofjeloška c. 92	Z HŠ 92	142		V	
698.	JP	688090	688092	O 688091	Škof. c. 90-Ješetova ul. 2	C183011	120		V	
699.	JP	688100	688101	O 688102	Nartnikova ul. 7	Z HŠ 7	96		V	
700.	JP	688100	688102	C 183010	Stražišče-Nartnikova ul.	C R2 412	132		V	
701.	JP	688110	688111	O 688102	Žeškova ul. 5	Z HŠ 5	83		V	
702.	JP	688120	688121	C 183450	C. na Šmarjetno goro	Z HŠ 6	2.055		V	
703.	JP	688130	688131	C 183440	Pot v Bitnje-Bantale	Z HŠ 26	281		V	
704.	JP	688140	688141	C 183440	Pot v Bitnje-pri HŠ 13	C 187200	96		V	
705.	JP	688150	688151	C 187200	Pot v Bitnje-Križnarjevo p.	Z HŠ 12	130		V	
706.	JP	688160	688161	C 183440	Pot v Bitnje-krožna	C 187200	351		V	
707.	JP	688170	688171	C 183440	Pot v Bitnje-pri HŠ 152	C 187200	231		V	
708.	JP	688170	688172	C 187200	Pot v Bitnje-Bantale	O 686146	354		V	
709.	JP	688180	688181	C R2 410	Bleiweisova c.-Veliki hrib IV	Z HŠ 102	139		V	
710.	JP	688180	688182	O 688181	Bleiweisova c.-Veliki hrib V	Z HŠ 108	94		V	
711.	JP	688190	688191	C R2 410	Bleiweisova c.-Veliki hrib II	Z HŠ 90	87		V	
712.	JP	688200	688201	C R2 410	Bleiweisova c.-Veliki hrib III	Z HŠ 72	111		V	
713.	JP	688210	688211	C 183510	C. na Rupo I	Z HŠ 22	71		V	
714.	JP	688210	688212	C 187300	Kuratova ul. 14	Z HŠ 14	81		V	
715.	JP	688210	688213	C 187300	Kuratova ul. 36	Z HŠ 36	74		V	
<b>716.</b>	<b>JP</b>	<b>688210</b>	<b>688214</b>	<b>C 187300</b>	<b>Kuratova ul. 39</b>	<b>Z HŠ 39</b>	<b>110</b>		<b>V</b>	<b>odsek se skrajša na koncu parcele 254/9 KO 2102, vendar na dolžino odseka popravek ne vpliva</b>
717.	JP	688220	688221	C 183510	Dežmanova ul.	C 187320	242		V	
718.	JP	688230	688231	C 183510	Okornova ul.	C 187320	206		V	
719.	JP	688240	688241	C 183510	C. na Rupo II	Z HŠ 29	72		V	
720.	JP	688250	688251	C 183510	C. na Rupo III	Z HŠ 41a	132		V	
<b>721.</b>	<b>JP</b>	<b>688250</b>	<b>688252</b>	<b>C 183510</b>	<b>Galetova ul. 2</b>	<b>Z HŠ 2</b>	<b>122</b>		<b>V</b>	<b>odsek se skrajša na koncu parcele 249/11 KO 2102</b>
722.	JP	688260	688261	C 183510	Snediceva ul.	C 187320	186		V	
723.	JP	688270	688271	C 183080	Dolžanova pot	Z HŠ 8	309		V	
<b>724.</b>	<b>JP</b>	<b>688280</b>	<b>688281</b>	<b>O 688292</b>	<b>Partizanska pot 12a</b>	<b>Z HŠ 12a</b>	<b>73</b>		<b>V</b>	<b>odsek se zaključi na uvozu k HŠ 12A na stiku s parcelo 1116/1 KO 2102</b>
725.	JP	688290	688291	O 688292	Partizanska pot 6	Z HŠ 6	83		V	
726.	JP	688290	688292	C 187410	Partizanska pot-Čukova jama	Z HŠ 17	611		V	
727.	JP	688300	688301	C 187410	C. na Belo	Z HŠ 13	180		V	
728.	JP	688310	688311	C R2 410	Golniška c. 7	Z HŠ 7	65		V	
729.	JP	688320	688321	O 688322	Pestotnikova ul. 26	Z HŠ 26	70		V	
730.	JP	688320	688322	C R2 410	Pestotnikova ul. 21	Z HŠ 21	171		V	
731.	JP	688330	688331	C R2 410	Golniška cesta I	Z HŠ 12	79		V	
732.	JP	688340	688341	C 685720	Nedeljska vas	O 688344	159		V	
733.	JP	688340	688342	C 685720	Benedičičeva pot	O 688344	143		V	
734.	JP	688340	688343	C R2 410	Dolenčeva pot	O 688345	222		V	
735.	JP	688340	688344	O 688345	Zagrajškova ul. I	Z HŠ 27	266		V	
736.	JP	688340	688345	C 388340	Zagrajškova ul. II	O 688341	196		V	
737.	JP	688350	688351	C R2 410	Golniška cesta II	Z HŠ 20	65		V	
738.	JP	688360	688361	C R2 410	Golniška cesta III	Z HŠ 41	99		V	
739.	JP	688370	688371	C R2 410	Golniška cesta IV	Z HŠ 55	82		V	
740.	JP	688380	688381	C 685720	Golniška cesta V	Z HŠ 69	144		V	
741.	JP	688390	688391	C 685720	Štefotova ul.	O 688392	364		V	
742.	JP	688390	688392	C R2 410	Mlaška cesta	C 685720	505		V	
743.	JP	688400	688401	O 688392	Na Griču I	Z HŠ 17	224		V	
744.	JP	688400	688402	O 688401	Na Griču II	Z HŠ 40	113		V	
745.	JP	688410	688411	O 688392	Mlaška c. 93	Z HŠ 93	127		V	
746.	JP	688420	688421	C 685720	Na Griču III	Z HŠ 12	108		V	
747.	JP	688430	688431	C 685720	Mlaka-novo naselje I	Z N.H.	167		V	
748.	JP	688430	688432	O 688431	Mlaka-novo naselje II	Z HŠ 83	123		V	
749.	JP	688430	688433	O 688431	Mlaka-novo naselje III	Z HŠ 88	135		V	

## Sprememba Odloka o kategorizaciji občinskih javnih cest v Mestni občini Kranj

Zap. št.	Kategorizacija	Cesta	Odsek	Začetek odseka	Opis	Konec odseka	Dolžina [m]	Preostala dolžina v sos. občini [m]	Vrsta prometa	Opomba - Sprememba
750.	JP	688440	688441	C 685720	Na Griču (Mlaška c.) I	Z HŠ 69	164		V	
751.	JP	688440	688442	O 688441	Na Griču (Mlaška c.) II	Z HŠ 64	33		V	
752.	JP	688440	688443	O 688441	Na Griču (Mlaška c.) III	Z HŠ 67	46		V	
753.	JP	688450	688451	C 685720	Pot na Zelenc I	Z HŠ 8	129		V	
754.	JP	688450	688452	C 685720	Pot na Zelenc II	Z HŠ 40	41		V	
755.	JP	688450	688453	C 685720	Pot na Zelenc III	Z HŠ 57	71		V	
756.	JP	688450	688454	C 685720	Pot na Zelenc IV	Z HŠ 39	139		V	
757.	JP	688450	688455	C 685720	Pot na Zelenc V	Z HŠ 19	96		V	
758.	JP	688460	688461	C R2 410	Oretnekova pot I	O 688391	313		V	
759.	JP	688460	688462	O 688461	Oretnekova pot II	O 688461	90		V	
760.	JP	688470	688471	C R2 410	Golniška cesta-za lekarno I	Z HŠ 95	132		V	
761.	JP	688470	688473	O 688471	Golniška cesta-za lekarno II	Z HŠ 81	35		V	
762.	JP	688480	688481	C 183090	Konjederec-trim steza	Z HŠ 114	410		V	
763.	JP	688490	688491	C 187170	Struževo-strelišče	Z strel.	761		V	
764.	JP	688500	688501	C 187170	Struževo 47	Z HŠ 47	125		V	
765.	JP	688510	688511	C 187170	Struževo-ob železnici I	C 187170	400		V	
766.	JP	688510	688512	O 688511	Struževo-ob železnici II	Z HŠ 47f	198		V	
767.	JP	688520	688521	C R2 412	Ljubljanska c. 19b	Z HŠ 19b	129		V	
768.	JP	688520	688522	C R2 412	Povezava Remont Labore	C 251040	128		V	
769.	JP	688530	688531	C 187750	Zadružna ul.-Jezerka c.	C 183180	113		V	
770.	JP	688540	688541	C 183550	Jelenčeva ul.	C 183530	250		V	
771.	JP	688550	688551	C 183180	Kurirska pot	C 183530	159		V	
772.	JP	688560	688561	O 688551	Kokrški log I	Z HŠ 3a	241		V	
773.	JP	688560	688562	O 688561	Kokrški log-Z. krak	O 688551	63		V	
774.	JP	688560	688563	O 688561	Kokrški log II	Z HŠ 8	97		V	
775.	JP	688560	688564	O 688561	Kokrški log III	C 183530	154		V	
776.	JP	688570	688571	C 183550	Krašanova ul.	Z HŠ 23	178		V	
777.	JP	688580	688581	C 183180	Jezerka c. III	Z HŠ 62b	114		V	
778.	JP	688590	688591	O 688581	Jezerka c. IV	Z HŠ 60b	66		V	
779.	JP	688600	688601	C 183180	Jezerka c. V	Z HŠ 56a	159		V	
780.	JP	688600	688602	C 183180	Šuceva ul.	C 183560	299		V	
781.	JP	688610	688611	O 688602	Šuceva ul. 15	Z HŠ 15	62		V	
782.	JP	688620	688621	O 688602	Šuceva ul. 10	Z HŠ 10	72		V	
783.	JP	688630	688631	C 183180	Jezerka c.-mimo HŠ 78b	C R1 210	780		V	
784.	JP	688640	688641	C 183180	Jezerka c. VI	Z HŠ 74c	117		V	
785.	JP	688650	688651	C 183180	Jezerka c.-pri HŠ 94	Z razcep	189		V	
786.	JP	688660	688661	C 183180	Jezerka c. VII	Z HŠ 104a	82		V	
787.	JP	688670	688671	C 183180	Jezerka-mimo gostilne	Z HŠ 93c	49		V	
788.	JP	688680	688681	C 187930	Kalinškova ul.-krožna	C 187930	201		V	
789.	JP	688680	688682	O 688681	Kalinškova ul. 17	Z HŠ 17	36		V	
790.	JP	688690	688691	C 187930	Kalinškova ul. 31	Z HŠ 31	60		V	
791.	JP	688700	688701	C 183400	Ručigajeva c. II	C 183180	288		V	
792.	JP	688710	688711	O 688712	Smledniška c.-naselje Iskra II	O 688711	301		V	
793.	JP	688710	688712	C 251010	Smledniška c.-naselje Iskra I	C 251010	288		V	
794.	JP	688720	688721	O 688742	Smledniška c.-Šmidova ul.	Z HŠ 132	104		V	
795.	JP	688730	688731	O 688742	Smledniška c. 124	Z HŠ 124	53		V	
796.	JP	688740	688741	O 688742	Smledniška c. 122	Z HŠ 122	43		V	
797.	JP	688740	688742	C 251010	Pot v gozdčku-Luznar	Z HŠ 144	337		V	
798.	JP	688750	688751	O 688782	Gregoričeva ul. 21	Z HŠ 21	50		V	
799.	JP	688760	688761	O 688783	Retljeva ul. 11	Z HŠ 11	95		V	
800.	JP	688770	688771	O 688782	Šmidova ul. 15	Z HŠ 15	146		V	
801.	JP	688770	688772	O 688771	Šmidova ul. 8	Z HŠ 8	114		V	
802.	JP	688770	688773	O 688771	Šmidova ul. 3	Z HŠ 3	68		V	
803.	JP	688780	688781	C 251010	Smledniška c. 82	Z HŠ 82	101		V	
804.	JP	688780	688782	C 251010	Gregoričeva ul.	Z HŠ 31	244		V	
805.	JP	688780	688783	C 183700	Retljeva ul.	O 688782	198		V	
806.	JP	688790	688791	O 686253	Pintarjeva ul.	O 688801	238		V	
807.	JP	688800	688801	O 688821	Staretova ul. I	C 183700	189		V	
808.	JP	688800	688802	O 688801	Staretova ul. II	C 183700	116		V	
809.	JP	688800	688803	C 183700	Staretova ul. 58	Z HŠ 58	282		V	
810.	JP	688800	688804	O 688803	Staretova ul. 46	Z HŠ 46	46		V	
811.	JP	688800	688805	O 688803	Staretova ul. 40	Z HŠ 40	43		V	
812.	JP	688810	688811	C 183080	C. na Brdo	C 183090	221		V	
813.	JP	688820	688821	O 686251	Staretova ul.-mimo cerkve	C 183700	307		V	
814.	JP	688830	688831	O 686251	Smledniška c. 11	Z HŠ 11	66		V	
815.	JP	688840	688841	O 686251	Smledniška c. 16	Z HŠ 16	67		V	
816.	JP	688850	688851	O 686251	Mlekarska ul.	O 686251	291		V	

Sprememba Odloka o kategorizaciji občinskih javnih cest v Mestni občini Kranj

Zap. št.	Kategorizacija	Cesta	Odsek	Začetek odseka	Opis	Konec odseka	Dolžina [m]	Preostala dolžina v sos. občini [m]	Vrsta prometa	Opomba - Sprememba
817.	JP	688850	688852	O 688851	Mlekarska ul. 9	Z HŠ 9	64		V	
818.	JP	688880	688881	O 686251	Smledniška c. 9	Z HŠ 9	120		V	
819.	JP	688890	688891	O 686251	Staretova ul.-ob g. Krtina	O 686251	228		V	
820.	JP	688890	688893	O 686251	Smledniška c.-Čirče	C 183700	129		V	
821.	JP	688900	688901	O 686251	Nadžarjeva ul.	O 688801	227		V	
822.	JP	688910	688911	C 183700	Čirče	Z HŠ 43	168		V	
823.	JP	688920	688921	C 183700	Grmičeva ul. 27	Z HŠ 43	59		V	
824.	JP	688930	688931	C 251040	Sorška ul. I	C 187160	287		V	
825.	JP	688930	688932	O 688931	Sorška ul. II	Z HŠ 15	86		V	
826.	JP	688930	688936	O 688931	Sorška ul. III	Z HŠ 5	59		V	
827.	JP	688940	688941	C 187160	Kališka ul. I	O 688941	190		V	
828.	JP	688940	688942	O 688941	Kališka ul. II	O 688941	127		V	
829.	JP	688940	688943	O 688941	Kališka ul. III	O 688942	124		V	
830.	JP	688940	688944	O 688941	Kališka ul. IV	Z HŠ 8	186		V	
831.	JP	688950	688951	C 187160	Grintovška ul. I	C 187160	265		V	
832.	JP	688950	688952	O 688951	Grintovška ul. II	O 688951	63		V	
833.	JP	688950	688953	O 688951	Grintovška ul. III	O 688952	68		V	
834.	JP	688950	688954	O 688951	Grintovška ul. IV	O 688951	132		V	
835.	JP	688950	688955	O 688951	Grintovška ul. V	O 688951	115		V	
836.	JP	688960	688961	C 187160	Kriška ul. I	O 688964	260		V	
837.	JP	688960	688962	O 688961	Kriška ul. II	O 688961	73		V	
838.	JP	688960	688963	O 688962	Kriška ul. III	O 688961	131		V	
839.	JP	688960	688964	O 688961	Kriška ul. IV	O 688961	147		V	
840.	JP	688970	688971	C 187160	Storžiška ul. I	C 187160	239		V	
841.	JP	688970	688972	O 688971	Storžiška ul. II	O 688971	89		V	
842.	JP	688970	688973	O 688971	Storžiška ul. III	O 688972	48		V	
843.	JP	688970	688975	O 688971	Storžiška ul. IV	O 688971	102		V	
844.	JP	688980	688981	C 187160	Triglavska ul. I	Z HŠ 13	84		V	
845.	JP	688980	688982	O 688981	Triglavska ul. II	O 688981	64		V	
846.	JP	688990	688991	C 187160	Zariška ul. I	O 688991	264		V	
847.	JP	688990	688993	O 688991	Zariška ul. II	O 688991	55		V	
848.	JP	688990	688994	O 688991	Zariška ul. III	O 688991	68		V	
849.	JP	688990	688995	O 688991	Zariška ul. IV	O 688991	100		V	
850.	JP	751370	751371	C R2 413	Zbilje-Podreča	C 251040	694	469 Medvode	V	
<b>851.</b>	<b>JP</b>	<b>826820</b>	<b>826821</b>	<b>C 326020</b>	<b>Sp. Bela-Hraše-Tatinec</b>	<b>C 326020</b>	<b>951</b>	<b>1.443 Preddvor</b>	<b>V</b>	<b>Uskladitev mejnega odseka</b>
<b>852.</b>	<b>JP</b>	<b>826870</b>	<b>826871</b>	<b>O 326061</b>	<b>Hraše-Čadovlje</b>	<b>O 183061</b>	<b>1042</b>	<b>989 Preddvor</b>	<b>V</b>	<b>Uskladitev mejnega odseka; sprememba usmeritve odseka s strani MO Kranj</b>
853.	JP	902380	902382	C 401380	Trata-Žabnica	C 401070	677	1.354 Škofja Loka	V	
854.	JP	902840	902841	C R1 210	Dorfarje-Šutna	C 183030	79	242 Škofja Loka	V	
855.	JP	928260	928261	C 183111	LC 111-Novake	Z HŠ 4	54	809 Tržič	V	
1.	KJ	968810	968811	O 968801	Zlato polje-Mlaka	C 183090	1371		K	
2.	KJ	968820	968821	C 183400	V. vpadnica-C. Jaja Platišče	O 183582	630		K	
3.	KJ	968830	968831	C R1 211	Orehok-Žabnica I	C 183200	2062		K	
4.	KJ	968830	968832	C 183200	Orehok-Žabnica II	C 902380	1770		K	
5.	KJ	990240	990241	C 401040	Križna gora-Lavtarski vrh	C 685040	857	435 Škofja Loka	K	