



Medobčinski  
inšpektorat Kranj

Medobčinski inšpektorat Kranj

Slovenski trg 1, 4000 Kranj  
T: 04 2373 197 F: 04 2373 198  
E: [medobcinski.inspektorat@kranj.si](mailto:medobcinski.inspektorat@kranj.si)  
S: [www.kranj.si](http://www.kranj.si)

Številka: 021-1/2019-1/44-14  
Datum: 1.3.2019

# POROČILO O DELOVANJU MEDOBČINSKEGA INŠPEKTORATA KRANJ ZA LETO 2018

Kranj, marec 2019

## Vsebina

1	MEDOBČINSKI INŠPEKTORAT KRANJ .....	4
1.1	CILJI DELOVANJA MIK .....	4
1.2	KADROVSKA STRUKTURA ZAPOSLENIH .....	5
1.3	PROGRAMSKA PODPORA PREKRŠKOVNEMU ORGANU.....	5
1.4	MEDOBČINSKA INŠPEKCIJA .....	5
1.4.1	Prijave kršitev .....	6
1.4.2	Preventivno delovanje medobčinske inšpekcije .....	6
1.5	MEDOBČINSKO REDARSTVO .....	7
1.5.1	Strateški cilji .....	7
1.5.2	Operativni cilji po področjih dela .....	8
1.5.3	Preventivno delovanje medobčinskega redarstva .....	9
2	NADZOR IN UKREPI MEDOBČINSKE INŠPEKCIJE .....	10
2.1	DELO PREKRŠKOVNEGA ORGANA.....	12
2.2	ODSTOPI DRUGIM PRISTOJNIM ORGANOM.....	13
2.3	INŠPEKCIJSKI NADZOR NA OBMOČJU OBČIN .....	14
2.3.1	Mestna občina Kranj .....	14
2.3.2	Občina Tržič.....	18
2.3.3	Občina Cerklje na Gorenjskem.....	21
2.3.4	Občina Šenčur .....	23
2.3.5	Občina Jezersko .....	26
2.3.6	Občina Preddvor.....	27
2.4	OCENA DELA V LETU 2018.....	28
3	NADZOR IN UKREPI MEDOBČINSKEGA REDARSTVA.....	29
3.1	REDARSKI NADZOR NA OBMOČJU OBČIN .....	31
3.1.1	Mestna občina Kranj.....	31
3.1.2	Občina Tržič.....	35
3.1.3	Občina Cerklje na Gorenjskem.....	38
3.1.4	Občina Šenčur .....	42
3.1.5	Občina Preddvor.....	45
3.1.6	Občina Jezersko .....	47
3.2	OCENA DELA V LETU 2018.....	49
4	FINANČNO POROČILO .....	50

## KAZALO TABEL

Tabela 1:MIK število inšpekcijskih in prekrškovnih postopkov v letih 2018 in 2017 .....	10
Tabela 2:MIK število prekrškovnih postopkov po občinah in vrsti ukrepov, v letu 2018 .....	12
Tabela 3: Medobčinsko redarstvo ugotovljeni prekrški, v 6 občinah, v letu 2018/2017 .....	29
Tabela 4: Vložena pravna sredstva, izdane odredbe in izrečena opozorila v letu 2018/2017 .....	30
Tabela 5:MOK ugotovljeni prekrški, v letu 2018/2017 .....	31
Tabela 6:MOK vložena pravna sredstva, izdane odredbe in izrečena opozorila, 2018/2017 .....	32
Tabela 7:MOK prekrški prekoračitve hitrosti po lokacijah, 2018/2017 .....	33
Tabela 8:MOK primerjava prekoračitev hitrosti za leto 2018 in 2017 .....	33
Tabela 9:MOK tabela omejitve hitrosti in največja izmerjena hitrost, leto 2018.....	34
Tabela 10:Tržič ugotovljeni prekrški v letu 2018 in 2017 .....	35
Tabela 11:Tržič, vložena pravna sredstva, izdane odredbe in izrečena opozorila, 2018/2017 .....	36
Tabela 12:Tržič primerjava prekoračitve hitrosti za leto 2018 in 2017 .....	37
Tabela 13:Tržič omejitve hitrosti in največja izmerjena hitrost leto 2018 .....	37
Tabela 14:Cerklje na Gorenjskem ugotovljeni prekrški v letu 2018, 2017 .....	39
Tabela 15:Cerklje, vložena pravna sredstva in izrečena opozorila, 2018/2017 .....	39
Tabela 16:Cerklje primerjava prekoračitev hitrosti za leto 2018 in 2017 .....	40
Tabela 17:Cerklje omejitve hitrosti in največja izmerjena hitrost leto 2018.....	41
Tabela 18:Šenčur ugotovljeni prekrški v letu 2018, 2017 .....	42
Tabela 19:Šenčur, vložena pravna sredstva in izrečena opozorila, leto 2018.....	43
Tabela 20:Šenčur primerjava prekoračitve hitrosti za leti 2018/2017 .....	44
Tabela 21:Šenčur tabela omejitev hitrosti 2018 .....	44
Tabela 22:Preddvor, ugotovljeni prekrški v letu 2018, 2017 .....	45
Tabela 23:Preddvor, vložena pravna sredstva leto 2018.....	45
Tabela 24:Preddvor primerjava prekoračitve hitrosti za leti 2018/217 .....	46
Tabela 25:Preddvor povprečne izmerjene hitrosti v občini 2018 .....	47
Tabela 26:Jezerško, ugotovljeni prekrški v letu 2018, 2017 .....	48
Tabela 27:Jezerško, vložena pravna sredstva 2018.....	48
Tabela 28:Jezerško tabela omejitev hitrosti 2018 .....	49
Tabela 29:MIK višina vplačanih glob in proračun občin ustanoviteljic 2018 .....	51
Tabela 30: MOK ugotovljeni prekrški po kraju prekrška, v letu 2018.....	52
Tabela 31: MOK kršitve hitrosti po prekoračitvah hitrosti v letu 2018 .....	54
Tabela 32: Tržič ugotovljeni prekrški, po kraju prekrška 2018.....	64
Tabela 33: Tržič kršitve hitrosti po prekoračitvah hitrosti v letu 2018 .....	65
Tabela 34: Cerklje ugotovljeni prekrški, po kraju prekrška 2018 .....	67
Tabela 35: Cerklje prekrški po krajih in prekoračitvi hitrosti v letu 2018 .....	67
Tabela 36: Šenčur ugotovljeni prekrški po kraju prekrška 2018 .....	72
Tabela 37: Šenčur tabela po prekoračitvah hitrosti 2018.....	72
Tabela 38: Preddvor ugotovljeni prekrški po kraju prekrška 2018 .....	75
Tabela 39: Preddvor kršitve hitrosti po prekoračitvah hitrosti 2018 .....	75
Tabela 40: Jezerško ugotovljeni prekrški po kraju prekrška 2018 .....	76
Tabela 41: Jezerško kršitve hitrosti po prekoračitvah hitrosti 2018 .....	76

## KAZALO GAFIKONOV

Grafikon 1: MIK število inšpekcijskih postopkov v letih 2014-2018.....	11
Grafikon 2: Izrečeni ukrepi inšpekcije, v prekrškovnih postopkih, v letu 2018 .....	12
Grafikon 3: Primerjava število prekrškov/pravna sredstva, v letih 2013-2018 .....	13

# 1 MEDOBČINSKI INŠPEKTORAT KRANJ

Medobčinski inšpektorat Kranj (v nadaljevanju MIK), Slovenski trg 1, 4000 Kranj je organ skupne občinske uprave šestih občin ustanoviteljic. V poslovni register Slovenije je vpisan kot organ širše lokalne skupnosti, z matično številko 2482487.

Občine ustanoviteljice Mestna občina Kranj, Občina Tržič, Občina Cerklje na Gorenjskem, Občina Naklo, Občina Šenčur, Občina Preddvor in Občina Jezersko, so ustanovile skupen organ z Odlokom o ustanovitvi skupne občinske uprave Medobčinski inšpektorat Kranj, leta 2009 (Ur. l. RS 106/2009), ko so tudi podpisale pogodbo o medsebojnih razmerjih o delovanju MIK. Območje nadzora MIK obsega 608,70 km<sup>2</sup>, na njem pa živi 96.562 prebivalcev po podatkih Statističnega urada RS 1.1.2016.

V letu 2016 so občine ustanoviteljice sprejele Odlok o spremembah in dopolnitvah Odloka o ustanovitvi organa skupne občinske uprave MIK, ki je pričel veljati 1.1.2017 (Ur. l. RS 80/2016). Glavna sprememba je izstop Občine Naklo iz skupne občinske uprave z dnem 31.12.2016. Občine ustanoviteljice pa so tudi sprejele dodatek št. 1 k Pogodbi, ki ureja medsebojne pravice, obveznosti in odgovornosti pogodbenih strank, zaradi izstopa Občine Naklo.

Skupna občinska uprava ima status samostojnega skupnega upravnega in prekrškovnega organa občin ustanoviteljic. MIK je v letu 2018 opravljal nalogo izvajanja inšpekcijskega in redarskega nadzora na področju šestih občin ustanoviteljic skladno z zakoni in podzakonskimi predpisi, ki veljajo na območju vsake občine, v obsegu ur, ki so določene v pogodbi o medsebojnih razmerjih pri delovanju MIK.

V okviru Medobčinskega inšpektorata Kranj sta organizirana medobčinska inšpekcija in medobčinsko redarstvo.

## **1.1 CILJI DELOVANJA MIK**

Dolgoročni cilj delovanja MIK je dvig kakovosti življenja in dela občanov in dvig stopnje javne varnosti in javnega reda ter varnosti. MIK si določa cilje na področju dela medobčinske inšpekcije in medobčinskega redarstva.

Cilj delovanja medobčinske inšpekcije je doseči pri občanah in pri zavezancih v inšpekcijskih in prekrškovnih postopkih doslednejše spoštovanje predpisov na področju zagotavljanja varnosti cestnega prometa, varstva javnega reda in miru, varovanja okolja, urejanja cestne in komunalne infrastrukture, vodenje evidence gostov, odvajanja turistične takse ter ostalih področij, urejenih z zakonodajo ter občinskimi odloki, ki so v pristojnosti medobčinske inšpekcije.

## **1.2 KADROVSKA STRUKTURA ZAPOSLENIH**

V skupnem občinskem organu je bilo na dan 31.12.2018 zaposlenih 21 uslužbencev, od tega vodja MIK, 5 inšpektorjev za področje medobčinske inšpekcije, 13 redarjev za področje dela medobčinskega redarstva in 1 višji referent in 1 delovodja.

Inšpektorji so pri opravljanju nalog inšpekcijskega nadzora samostojni pri vodenju postopkov ter izdaji odločb in sklepov v upravnem in prekrškovnem postopku. Pooblastilo za opravljanje nalog inšpekcijskega nadzora se izkazuje s službeno izkaznico. Inšpektorji nadzor vršijo kot uradne osebe s posebnimi pooblastili in odgovornostmi.

Redarji so pri opravljanju nalog redarskega nadzora samostojni pri vodenju postopkov ter izdaji odločb v prekrškovnem postopku. Delo opravljajo v službeni uniformi, kot pooblaščenec uradne osebe.

## **1.3 PROGRAMSKA PODPORA PREKRŠKOVNEMU ORGANU**

Za vodenje prekrškovnih postopkov MIK uporablja program »Prekrškovni organ«, ki je spletna verzija in uporabnikom omogoča programsko podporo za celoten postopek vodenja postopka o prekršku, ugotavljanje prekrškov na terenu, vodenje evidenc o prekrških, evidenc kršiteljev, ki jih predpisuje Zakon o prekrških in evidenc prekrškovnih postopkov inšpektorjev. Program tudi omogoča vodenje plačil in terjatev in je povezan s FURS-om, ki izvaja na predlog MIK izterjavo neplačanih glob in stroškov postopka kršiteljev.

Program uporablja spletne servise državnih in mednarodnih registrov in omogoča pridobivanje in posredovanje podatkov, npr. kazenske točke v evidence pristojnega ministrstva, podatke o lastnikih vozil s tujimi registrskimi tablicami iz držav znotraj EU, ipd.. Program sledi veljavni zakonodaji.

## **1.4 MEDOBČINSKA INŠPEKCIJA**

Inšpektorji medobčinske inšpekcije so v letu 2018 ugotovili kršitve zaradi nepriključitve na javno kanalizacijsko omrežje, kršitve pri ločevanju odpadkov, kršitve pri odvajanju meteorne vode, kršitve pri nepravilnem praznjenju greznic, kršitve pri nedovoljenih posegih v ceste in varovalne pasove le teh, kršitve pri neprijavljanju posegov v ceste, kršitve pri nepravilnem pobiranju in odvajanju turistične takse, kršitve pri vodenju evidence gostov, ter kršitve pri oglaševanju in plakatiranju in neskladnost s prostorskimi izvedbenimi akti.

Medobčinska inšpekcija je izvajala inšpekcijske in prekrškovne postopke na podlagi pristojnosti, katero ji dajejo naslednji zakoni:

1. Zakon o inšpekcijskem nadzoru
2. Zakon o prekrških
3. Zakon o splošnem upravnem postopku

4. Zakon o spodbujanju in razvoju turizma
5. Zakon o prijavi prebivališča
6. Zakon o pravilih cestnega prometa
7. Zakon o cestah
8. Zakon o varstvu okolja
9. Zakon o volilni in referendumski kampanji
10. Gradbeni zakon

in na podlagi odlokov lokalnih skupnosti.

V poročilu o delu medobčinske inšpekcije so zajeti vsi inšpekcijski in prekrškovni postopki, ki so se začeli v času od 1.1.2018 do 31.12.2018.

Inšpekcija je v letu 2018 rešila tudi 9 inšpekcijskih postopkov, začelih v pred letom 2018. Na dan 31.12.2018 je ostalo nerešenih 41 postopkov.

V vseh šestih občinah so inšpektorji v letu 2018 uvedli 363 inšpekcijskih in 100 prekrškovnih postopkov. Skupaj 463 postopkov. Opravljeni so bili vsi redni inšpekcijski nadzori na terenu, na območju vseh šestih občin v skladu s Pogodbo o ureditvi medsebojnih pravic in obveznosti občin ustanoviteljic.

#### **1.4.1 Prijave kršitev**

Na podlagi 24. člena Zakona o inšpekcijskem nadzoru mora inšpektor obravnavati prijave, pritožbe, sporočila in druge vloge o zadevah iz svoje pristojnosti in vlagatelje na njihovo zahtevo tudi obvestiti o svojih ukrepih. Obravnavati mora tudi anonimne prijave. Lažnih prijav v letu 2018 inšpekcija ni beležila.

#### **1.4.2 Preventivno delovanje medobčinske inšpekcije**

V skladu s 33. členom Zakona o inšpekcijskem nadzoru izvaja medobčinska inšpekcija preventivne ukrepe in izreka opozorila.

S ciljem preventivnega delovanja je medobčinska inšpekcija opravljala delo na terenu in tudi na sedežu medobčinskega inšpektorata. Nudila je pomoč upravnim delavcem v vseh šestih občinah, kjer se opravlja nadzor, zlasti pa občanom v obliki razgovorov, svetovanj, posredovanju strokovnih in pravnih nasvetov, informacij in podobno s področja dela medobčinske inšpekcije.

Občinam se je skozi celo leto, po potrebi, nudila tudi pomoč pri sestavi odlokov in drugih predpisov za različna področja, ki jih občine želijo urediti.

Prav tako je medobčinska inšpekcija veliko aktivnosti izvajala v smislu preventivnega dela, ko je na podlagi različnih vprašanj iz področja dela odgovore posredovala po telefonu ali pisno in dajala druge ustrezne informacije zainteresiranim občanom. Za občinske časopise so se pripravljale tudi informacije iz področja pristojnosti medobčinske inšpekcije.

## **1.5 MEDOBČINSKO REDARSTVO**

V Medobčinskem redarstvu je v letu 2018 delo opravljalo 11 redarjev. 1 redar je zaradi bolezni že dlje časa odsoten, 1 redar pa je opravljal delo do dne 16.8.2018, ko je prekinil delovno razmerje in 1 redar pripravnik, ki nima pooblastil za izvajanje redarskega dela.

Medobčinsko redarstvo je opravljalo nadzore po naslednji zakonodaji:

1. Zakon o občinskem redarstvu
2. Zakon o varstvu javnega reda in miru
3. Zakon o cestah
4. Zakon o pravilih cestnega prometa
5. Zakon o zaščiti živali
6. posameznih občinskih odlokih

Medobčinsko redarstvo je izvajalo nadzore predvsem nad:

- nepravilnim parkiranjem vozil na javnih površinah, posebej na invalidskih parkirnih mestih, intervencijskih poteh, prehodih za pešce in pločnikih;
- onesnaževanjem cest;
- kolesarji;
- uporabo varnostnega pasu;
- uporabo telefona med vožnjo;
- vožnjo v nasprotno smer;
- pravilnim prečkanjem ceste;
- prekoračitvami hitrosti z vožnjo v naselju.

Cilje medobčinskega redarstva določajo občinski programi varnosti in sicer določajo strateške ter operativne cilje.

### **1.5.1 Strateški cilji**

Občinski programi varnosti (OPV) občin ustanoviteljic MIK določajo naslednje strateške cilje:

- upoštevanje pravnih predpisov, ki na nacionalni in lokalni ravni urejajo varnost cestnega prometa, javnega reda in miru ter naravne in kulturne dediščine;
- upoštevanje programskih usmeritev Ministrstva za promet glede varnosti v cestnem prometu, Ministrstva za notranje zadeve in Policije glede varnosti v cestnem prometu, varnosti javnega reda in miru, preprečevanja kriminalnih pojavov ter varovanja ljudi in premoženja;
- izvajanje operativnih ciljev (opisanih v nadaljevanju);
- preprečevanje prekrškov, kaznivih dejanj in drugih kaznivih ravnanj;
- obvladovanje varnostnih tveganj;

- zmanjševanje posledic (škod in izgub) nastalih zaradi izrednih dogodkov kot so naravne nesreče, prometne nesreče, onesnaževanje okolja, poškodovanje javnih zgradb ter poškodovanje objektov s statusom naravne in kulturne dediščine;
- uvajanje standardov kakovosti varovanja ljudi, premoženja, javnega prostora, javnih zgradb, okolja ter naravne in kulturne dediščine;
- vzpostavitev strokovnega izobraževanja občinskih redarjev, ki bo omogočalo pridobitev potrebnih znanj, spretnosti in kompetenc za profesionalno izvajanje pristojnosti redarskih služb in pooblastil redarjev kot pooblaščenih uradnih oseb.

## 1.5.2 Operativni cilji po področjih dela

### a) Varnost cestnega prometa

V okviru varnosti cestnega prometa je cilj zmanjšanje števila prometnih nesreč in njihovih posledic, zmanjšanje prometnih prekrškov na cestah v naseljih in na občinskih cestah izven naselij, zagotovitev prevoznosti in prehodnosti intervencijskih poti ter povečanje pretočnosti prometa z operativno dinamiko redarske službe in policijske postaje.

V cestnem prometu se še vedno pojavlja preveč varnostnih tveganj, ki jih je treba obvladati s stalnim in profesionalnim policijskim in redarskim nadzorom, z izboljšanjem rednega in investicijskega vzdrževanja cest, s širitvijo parkirnih kapacitet, s povečanjem nadzora nad parkirnimi površinami ter z dvigom profesionalnosti policistov in redarjev pri obvladovanju kršiteljev cestno prometnih predpisov in temeljnih vzrokov prometnih nesreč (hitrost, alkohol).

### b) Varstvo javnega reda in mira

V okviru obvladovanja javnega prostora oziroma območja je cilj zagotoviti fizično prisotnost redarjev na javnih območjih in prostorih na način, ki je v skladu z varnostno politiko, oceno varnostnih razmer ter s pravnimi predpisi in varnostno stroko.

Vzdrževanje javnega reda in miru je torej delovanje na območju medobčinskega redarstva, ki s predpisi in ukrepi državnih in drugih organov zagotavlja, da se preprečijo in obvladujejo ravnanja in nevarnosti, ki ogrožajo varnost ter javni red in mir, kadar ta grozi skupnosti in posamezniku. Gre torej za škodljiva ravnanja skupin ali posameznikov, ki se na javnem kraju nedostojno, drzno ali nasilno vedejo, ki ustvarjajo nered v gostinskih lokalih, na javnih shodih in na javnih prireditvah, ki uporabljajo nevarne predmete ali nevarne snovi, ki povzročajo hrup, ki beračijo, nedovoljeno kampirajo in prenočujejo na javnih krajih, ki ustvarjajo vandalizem, nehumano in v nasprotju s predpisi uporabljajo in vodijo živali, uničujejo državne simbole in pišejo po zgradbah.

Vsa navedena škodljiva in kazniva ravnanja zmanjšujejo kakovost bivanja in gibanja na javnih površinah in v javnih prostorih. Prav zaradi tega imajo redarji pristojnosti, pooblastila in naloge, s katerimi se lahko aktivno vključijo v proces kontinuiranega zagotavljanja javnega reda in miru na območju občine.



c) Varnost občinskih javnih poti in rekreacijskih površin

V okviru varnostnega obvladovanja javnih poti in rekreacijskih površin je cilj zagotoviti na teh poteh in površinah prisotnost redarjev, ob strokovni pomoči policistov.

Javne poti, rekreacijske in druge javne površine, zlasti tiste v manj obljudenih in odmaknjenih krajih, predstavljajo določena varnostna tveganja za ljudi, prisotne na takih krajih. Takšne javne poti in rekreacijske površine se nahajajo tudi na območju medobčinskega redarstva. Na teh poteh in površinah so tveganja največkrat kriminalne narave. Zaradi tega je priporočljivo, da se redarji usposobijo za odzive na klice v sili in na ustrezno ukrepanje, do prihoda policistov.

d) Pretočnost intervencijskih poti

V okviru varnostnega obvladovanja intervencijskih poti je cilj zagotoviti na teh poteh prisotnost redarjev.

Intervencijske poti so namenjene lažji in hitrejši dostopnosti intervencijskih vozil (policija, gasilci, reševalci idr.) v primeru intervencijskih posegov. V primeru neprevoznosti oziroma neprehodnosti se povečujejo intervencijski časi, kar posledično vpliva na povečano stopnjo ogroženosti zdravja in življenja ljudi, varnosti premičnega in nepremičnega premoženja oziroma nasploh javne varnosti in javnega reda na območju medobčinskega redarstva.

Zaradi tega je potrebno zagotoviti, da redarji spoznajo območja na katerih se nahajajo intervencijske poti, in da lahko na ta način, s svojim ukrepanjem zagotovijo optimalno prevoznost oziroma prehodnost intervencijskih poti. Medobčinski redarji imajo v ta namen več skupnih ogledov s predstavniki Gasilsko reševalna služba Kranj.

e) Varnost zgradb in drugih objektov naravne in kulturne dediščine

V okviru preprečevanja ogroženosti naravne in kulturne dediščine (zgradb, spomenikov ipd.) in napadov nanjo na območju medobčinskega redarstva je cilj, da se zagotovi ustrezna varnost navedenih zgradb in drugih objektov naravne in kulturne dediščine.

f) Varstvo okolja

V okviru varstva okolja na območju medobčinskega redarstva je cilj izboljšati pregled nad stanjem in dogajanjem na področju varstva okolja ter povečati obseg, profesionalnost in učinkovitost nad obvladovanjem občinske okoljske problematike.

Skrb za varstvo okolja je eno od bistvenih postavk v zagotavljanju kakovosti javnega prostora in območij ter kakovosti življenja in dela občanov.

### **1.5.3 Preventivno delovanje medobčinskega redarstva**

Medobčinsko redarstvo Kranj je v letu 2018 sodelovalo tudi v več preventivnih akcijah, predvsem s področja zagotavljanja varnostni cestnega prometa in javnega reda.

Redno se je vključevalo v preventivne dejavnosti, ki so jih organizirali občinski sveti za preventivo in vzgojo v cestnem prometu.

Permanentno so se opravljali pregledi prometne signalizacije, o pomanjkljivosti pa so bile obveščene pristojne občinske službe. Opravljenih je bilo tudi več ciljno usmerjenih poostrenih nadzorov na področju zagotavljanja prometne varnosti, o katerih se je s ciljem čim večje obveščenosti javnosti, sproti obveščalo tudi medije.

## 2 NADZOR IN UKREPI MEDOBČINSKE INŠPEKCIJE

Postopki in ukrepi medobčinske inšpekcije so podani za leto 2018 in v oklepajih za leto 2017. V letu 2018 so inšpektorji uvedli 363 (375) inšpekcijskih postopkov, 3% manj kot leta 2017.

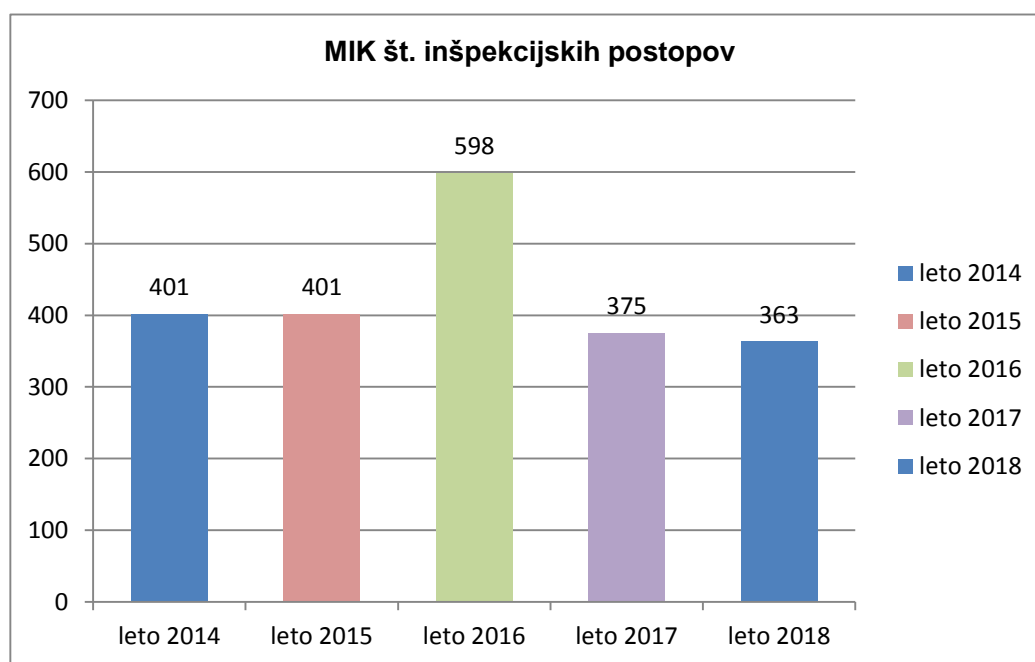
Uvedeno je bilo 100 (68) prekrškovnih postopkov, 47 % več kot leta 2017.

Manj inšpekcijskih postopkov je bilo uvedenih v treh občinah, v treh občinah pa je bilo uvedenih več postopkov (tabela 1).

**Tabela 1:MIK število inšpekcijskih in prekrškovnih postopkov v letih 2018 in 2017**

<b>OBČINA</b>	inšpekcijski postopki 2018	inšpekcijski postopki 2017	prekrškovni postopki 2018	prekrškovni postopki 2017	<b>skupaj 2018</b>	<b>skupaj 2017</b>
	1	2	3	4	<b>1 + 3</b>	<b>2 +4</b>
Mestna občina Kranj	195	192	55	31	250	223
Občina Trzič	56	77	14	24	70	101
Občina Cerklje	27	58	6	7	33	65
Občina Šenčur	61	24	17	5	78	29
Občina Preddvor	20	14	8	1	28	15
Občina Jezersko	4	10	0	0	4	10
<b>SKUPAJ</b>	<b>363</b>	<b>375</b>	<b>100</b>	<b>68</b>	<b>463</b>	<b>443</b>

**Grafikon 1: MIK število inšpekcijskih postopkov v letih 2014-2018**



### Nova pristojnost

Inšpekcijski nadzor nad gradnjo, za katero po navedem zakonu ni predpisano gradbeno dovoljenje v delu, ki se nanaša na skladnost s prostorskimi izvedbenimi akti in drugimi predpisi občine, opravljajo od 1.6.2018, občinski inšpektorji. Uredba o razvrščanju objektov, po zahtevnosti razvršča objekte med zahtevne, nezahtevne in enostavne objekte, glede na namen njihove uporabe pa na področje stavb, gradbeno inženirskih objektov, ter področje drugih gradbenih posegov. Pristojnost občinskih inšpektorjev se nanaša na gradnjo oz. postavitve enostavnih in začasnih objektov.

### Prekrškovni postopki

V 100 izvedenih prekrškovnih postopkih so inšpektorji izrekli sankcije in na podlagi dokazil ustavljali postopke.

Izrečena so bila opozorila, izdane odločbe z opominom in odločbe z globo:

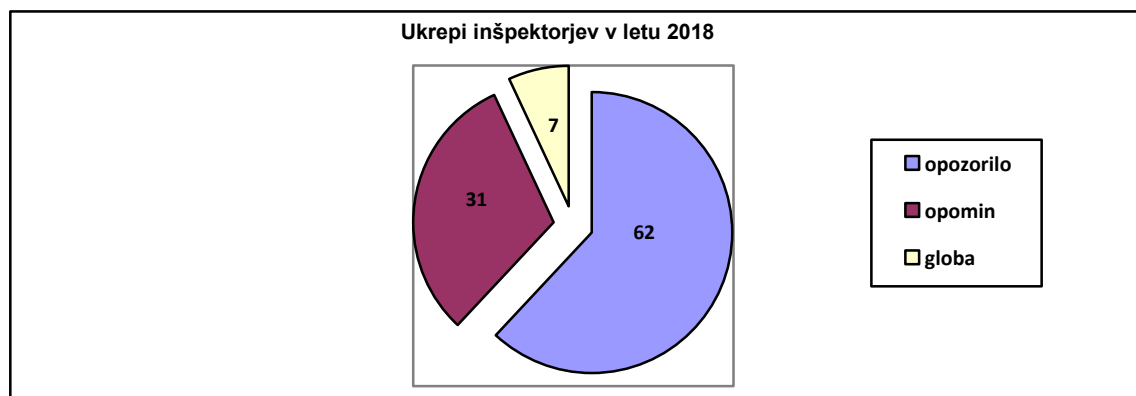
- opozorilo je bilo izrečeno v 62 primerih;
- odločba z opominom je bila izdana v 31 primerih, od tega 14 fizičnim osebam, 12-krat pravnim osebam in odgovornim osebam pravnih oseb, 5-krat samostojnim podjetnikom posameznikom;
- odločba z globo je bila izrečena v 7 zadevah, od tega 5-krat fizičnim osebam, 2-krat samostojnima podjetnikoma posameznikoma;

Iz tabele 2 in grafikona 2 je razviden izrek sankcij v 100 prekrškovnih postopkih.

**Tabela 2: MIK število prekrškovnih postopkov po občinah in vrsti ukrepov, v letu 2018**

občina	opozorilo	opomin		opomin samostojni podjetnik	globa	
		fizična oseba	pravna in odg. oseba		fizična oseba	samostojni podjetnik
Kranj	39	6	5	3	2	0
Tržič	8	0	4	0	2	0
Cerklje na Gorenjskem	3	2	0	1	0	0
Šenčur	10	3	1	1	1	1
Preddvor	2	3	2	0	0	1
Jezersko	0	0	0	0	0	0
<b>SKUPAJ</b>	<b>62</b>	<b>14</b>	<b>12</b>	<b>5</b>	<b>5</b>	<b>2</b>

**Grafikon 2: Izrečeni ukrepi inšpekcije, v prekrškovnih postopkih, v letu 2018**



## 2.1 DELO PREKRŠKOVNEGA ORGANA

Dva inšpektorja in eden občinski redar opravljajo tudi delo prekrškovnega organa na drugi stopnji za področje medobčinskega redarstva. Rešujejo pravna sredstva (ugovore in zahteve za sodno varstvo), ki jih vlagajo kršitelji po izdaji plačilnih nalogov in odločb. Poleg tega nudijo tudi strokovno pomoč pri vodenju prekrškovnih postopkov redarstva.

V letu 2018 sta inšpektorja in občinski redar obravnavali 384 (429) ugovorov oziroma zahtev za sodno varstvo. V primerjavi z letom 2017 so obravnavali 11 % manj vloženih pravnih

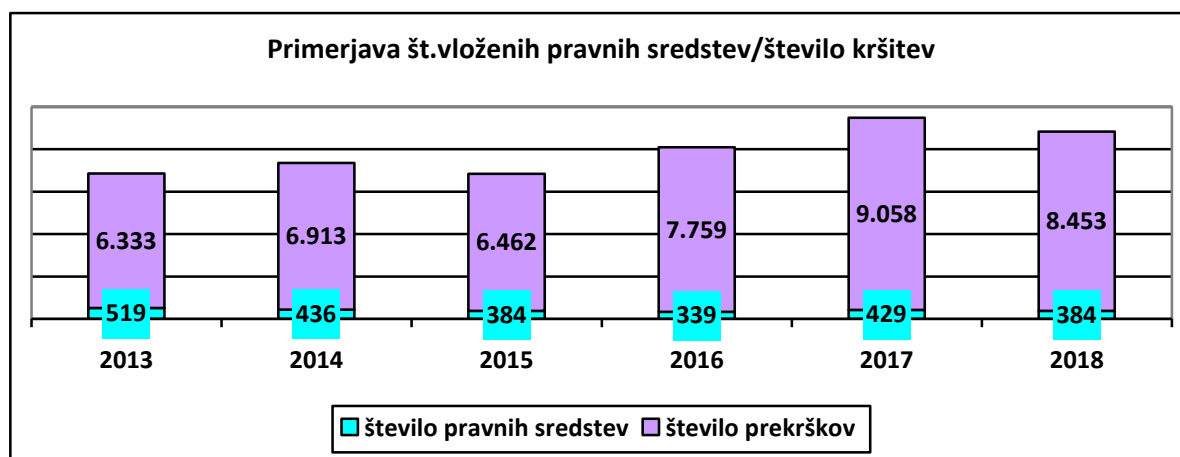
sredstev. Večino, 321 pravnih sredstev so vložili kršitelji v postopkih prekoračitev hitrosti in 63 ugovorov v ostalih postopkih redarstva.

Število prekrškov v enakem primerjalnem obdobju pa je bilo v letu 2018 manjše za 7 % od leta 2017.

Pravna sredstva vložijo kršitelji na podlagi prejetih plačilnih nalogov ali odločb prekrškovnega organa redarstva.

Statistika se beleži od leta 2013 do leta 2018 (grafikon 3).

**Grafikon 3: Primerjava število prekrškov/pravna sredstva, v letih 2013-2018**



V postopkih drugostopenjskega prekrškovnega organa se je izdajalo odločbe, sklepe v prekrškovnih postopkih, obravnavalo zahteve za vrnitev v prejšnje stanje, odstopalo zahteve za sodno varstvo pristojnemu sodišču, odstopalo sodišču predloge za delo v splošno korist ali korist samoupravne lokalne skupnosti in odstopalo tožilstvu zahteve za izredna pravna sredstva.

## **2.2 ODSTOPI DRUGIM PRISTOJNIM ORGANOM**

V primeru, da inšpektorji pri opravljanju svojih nalog ugotovijo kršitev zakona ali drugega predpisa oziroma akta za katerega nadzor je pristojen drug organ, temu organu odstopijo prijavo oziroma podajo predlog drugemu prekrškovnemu organu.

V letu 2018 je medobčinska inšpekcija prejela 25 (15) prijav kršitev, za katere je ugotovila, da ni pristojna in jih je v reševanje odstopila pristojnim inšpekcijam, policiji in občinam.

## **2.3 INŠPEKCIJSKI NADZOR NA OBMOČJU OBČIN**

### **2.3.1 Mestna občina Kranj**

V letu 2018 je bilo v Mestni občini Kranj uvedenih 195 (192) inšpekcijskih in 55 (31) prekrškovnih postopkov.

V prekrškovnih postopkih je bilo 39 (22) - krat izrečeno opozorilo, 14 (7) - krat opomin in 2 (2) - krat globa.

Uvedeni so bili 3 inšpekcijski in 24 prekrškovnih postopkov več, kot v letu 2017.

#### Gradbeni zakon (GZ)

Zaradi kršitve določil Gradbenega zakona, ter določil občinskega izvedbenega prostorskega akta so bili skupno uvedeni 4 postopki. Po vsebini so se prijave nanašale na nelegalno in neskladno postavitve enostavnih objektov, na podlagi prijav občanov. Vsi kršitelji so stanje sanirali takoj po prejemu poziva inšpektorja, da se izjavijo o prekršku ali po roku, ki je bil določen na zapisniku, neposredno pri ogledu kraja kršitve, tako da nadaljnji ureditveni postopki niso bili potrebni. Na tem področju so bile ugotovljene le lažje kršitve. Prekrškovni postopki v navedenih primerih niso bili uvedeni.

Odprtih oz. nerešenih postopkov s tega področja je ostalo še 5. Trije se nanašajo na postopke, ki jih je v pristojno reševanje Medobčinskega inšpektoratu, odstopil Inšpektorat RS za okolje in prostor. Sprožen bo upravni spor glede pristojnosti.

Uvedena sta bila dva postopka za odstranitev večjih kmetijskih lop, kot vrtičkarskega naselja v Hrastjah. Do sprejetja novega občinskega odloka o urejanju podobe naselij in krajine po ZUREP-2, se s postopkom rušenja oz. uskladitve objektov zaradi poenotenja gradnje na celotnem območju Kranja, počaka.

1 postopek pa je v povezavi z »mini tržnico« na Planini v Kranju, ki je sicer v pristojnosti Inšpektorata RS za okolje in prostor, vendar je Mestna občina Kranj v navedeni zadevi lahko soodgovorna za kršitev.

#### Odlok o odvajanju in čiščenju komunalne in padavinske odpadne vode na območju MOK

Na podlagi navedenega odloka je bilo uvedenih 18 inšpekcijskih postopkov zaradi praznjenja greznic. Vsi zavezanci so po posredovanju inšpekcije preko pooblaščenega izvajalca javne službe naročili praznjenje svojih greznic.

13 inšpekcijskih postopkov je bilo uvedenih, ker občani kljub pozivu podjetja Komunala Kranj d.o.o., svojih objektov niso priključili na javno kanalizacijsko omrežje.

En inšpekcijski postopek pa je bil uveden zaradi napačnega priklopa in sicer stanovanjski objekt ni bil priključen v kanalizacijski jašek v skladu s soglasjem za priključitev. Zavezanec je nepravilnost odpravil.

Zaradi nepravilnega odvajanja meteorne vode sta bila uvedena 2 inšpekcijska postopka. Padavinska voda je namreč odtekala na občinsko cesto. Inšpekcijska zavezanca sta zadevo uredila in padavinsko vodo poniknila.

## Zakon o varstvu okolja in Odlok o ravnanju s komunalnimi odpadki v Mestni občini Kranj

V skladu z Zakonom o varstvu okolja in Odlokom o ravnanju s komunalnimi odpadki v Mestni občini Kranj je bilo uvedenih 36 inšpekcijskih postopkov zaradi nezakonitega odlaganja komunalnih odpadkov. Le-ti so bili namreč odloženi v Savski Loki, na Koroški cesti, na Tavčarjevi ulici, Krožni ulici, na Primskovem, v Struževem, na Drulovki, na Rupih, na Bobovku, na Klancu, na Kokrici in Zlatem polju.

En inšpekcijski postopek je bil uveden zaradi nedovoljenega pranja bioloških zabojnikov v starem mestnem jedru.

V letu 2018 se je vršil tudi nadzor nad odlaganjem odpadkov na ekoloških otokih.

Uvedeno je bilo 10 prekrškovnih postopkov. 2 prekrškovna postopka sta bila uvedena zaradi odlaganja komunalnih odpadkov na izven za to določenih odlagališč. V enem primeru je bila izrečena globa 500,00 €, v drugem pa opomin.

5 prekrškovnih postopkov je bilo uvedenih, ker so kršitelji komunalne odpadke odložili na tla, zraven zabojnikov za odpadke na ekoloških otokih. Vsem kršiteljem je bila izdana odločba o prekršku z izrekom opomina.

3 prekrškovni postopki so bili ustavljeni, ker se je v postopkih ugotovilo, da ni bilo storjenega prekrška.

## Zakon o cestah in Odlok o občinskih cestah v Mestni občini Kranj

Zaradi kršitev določil Zakona o cestah in Odloka o občinskih cestah v Mestni občini Kranj, je bilo skupaj uvedenih 73 inšpekcijskih postopkov. Uvedenih je bilo 31 prekrškovnih postopkov, izrečenih 30 opozoril, v 1 zadevi pa je bila izdana odločba o prekršku z izrekom.

Po vsebini prijave izstopajo postopki, ki so se nanašali na prekomerno rast vegetacije ob cesti, bodisi v obliki poseganja vej grmovnic in dreves v polje cestišča ali zastiranja preglednosti v križiščih občinskih cest. Takih prijav je bilo obravnavanih 50.

Vsi kršitelji so stanje sanirali takoj po prejemu poziva inšpektorja, da se izjavijo o kršitvi ali po roku, ki je bil določen na zapisniku, neposredno pri ogledu kraja kršitve, tako da nadaljnji ureditveni postopki niso bili potrebni.

Na tem področju so bile ugotovljene le lažje kršitve. 3 prijave so bile odstopljene inšpekciji s področja državnih cest.

Obravnavanih je bilo tudi 13 prijav nedovoljenih posegov v občinsko cesto. Vsi kršitelji, so stanje sanirali takoj po prejemu poziva inšpektorja, da se izjavijo o kršitvi ali po roku, ki je bil določen na zapisniku, neposredno pri ogledu kraja kršitve, tako da nadaljnji ureditveni postopki niso bili potrebni.

Prav tako so se obravnavale tudi prijave nedovoljenih posegov v varovalni pas občinske ceste. Takih prijav je bilo 7, nanašale pa so se na posege neposredno ob občinski cesti, kot so gradnja ograje brez ustreznega soglasja upravljavca občinske ceste, umestitev večjih skal ob cesti in podobno.

## Zakon o spodbujanju razvoja turizma, Odlok o turistični taksi Mestne občine Kranj in Zakon o prijavi prebivališča

Inšpekcija je opravila 7 nadzorov pri sobodajalcih na območju mestne občine glede vodenja evidence gostov v letu 2017 in 2018, pobiranja in odvajanja turistične takse in oprostitev turistične takse. V Kranju nočitve nudijo v hotelih, v zasebnih nastanitvah po apartmajih, v dijaškem domu, hostlu in na turističnih kmetijah. V Mestni občini Kranj je turistična taksa določena z Odlokom o turistični taksi in je za leto 2018 znašala 1,15 € na nočitev / na osebo.

V nadzoru je bila podrobno pregledana vsa dokumentacija pri sobodajalcih, katero morajo voditi na podlagi Zakona o spodbujanju razvoja turizma (ZSRT) in Zakona o prijavi prebivališča (ZPPreb-1).

Nadzor je bil usmerjen v pregled evidence gostov v hotelu, vodenje knjige gostov, vpisovanje gostov v 12 urah po prihodu, objave gostov, upoštevanje zakonsko dovoljenih oprostitev turistične takse. V inšpekcijskem nadzoru nepravilnosti ni bilo ugotovljenih, postopek je bil ustavljen s sklepom.

Nadzor je bil opravljen tudi v enem hostlu, dijaškem domu in dveh zasebnih apartmajih. Ugotovljeno je bilo, da sobodajalci v svojih nastanitvenih obratih upoštevajo določila ZSRT in ZPPreb-1. Postopki so bili ustavljeni s sklepom, ker nepravilnosti ni bilo ugotovljenih.

Opravljen je bil tudi nadzor v samskem domu, ki je bil vpisan v register nastanitvenih obratov. V inšpekcijskem postopku je bilo ugotovljeno, da se v nastanitvenem obratu ne izvaja turistična dejavnost prenočevanja, pač pa imajo stanovalci sklenjene z lastnikom doma, najemne pogodbe. Lastnikom je bilo predlagano, da opravijo izbris doma iz registra nastanitvenih obratov, kar so tudi opravili. Postopek je bil ustavljen na inšpekcijski zapisnik po 28. členu ZIN.

Pri opravljenem nadzoru v gostilni, kjer se opravlja tudi dejavnost sobodajalstva, pa so bile ugotovljene večje nepravilnosti, izdana je bil inšpekcijska odločba in odrejeni so bili ukrepi. Zavezanec je moral poravnati občini vso dolgovano turistično takso, vzpostaviti je moral evidence po ZPPreb-1, vpisovati goste v 12 urah po prihodu v knjigo gostov z vsemi podatki, ki jih določa omenjeni zakon.

Uvedena sta bila 2 prekrškovna postopka. 1 krat je bilo izrečeno opozorilo pravni osebi in 1 krat opomin samostojnemu podjetniku posamezniku.

## Odlok o oglaševanju in usmerjevalnem sistemu v Mestni občini Kranj

Zaradi kršitev Odloka o oglaševanju in usmerjevalnem sistemu v mestni občini je bilo uvedenih 5 inšpekcijskih postopkov. Ugotovljene so bile različne kršitve odloka.

Izvajalo se je nedovoljeno oglaševanje s premičnim objektom na zemljišču, ki je po namenski rabi opredeljeno kot površina cest. Uveden je bil inšpekcijski postopek. Zavezancu je bila poslana izjava o dejstvih in okoliščinah, pred izdajo inšpekcijske odločbe.



Zavezanec je v izjavi pojasnil, da je odstranil premični oglaševalski objekt. Postopek je bil s sklepom ustavljen.

V dveh postopkih je bilo ugotovljeno, da sta na javni površini postavljeni oglaševalski tabli z ogradjem, brez soglasja Mestne občine Kranj, ki je lastnik zemljišča. V obeh postopkih sta zavezanca odstranila tabli z ogradjem po prejemu izjave, pred izdajo inšpekcijske odločbe. Postopka sta bila ustavljena s sklepom.

V 1 primeru je bilo ugotovljeno nedovoljeno oglaševanje s pletenimi prtički na drevesu. Kršitelja ni bilo mogoče ugotoviti. Prtički so bili odstranjeni, napisan je bil uradni zaznamek in postopek je bil ustavljen.

Prejeta je bila 1 prijava nedovoljenega oglaševanja na tabli krajevne skupnosti. Nepravilnosti niso bile ugotovljene, za to je bil postopek z uradnim zaznamkom ustavljen.

V prekrškovnem postopku, zaradi kršitev določil Odloka o oglaševanju in usmerjevalnem sistemu v Mestni občini Kranj, je bilo izdano 1 opozorilo in dva opomina.

#### Odlok o javnem redu v Mestni občini Kranj

Na podlagi prijave sta bila uvedena 2 inšpekcijska postopka. En postopek zaradi domnevnega skladiščenja drv na javni površini. Kršitev ni bila ugotovljena. Postopek je bil ustavljen.

En postopek je bil uveden na podlagi prijave, da ima občan okoli vrta napeljana bodečo žico. Vrt meji na javno pot po kateri hodijo otroci v šolo. V postopku je bilo ugotovljeno, da je prijava utemeljena in zavezanec je takoj na kraju odstranil bodečo žico, postopek je bil ustavljen na zapisnik.

#### Odlok o urejanju in čiščenju javnih zelenih površin na območju Mestne občine Kranj

Uveden je bil inšpekcijski postopek zaradi postavitve ograje na javni zeleni površini brez soglasja občine. Kršitelj je stanje uredil takoj po prejemu poziva inšpektorja, da se izjavi o kršitvi, izrečeno mu je bilo opozorilo.

#### Odlok o avtotaksi prevozih v Mestni občini Kranj

Opravljen je bilo več preventivnih nadzorov. V enem primeru je bila ugotovljena kršitev in je bil izrečen opomin.

#### Odlok o oskrbi s pitno vodo na območju Mestne občine Kranj

Na podlagi prijave javnega podjetja Komunala Kranj d.o.o. je bil uveden inšpekcijski postopek v katerem ni bilo ugotovljenih kršitev odloka.

#### Zakon o volilni in referendumski kampanji

V času izvajanja volilne kampanje za volitve županov in občinskih svetnikov sta bili prejeti dve prijavi domnevnega nedovoljenega oglaševanja, kar naj bilo pomenilo kršitev 9. člena ZVRK. V nobeni od dveh prijav ni bilo ugotovljene kršitve.

9 prekrškovnih postopkov je bilo uvedenih po uradni dolžnosti, zaradi kršitve 9. člena ZVRK. Po prejeti izjavi, so bili postopki ustavljeni pred izdajo odločbe.

V 5 prekrškovnih postopkih so bile izdane odločbe z izrekom opomina organizatorju volilne kampanje in odgovorni osebi organizatorja.

### Ostalo

Nezakonito odloženi gradbeni in nevarni odpadki ter azbestna kritina na Kokrici, v Struževem in v Britofu so bili v reševanje odstopljeni Inšpektoratu RS za okolje in prostor.

Inšpektoratu RS za okolje in prostor je bilo v reševanje posredovano tudi onesnaženje reke Kokre v kateri so ugotovljeni preseženi neionizirani tenzidi, ki so posledica uporabe detergentov.

Inšpektoratu za kmetijstvo, gozdarstvo, lovstvo in ribištvo, je bila v 2 primerih odstopljena prijava, da je na kmetijskem zemljišču in v drugem primeru v gozdu, opuščeno vozilo. Istemu pristojnemu organu je bila odstopljena tudi prijava nedovoljenega oglaševanja z večjim oglaševalskim objektom, ki je bil postavljen na prvorazrednem kmetijskem zemljišču.

Od Inšpektorata za okolje in prostor je bila prejeta zadeva glede izgradnje otroškega igrišča. Ugotovljeno je bilo, da je postopek vodila državna inšpekcija in na podlagi 106. člena Gradbenega zakona, ga mora ista inšpekcija tudi zaključiti.

### **2.3.2 Občina Tržič**

V letu 2018 je bilo v občini Tržič uvedenih 56 (77) inšpekcijskih in 14 (24) prekrškovnih postopkov.

V prekrškovnih postopkih je bilo 8 (12) - krat izrečeno opozorilo, 4 (6) -krat opomin, od tega 4 -krat pravnim osebam ter odgovornim osebam pravnih oseb in 2 (6) - krat globa fizičnim osebam.

V letu 2018 je bilo uvedenih 21 inšpekcijskih postopkov in 10 prekrškovnih postopkov manj kot v letu 2017.

### Odlok o odvajanju in čiščenju komunalne in padavinske odpadne vode na območju Občine Tržič

Na podlagi navedenega odloka je bilo uvedenih 5 inšpekcijskih postopkov.

Trije postopki so bili uvedeni, ker občani kljub pozivu podjetja Komunala Tržič d.o.o., svojih objektov niso priključili na javno kanalizacijsko omrežje. Po posredovanju inšpektorata so vsi trije zavezanci uredili priklop.

En inšpekcijski postopek je bil uveden zaradi iztekanja komunalnih odpadnih voda in fekalij iz greznice na Cerkveni ulici, en postopek pa zaradi neurejenega odvajanja meteornih voda v Zvirčah.

## Zakon o varstvu okolja in Odlok o ravnanju s komunalnimi odpadki v Občini Tržič

V skladu z navedenima predpisoma je bilo uvedenih 6 postopkov zaradi nezakonitega odlaganja komunalnih odpadkov. Le-ti so bili namreč odloženi na Cankarjevi ulici, na Ljubelju, v Bistrici, v Žiganji vasi in ob poti na planino Korošica. Vsi odpadki so bili v postopkih sanirani.

Dva inšpekcijska postopka sta bila uvedena, ker subjekta nista bila vključena v sistem ravnanja z odpadki. Uveden je bil tudi postopek zaradi domnevnega metanja odpadkov v reko Mošenik.

Na željo občine Tržič sta bila opravljena dva izredna nadzora ekoloških otokov v občini Tržič, kjer pa ni bilo zaznati hujših kršitev.

Inšpektorat je kot vsako leto opravil skupni nadzor s policijo v planinskih postojankah in sicer v Planinskem domu pod Storžičem, na Planini Pungrat in v Planinskem domu na Kofcah. Nadzor je bil opravljen glede ravnanja s komunalnimi odpadki in odvajanja komunalne odpadne vode. Nepravilnosti ni bilo ugotovljenih.

Inšpektorat je uvedel tudi 10 prekrškovnih postopkov. 3 prekrškovni postopki so bili uvedeni zaradi ne priključenosti stanovanjskih objektov na javno kanalizacijsko omrežje. Kršiteljem je bila izdana odločba o prekršku z izrekom opomina.

3 prekrškovni postopki so bili uvedeni zaradi ne vključenosti subjektov v sistem ravnanja z odpadki. Izdane so bile tri odločbe o prekršku, dve z izrekom globe 400 eurov ter en opomin. Odločba o prekršku z izrekom opomina je bila izdana kršitelju, samostojnemu podjetniku posamezniku, ker je odpadke odložil v zabojnik za embalažo na ekološkem otoku.

2 prekrškovna postopka sta bila uvedena zaradi odlaganja komunalnih odpadkov na izven za to določenih odlagališč. V enem primeru je bila izrečena globa, v drugem pa opomin.

En prekrškovni postopek pa je še v delu, odločba še ni izdana.

## Zakon o spodbujanju in razvoju turizma, Odlok o turistični taksi v občini Tržič in Zakon o prijavi prebivališča

Medobčinska inšpekcija je v letu 2018 opravila 10 inšpekcijskih nadzorov pri zavezancih, ki se ukvarjajo z gostinstvom in imajo tudi nočitvene zmogljivosti. V mesecu juniju je bil opravljen skupen nadzor medobčinske inšpekcijske in Policijske postaje Tržič, nad vodenjem evidenc gostov v planinskih postojankah Dom pod Storžičem, Planina Pungart in Planinski dom na Kofcah. Pristojnost nadzora je določena v ZPPreb-1 in ZSRT.

Za leto 2018 je v Tržiču znašala turistična taksa 1,15 € na osebo/na nočitev. Višino turistične takse določa občina z odlokom o turistični taksi.

V inšpekcijskem nadzoru v planinskih postojankah ni bilo ugotovljeno nepravilnosti. Evidence gostov se vodijo skladno z zakonodajo.

Medobčinska inšpekcija je opravila nadzor po uradni dolžnosti še v nastanitvenih obratih glampinga v Trziču, 2x v zasebni hiši in gostinskem obratu, ki nudi nočitve. V postopkih ni bilo ugotovljenih večjih nepravilnosti razen v enem primeru, ko zasebna gostiteljica ni vodila knjige gostov. Izdana ji je bila inšpekcijska odločba in odrejeni so bili ukrepi za vzpostavitev evidenc gostov.

V prekrškovnem postopku je bil izrečen 1 opomin.

#### Odlok o oglaševanju na območju občine Trzič

Uveden je bil 1 inšpekcijski postopek zaradi nedovoljenega oglaševanja na avtobusni postaji. Zavezanec je po prejeti izjavi odstranil vse plakate. Postopek je bil s sklepom ustavljen.

Uvedena sta bila tudi dva prekrškovna postopka zaradi nedovoljenega oglaševanja na avtobusnih postajah. V enem primeru je bil društvu, ki je izvajalo nedovoljeno oglaševanje izrečen opomin.

#### Zakon o volilni in referendumski kampanji

Na podlagi prijave sta bila uvedena dva prekrškovna postopka in en inšpekcijski postopek. V času volilne kampanje naj bi se izvajalo nedovoljeno oglaševanje, s katerim naj bi se kršilo 9. člen Zakona o volilni in referendumski kampanji.

V inšpekcijskem postopku je bilo ugotovljeno, da se izvaja volilno oglaševanje na zasebni površini. Kršitve zakonodaje ni bilo, za to je bil postopek ustavljen.

V enem prekrškovnem primeru je bila ugotovljena kršitev, izrečen je bil opomin organizatorju volilne kampanje in odgovorni osebi organizatorja. V drugem primeru pa je organizator takoj po prejemu izjave odstranil vse plakate, postopek je bil ustavljen pred izdajo odločbe.

#### Zakon o cestah

Na področju občinskih cest je bilo uvedenih 20 inšpekcijskih postopkov. Vsi postopki so se navezovali predvsem na kršitve določb Zakona o cestah.

3 postopki so bili uvedeni zaradi prijave posega v samo cesto, 12 postopkov pa je bilo uvedenih zaradi zastiranja preglednosti v križiščih oz. prekomerne rasti grmovnic, dreves in drugega zelenja ob cesti. 2 postopka zaradi neustrezne izvedbe zapore ceste, 1 postopek pa zaradi neustreznega obvoza, 1 postopek je bil uveden zaradi nevarnosti podora skale na občinsko cesto.

Na tem področju so bile ugotovljene le lažje kršitve. 1 prijava je bila odstopljena pristojni gradbeni inšpekciji.

Uvedenih je bilo 8 prekrškovnih postopkov, v vseh 8 primerih so bila izrečena opozorila.

### Odlok o javnem redu v občini Tržič

En prekrškovni postopek je bil uveden zaradi kršitve Odloka o javnem redu v občini Tržič in sicer zaradi domnevnega ponavljajočega laježa v nočnem času. Občana se je opozorilo, da je potrebno v nočnem času psa zapreti v zaprti prostor. Zaradi neugotovljenih kršitev je bil inšpekcijski postopek ustavljen.

### Odlok o grbu in zastavi Občine Tržič

Medobčinski inšpektorat je obravnaval prijavo, ki se nanaša na poškodovane zastave na Občini Tržič. Zaradi neustreznosti Odloka o grbu in zastavi Občine Tržič, postopek ni bil uveden.

### Ostalo

Nezakonito odloženi gradbeni odpadki na Slapu so bili v reševanje odstopljeni Inšpektoratu RS za okolje in prostor. Neprimerno odlaganje in skladiščenje hlevskega gnoja v Žiganji vasi ter nezakonito odloženi gradbeni odpadki na kmetijskem zemljišču v Žiganji vasi pa so bili v reševanje posredovani Inšpektoratu RS za kmetijstvo, gozdarstvo, lovstvo in ribištvo.

### **2.3.3 Občina Cerklje na Gorenjskem**

V letu 2018 je bilo v občini Cerklje na Gorenjskem uvedenih 27 (58) inšpekcijskih in 6 (7) prekrškovnih postopkov.

V prekrškovnih postopkih je bilo izrečeno v 3 (3) primerih opozorilo, 2 (2) - krat je bil izrečen opomin fizični osebi in 1 (1) - krat samostojnemu podjetniku posamezniku. Globa v letu 2018 ni bila izrečena, v letu 2017 je bila izrečena 1-krat pravni osebi in odgovorni osebi pravne osebe.

V letu 2018 je bilo uvedenih 31 inšpekcijskih in 1 prekrškovni postopek manj, kot v letu 2017.

### Zakon o cestah in Odlok o občinskih cestah v občini Cerklje na Gorenjskem

Na področju občinskih cest je bilo uvedenih 7 inšpekcijskih postopkov, ki so se navezovali na kršitve določb Zakona o cestah.

En postopek je bil uveden zaradi prijave nedovoljenega posega v samo občinsko cesto, 4 postopki zaradi zastiranja preglednosti v križiščih oz. prekomerne rasti grmovnic, dreves in drugega zelenja ob cesti in 1 postopek zaradi nedovoljenega posega v varovalni pas občinske ceste.

V enem primeru je medobčinska inšpekcija ugotovila, da ni pristojna za reševanje in je zadevo odstopila pristojnemu Inšpektoratu RS za infrastrukturo.

Po vsebini so izstopale prijave, ki so se nanašale na protipravne posege v varovalnem pasu občinske ceste v obliki namestitve skal ali količkov v bližino cestišča in prekomerne rasti grmovnic, dreves in drugega zelenja ob cesti.

Vsi kršitelji so stanje na kraju sanirali ali pa pridobili soglasje pristojnega organa občine.

Uvedenih je bilo 5 prekrškovnih postopkov, v 3 primerih so bila izrečena opozorila v enem opomin, en postopek pa je bil ustavljen.

#### Odlok o oskrbi s pitno vodo na območju Občine Cerklje na Gorenjskem

Uveden je bil en inšpekcijski postopek zaradi uporabe vode iz hidranta brez soglasja upravljalca vodovoda, Komunale Kranj, d.o.o. Zavezanec je zadevo takoj uredil in prenehal z uporabo vode iz hidranta.

#### Odlok o avtotaksi prevozih in stalnih izven linijskih prevozih na območju Občine Cerklje

Opravljenih je bilo več preventivnih nadzorov, pri katerih ni bilo ugotovljenih kršitev.

#### Zakon o varstvu okolja in Odlok o zbiranju komunalnih odpadkov

Na podlagi zgoraj navedenega odloka sta bila uvedena 2 inšpekcijska postopka zaradi nezakonito odloženih odpadkov v gozdu v k. o. Grad. Inšpekcijska zavezanca sta po posredovanju inšpekcije odpadke sanirala.

Inšpekcijski postopek je bil uveden zoper občana, ki je metal biološke odpadke v strugo potoka v Češnjevku za kar mu je bilo izrečeno ustno opozorilo.

Uveden je bil tudi prekrškovni postopek, ker občan na dan odvoza zabojnikov za odpadke le-te ni ustrezno pripravil oz. dostavil na prevzemno mesto. Kršitelju je bil izrečen opomin ter sodna taksa v višini 30 eurov.

#### Gradbeni zakon (GZ)

Zaradi kršitve določil Gradbenega zakona ter določil občinskega izvedbenega prostorskega akta je bilo skupno uvedenih 7 postopkov. Po vsebini se je ena prijava nanašala na nelegalno in neskladno postavitvev enostavnih objektov. Kršitelj je stanje saniral takoj po prejemu poziva inšpektorja, da se izjavi o prekršku. Za to nadaljnji ureditveni postopek ni bil potreben. Ugotovljena je bila le lažja kršitev. Prekrškovni postopek ni bil uveden.

Šest zadev se je nanašalo na nelegalno postavitvev nezahtevnih objektov, za katere je skladno z določili novega gradbenega zakona potrebno pridobiti gradbeno dovoljenje. Dve prijavi sta bili iz območja Krvavca in sicer postavitvev gostinsko - poslovnih lesenih objektov, ena postavitvev večjih kmetijskih objektov, namenjenih prireditvam, gradnjo in spremembo podstrehe poslovnega objekta v stanovanje, ter gradnjo parkirišča in ograje večjih, kot je dopustno za gradnjo enostavnih objektov.

Inšpekcijski nadzor nad izvajanjem določb Gradbenega zakona, ki se nanaša na gradnjo objekta za katerega je predpisano gradbeno dovoljenje, opravljajo državni gradbeni inšpektorji, zato je bila zadeva odstopljena v reševanje pristojnemu organu.

## Zakon o spodbujanju in razvoju turizma, Odlok o turistični taksi v občini Cerklje na Gorenjskem, Zakon o prijavi prebivališča

V letu 2018 so bili opravljeni štiri inšpekcijski nadzori po uradni dolžnosti, enkrat v zasebni nastanitvi pri sobodajalcu in trikrat pri samostojnih podjetnikih, ki imajo apartmaje na območju občine Cerklje na Gorenjskem.

Pri sobodajalcu, fizični osebi, so bile ugotovljene nepravilnosti pri vodenju evidenc gostov. Izdana je bila inšpekcijska odločba in odrejeni so bili ukrepi. Ugotovljene so bile kršitve določil Zakona o prijavi prebivališča.

Pri enem samostojnem podjetniku, ki ima nastanitveni obrat apartma na območju občine Cerklje so bile ugotovljene kršitve Zakona o prijavi prebivališča, ker ni imel knjige gostov in ni vpisoval prihodov gostov v 12 urah. Izdana je bila inšpekcijska odločba in odrejeni so bili ukrepi.

V dveh primerih inšpekcijskega nadzora pri samostojnih podjetnikih, ki imata apartmaja, pa ni bilo ugotovljenih nepravilnosti. Postopka sta bila ustavljena s sklepom.

Zaradi kršitev so bili uvedeni 3 prekrškovni postopki, vsi trije z izrekom opomina.

### Odlok o občinskih taksah

Medobčinski inšpektorat je prejel prijavo nedovoljenega plakatiranja na hišico avtobusne postaje. Zavezanec je v postopku takoj po prejeti izjavi, odstranil vse plakate. Postopek je bil ustavljen s sklepom.

### Zakon o volilni in referendumski kampanji

Medobčinski inšpektorat je prejel dve prijavi. V enem primeru je bilo ugotovljeno, da ni kršitve, ker se je izvajalo plakatiranje v času volilne kampanje na zasebni površini.

V drugem primeru pa je bila kršitev ugotovljena in organizatorju volilne kampanje je bil izrečen opomin.

### Ostalo

Nezakonito odloženi gradbeni odpadki v k.o. Lahovče so bili v reševanje odstopljeni Inšpektoratu RS za okolje in prostor, neprimerno skladiščenje hlevskega gnoja v Šmartnem pa Inšpektoratu RS za kmetijstvo, gozdarstvo, lovstvo in ribištvo.

## **2.3.4 Občina Šenčur**

V letu 2018 je bilo v občini Šenčur uvedenih 61 (24) inšpekcijskih in 17 (5) prekrškovnih postopkov.

V prekrškovnih postopkih je bilo izrečeno 10 (4) – krat opozorilo in 1 (1) - krat opomin pravni osebi in njeni odgovorni osebi, 3 – krat opomin fizični osebi, 1 – krat samostojnemu podjetniku in 1- krat globa fizični osebi in 1 – krat samostojnemu podjetniku.

V letu 2018 je bilo uvedenih 37 inšpekcijskih in 12 prekrškovnih postopkov več kot v letu 2017.

#### Zakon o spodbujanju razvoja turizma in Zakon o prijavi prebivališča

Opravljen je bilo 7 nadzorov v zvezi z izvajanjem določil Zakona o spodbujanju razvoja turizma in Zakona o prijavi prebivališča. Pri nadzoru so zavezanci predložili v pregled vso zahtevano dokumentacijo v zvezi z vodenjem evidenc gostov in pobiranjem ter odvajanjem turistične takse Občini Šenčur.

V petih primerih ni bilo ugotovljenih nepravilnosti, zato so se v 4 primerih postopki ustavili z izdajo sklepa in enkrat na zapisnik.

V dveh primerih pa so bile ugotovljene nepravilnosti pri vodenju evidenc gostov. Izdani sta bili inšpekcijski odločbi in odrejeni so bili ukrepi za odpravo nepravilnosti.

Uvedena sta bila dva prekrškovna postopka, enkrat je bila izrečena globa sobodajalcu, ker ni vodil knjige gostov in enkrat je bil izrečen opomin samostojnemu podjetniku zaradi ugotovljenih kršitev Zakona o prijavi prebivališča.

#### Zakon volilni in referendumski kampanji

V letu 2018 so se izvajale aktivnosti v zvezi z oglaševanjem kandidatov in list, ter strank za volitve županov in občinskih svetov lokalnih skupnosti.

Inšpekcija je prejela 1 prijavo domnevne kršitve oglaševanja na javnih površinah v občini Šenčur. Medobčinski inšpekciji daje pristojnost nadzora oglaševanja v času volilne kampanje in izvedbe volitev Zakon o volilni in referendumski kampanji.

Po ogledu prijavljenih kršitev na terenu in na podlagi določil zakona je bilo ugotovljeno, da ni prišlo do kršitev, za to prekrškovni postopek ni bil izveden.

#### Odlok o odvajanju in čiščenju komunalne odpadne ter padavinske vode na območju Občine Šenčur

Na podlagi Odloka o odvajanju in čiščenju komunalne odpadne ter padavinske vode na območju občine Šenčur je bilo uvedenih 9 inšpekcijskih postopkov.

Dva postopka sta bila uvedena, ker občana oz. lastnika stanovanjskih objektov odvajanje komunalne odpadne vode še vedno nimata priključene na obstoječe javno kanalizacijsko omrežje. Postopka še nista zaključena.

Sedem postopkov je bilo uvedenih zaradi nepravilnega odvajanja meteorne oz. padavinske vode na Mlakarjevi ulici v Šenčurju. Nekateri inšpekcijski zavezanci na svojih strehah niso imeli nameščenih žlebov oz. je padavinska voda po žlebovih odtekala na občinsko cesto. Po posredovanju inšpektorata so zavezanci namestili žlebove in meteorno vodo speljali v skladu z veljavno zakonodajo, torej v ponikovalnice.



### Odlok o ravnanju s komunalnimi odpadki v občini Šenčur

Na podlagi navedenega odloka je bil uveden prekrškovni postopek z izrekom globe v višini 100 eurov in sodne takse v višini 30 eurov. Kršitelj je namreč komunalne odpadke odložil na tla zraven zabojnikov za odpadke na ekološkem otoku v Šenčurju.

### Gradbeni zakon (GZ)

Zaradi kršitve določil Gradbenega zakona ter določil občinskega izvedbenega prostorskega akta so bili skupno uvedeni 3 postopki. Po vsebini sta se dve prijavi nanašali na nelegalno in neskladno postavitve enostavnih objektov. Kršitelja sta stanje sanirala takoj po prejemu poziva inšpektorja, da se izjavita o prekršku. Nadaljnji ureditveni postopki niso bili potrebni. Ugotovljene so bile lažje kršitve. Prekrškovni postopki niso bili uvedeni.

Ena zadeva se je nanašala na nelegalno postavitve nezahtevnega objekta, za katerega je skladno z določili novega gradbenega zakona potrebno pridobiti gradbeno dovoljenje. Inšpekcijski nadzor nad izvajanjem določb Gradbenega zakona, ki se nanaša na gradnjo objekta za katerega je predpisano gradbeno dovoljenje opravljajo državni gradbeni inšpektorji, zato je bila zadeva odstopljena v reševanje pristojnemu organu.

### Zakon o cestah

Na področju občinskih cest je bilo uvedenih 34 inšpekcijskih postopkov, ki so se navezovali na kršitve določb Zakona o cestah.

Trije postopki so bili uvedeni zaradi prijave nedovoljenega posega v samo občinsko cesto, 26 postopkov zaradi zastiranja preglednosti v križiščih oz. prekomerne rasti grmovnic, dreves in drugega zelenja ob cesti in 4 postopki zaradi nedovoljenega posega v varovalni pas občinske ceste.

V enem primeru je medobčinska inšpekcija ugotovila, da ni pristojna za reševanje in je zadevo odstopila pristojni gradbeni inšpekciji RS.

Po vsebini so izstopale prijave, ki so se nanašale na protipravne posege v varovalnem pasu občinske ceste v obliki namestitve skal ali količkov v bližino cestišča in prekomerne rasti grmovnic, dreves in drugega zelenja ob cesti. Vsi kršitelji so stanje na kraju sanirali ali pa pridobili soglasje pristojnega organa občine.

Uvedenih je bilo 13 prekrškovnih postopkov, 10 opozoril in trije opomini.

### Odlok o oskrbi s pitno vodo na območju Občine Cerklje na Gorenjskem

S strani Komunale Kranj d.o.o. je bila podana prijava zaradi kršitve določil odloka in sicer priklop na vodovod brez ustreznega soglasja. Zavezanec je še pred uvedbo inšpekcijskega postopka zadevo uredil.

## Ostalo

V 2 primerih pa je medobčinska inšpekcija po prejeti prijavi opravila ogled na terenu, izdala inšpekcijski zapisnik in zadevo odstopila v reševanje pristojni okoljski inšpekciji. Prijava se je nanašala na dovažanje gramoznega materiala v poslovni coni in na zapuščeno vozilo.

### **2.3.5 Občina Jezersko**

V letu 2018 so bili v občini Jezersko uvedeni 4 (10) inšpekcijski in 0 (0) prekrškovnih postopkov.

V letu 2017 je bilo uvedenih 6 inšpekcijskih postopkov manj kot v letu 2017.

#### Zakon o spodbujanju razvoja turizma in Zakon o prijavi prebivališča

V letu 2018 so bili na območju občine Jezersko izvedeni 3 inšpekcijski nadzori pri zavezancih, ki imajo nastanitvene obrate (NO) in morajo po zakonu voditi evidence gostov. Nadzor je bil opravljen na podlagi določil Zakona o spodbujanju razvoja turizma, Zakona o gostinstvu in Zakona o prijavi prebivališča ter podzakonskih predpisov in občinskega odloka. V nadzoru je bila podrobno pregledana vsa dokumentacija pri sobodajalcih, katero morajo voditi na podlagi navedene zakonodaje.

Na Jezerskem se nočitve nudijo v hotelu, v zasebnih apartmajih, počitniških hišah, kampu in planinskih kočah. V občini Jezersko je turistična taksa določena z Odlokom o turistični taksi in je za leto 2018 znašala 1,15 € na nočitev / na osebo.

V vseh treh postopkih inšpekcijskega nadzora ni bilo ugotovljenih nepravilnosti in pomanjkljivosti pri vodenju evidence gostov. Občini Jezersko vsi trije zavezanci pravočasno nakazujejo pobrano turistično takso. Glede na to, da nepravilnosti ni bilo ugotovljenih so se postopki ustavili z izdajo sklepa.

#### Odlok o odvajanju in čiščenju komunalne odpadne ter padavinske vode na območju Občine Jezersko

V zvezi s priklopom stanovanjskih objektov na javno kanalizacijsko omrežje še vedno niso zaključeni inšpekcijski postopki zoper tri zavezance iz leta 2017, saj lastniki še vedno niso opravili obveznosti in svojih objektov priključili na obstoječo kanalizacijo. Zato zoper zavezance poteka izvršba k izpolnitvi obveznosti z denarno kaznijo.

Zoper vse tri lastnike stanovanjskih objektov so bili uvedeni tudi prekrškovni postopki z izrekom globe v višini 300 eurov. En zavezanec je v postopku izterjave svoje obveznosti že poravnal, eden je še vedno v postopku izterjave, eden pa se je na izdano odločbo o prekršku pritožil. Pritožbo rešuje Okrajno sodišče v Kranju, Oddelek za prekrške.

V letu 2018 ni bilo zaznati večjih kršitev s področja odlaganja in ravnanja s komunalnimi odpadki zato je organ na tem področju deloval preventivno.

## Gradbeni zakon (GZ)

Zaradi kršitve določil Gradbenega zakona ter določil občinskega izvedbenega prostorskega akta je bil uveden 1 postopek. Po vsebini se je prijava nanašala na nelegalno in neskladno postavitve enostavnih objektov, v navedenem primeru vhodnega portala – ograje, na podlagi prijave Inšpektorata RS za kmetijstvo, gozdarstvo in prehrano. Ograja je predvidena na privatnem zemljišču, na nekdanj kategorizirani gozdni cesti. Do pravne razjasnitve zadeve oz. odkupa zemljišča s strani Občine Jezersko, razlastitve zemljišča ali kakršnega koli drugega dogovora z lastnikom zemljišča, na katerem je zgrajena ograja, se z ukrepanjem v inšpekcijskem postopku počaka.

## Zakon o cestah

Na podlagi anonimne prijave je bil uveden inšpekcijski postopek zaradi domnevnega posega v občinsko cesto. Na podlagi podatkov v anonimni prijavi ni bilo mogoče locirati točen kraj kršitve, zato se je inšpekcijski postopek ustavil.

### **2.3.6 Občina Preddvor**

V letu 2018 je bilo v občini Preddvor uvedenih 20 (14) inšpekcijskih in 8 (1) prekrškovnih postopkov.

V prekrškovnem postopku sta bila izrečena 2 opozorila, 5 opominov od tega 3 – krat fizični osebi in 2 – krat pravni osebi in 1 – krat globa samostojnemu podjetniku.

V letu 2018 je bilo uvedenih 6 inšpekcijskih in 7 prekrškovnih postopkov več kot v letu 2017.

## Zakon o spodbujanju razvoja turizma in Zakon o prijavi prebivališča

V letu 2018 je bilo na območju občine Preddvor izvedenih 11 inšpekcijskih nadzorov pri zavezancih, ki imajo nastanitvene obrate (NO) in morajo po zakonu voditi evidence gostov. Nadzor je bil opravljen na podlagi določil Zakona o spodbujanju razvoja turizma, Zakona o gostinstvu in Zakona o prijavi prebivališča ter podzakonskih predpisov in občinskega odloka. V nadzoru je bila podrobno pregledana vsa dokumentacija pri sobodajalcih, katero morajo voditi na podlagi navedene zakonodaje.

V Preddvoru se nočitve nudijo v hotelu, v zasebnih apartmajih, počitniških hišah in planinskih kočah. V občini Preddvor je turistična taksa določena z Odlokom o turistični taksi in je za leto 2018 znašala 1,15 € na nočitev / na osebo.

V dveh postopkih inšpekcijskega nadzora so bile ugotovljene nepravilnosti in pomanjkljivosti pri vodenju evidence gostov.

Nepravilnosti so bile odpravljene in zavezanca sta pričela pravočasno prijavljati in odjavljati goste in poravnati turistično takso Občini Preddvor in uvedena je bila vsa potrebna evidenca, kot jo določa zakon.

Zaradi ugotovljenih kršitev je bil uveden 2 – krat prekrškovni postopek z izrekom opomina pravni in odgovorni osebi pravne osebe.

V 5 postopkih inšpekcijskega nadzora ni bilo ugotovljenih nepravilnosti. Postopki so bili ustavljeni 4 krat s sklepom in 1 krat na zapisnik.

V 4 postopkih nadzora so zavezanci poslali izjavo, da ne izvajajo nastanitvene dejavnosti in za to so bili postopki s sklepom ustavljeni.

Zaradi ne posredovanja dokumentacije za inšpekcijski nadzor, je bil uveden 1 prekrškovni postopek zoper samostojnega podjetnika. Zavezancu v postopku je bila izrečena globa v višini 500 €, na podlagi Zakona o inšpekcijskem nadzoru.

#### Zakon o varstvu okolja in Odlok o ravnanju s komunalnimi odpadki v občini Preddvor

Medobčinski inšpektorat Kranj je v letu 2018 uvedel 2 inšpekcijska postopka v zvezi z nadzorom nad odlaganjem odpadkov na ekoloških otokih v občini Preddvor.

Na podlagi ugotovitev je uvedel dva prekrškovna postopka, ker sta kršitelja komunalne odpadke odložila na tla zraven zabojnikov za odpadke na ekološkem otoku na lokaciji Breška pot, zraven trgovine. Obema je bila izdana odločba z izrekom opomina in sodno takso v višini 30 eurov.

En prekrškovni postopek je bil uveden zaradi sežiganja komunalnih odpadkov v Potočah. Kršitelju je bil izrečen opomin in sodna taksa v višini 30 eurov.

#### Zakon o cestah

Na področju občinskih cest je bilo uvedenih 5 inšpekcijskih postopkov. Po vsebini prijav kršitve zakonodaje izstopajo postopki, ki so se nanašali na prekomerno rast vegetacije ob cesti, bodisi poseganje vej grmovnic in dreves v polje cestišča ali zastiranja preglednosti v križiščih občinskih cest. Vsi kršitelji so stanje sanirali že takoj po prejemu poziva inšpektorja, da se v inšpekcijskem postopku izjavijo o dejstvih in okoliščinah.

V vseh inšpekcijskih postopkih so bile ugotovljene lažje kršitve, 1 prijava je bila odstopljena pristojni gradbeni inšpekciji, en postopek je bil ustavljen, ker ni bila ugotovljena kršitev.

Uvedena sta bila dva prekrškovna postopka v katerem sta bila izrečena opozorila.

#### Ostalo

Nepriumno odlaganje in skladičenje hlevskega gnoja v Bašlju je bilo v reševanje odstopljeno Inšpektoratu RS za kmetijstvo, gozdarstvo, lovstvo in ribištvo.

## **2.4 OCENA DELA V LETU 2018**

Delo medobčinske inšpekcije v letu 2018 je bilo opravljeno uspešno, zakonito, predvsem pa učinkovito. V letu 2018 Medobčinski inšpektorat ni prejel prijav oziroma pritožb na vodenje postopkov inšpektorjev.

Medobčinska inšpekcija je v letu 2018 uvedla 363 inšpekcijskih in 100 prekrškovnih postopkov. Iz podatkov je razvidno, da je bilo uvedeno 12 inšpekcijskih postopkov manj v primerjavi z letom 2017. Prekrškovnih postopkov pa je bilo 32 več kot v letu 2017.

Poleg navedenih postopkov je medobčinska inšpekcija v letu 2018 zaključila 9 postopkov, začetih v letu 2017.

Zaostankov pri delu ni, zadeve se rešujejo sproti, učinkovito in v okviru zakonsko dovoljenih rokov.

### 3 NADZOR IN UKREPI MEDOBČINSKEGA REDARSTVA

Iz statističnih podatkov je razvidno skupno število postopkov in ukrepov medobčinskega redarstva v 6 občinah nadzora, za leto 2018 primerjalno z letom 2017 (tabela 3).

**Tabela 3: Medobčinsko redarstvo ugotovljeni prekrški, v 6 občinah, v letu 2018/2017**

materialni predpis	2018	2017	porast - upad %
<b>ZPrCP, odloki lokalnih skupnosti o ureditvi cestnega prometa</b>			
parkiranje in ustavljanje	2.525	3.118	- 20 %
prekoračitev hitrosti	5.007	5.826	- 14,5 %
varnostni pas	57	43	32 %
mobitel	125	57	119 %
ostali prekrški	735	12	723 več
<b>ZJRM, odloki o javnem redu lokalnih skupnosti Zakon o zaščiti živali</b>			
nedostojno vedenje do uradne osebe	4	1	3 več
<b>PREKRŠKI SKUPAJ</b>	<b>8.453</b>	<b>9.058</b>	<b>- 7 %</b>

V letu 2018 so medobčinski redarji ugotovili 8.453 (9.058) prekrškov, 7 % manj v primerjavi z letom 2017.

2525 (3.118) prekrškov je bilo ugotovljenih v letu 2018 zaradi kršitev prepovedi ustavljanja in parkiranja, ki so določena v ZPrCP in občinskih odlokih, v primerjavi z letom 2017 za 20 % manj.

Največ prekrškov je bilo ugotovljenih v letu 2018 zaradi kršitev prepovedi ustavljanja in parkiranja, katere so določene v 65. členu Zakona o pravilih cestnega prometa in občinskih Odlokih o ureditvi in pravilih cestnega prometa.

5.007 (5.826) prekrškov je bilo ugotovljenih v letu 2018 zaradi prekoračitev omejitve hitrosti, v primerjavi z letom 2017 kar 14,5 % manj.

V letu 2018 se je prekoračitev hitrosti merila z mobilnim in stacionarnim radarjem. S stacionarnim radarjem je bilo ugotovljenih 1.847 kršitev, z mobilnim radarjem pa 3.160 kršitev.

57 kršitev je bilo ugotovljenih zaradi neuporabe varnostnega pasu med vožnjo, v letu 2017 je bilo takih kršitev 43.

Več je bilo ugotovljenih tudi kršitev telefoniranja med vožnjo, v letu 2018 je bilo takih kršitev 125, v letu 2017 pa 57.

735 kršitev pa je bilo v letu 2018 ugotovljenih na podlagi drugih določil ZPrCP in občinskih odlokov o ureditvi prometa, razen prepovedi ustavljanja in parkiranja, v letu 2017 je bilo takih 12.

Zaradi kršitve Zakona o javnem redu in miru so bili ugotovljeni 4 prekrški, v letu 2017 pa 1.

**Tabela 4: Vložena pravna sredstva, izdane odredbe in izrečena opozorila v letu 2018/2017**

	leto 2018	leto 2017	porast - upad %
zahteve za sodno varstvo in ugovori	384	429	-11%
odredbe za odstranitev vozil (zapuščena vozila in ostala vozila, ki kršijo zakon)	113	126	-11%
izrečena opozorila	130	183	-29%

Kršitelji so v 384 (429) primerih vložili pravna sredstva zoper izdane plačilne naloge in odločbe, kar je 11 % manj vloženih pravnih sredstev, kot v letu 2017.

Medobčinsko redarstvo je v 113 (126) primerih izdalo odredbo za odvoz vozila, 11 % manj v primerjavi z letom 2017.

Kršiteljem je bilo izrečenih 130 (183) opozoril, 29 % manj v primerjavi z letom 2017.

V letu 2018 je medobčinsko redarstvo obravnavalo tudi 649 predlogov za uvedbo prekrškovnega postopka. Predlog za uvedbo je podala Komunala Kranj, na podlagi 2. odstavka 58. člena Odloka o pravilih cestnega prometa v MOK.

Medobčinsko redarstvo je v letu 2018 podalo 6 obdolžilnih predlogov okrajnemu sodišču za začasni odvzem vozniškega dovoljenja. V vseh primerih je šlo za hujšo kršitev cestno prometnih predpisov, kjer je bila v naselju prekoračena hitrost za najmanj dvakrat od dovoljene.

### 3.1 REDARSKI NADZOR NA OBMOČJU OBČIN

#### 3.1.1 Mestna občina Kranj

V letu 2018 so medobčinski redarji v Mestni občini Kranj ugotovili 5.099 (7.447) prekrškov, 32 % manj kot v letu 2017 (tabela 5).

Tabela 5: MOK ugotovljeni prekrški, v letu 2018/2017

materialni predpis	2018	2017	porast - upad %
<b>ZPrCP, odlok lokalne skupnosti o ureditvi cestnega prometa</b>			
parkiranje in ustavljanje	2.039	2.551	-21 %
prekoračitev hitrosti	2.449	4.810	-50 %
varnostni pas	41	23	78 %
mobitel	106	49	116 %
ostali prekrški	461	14	447 več
<b>ZJRM, odlok o javnem redu lokalne skupnosti</b>			
nedostojno vedenje do uradne osebe	3	/	3 več
<b>PREKRŠKI SKUPAJ</b>	<b>5.099</b>	<b>7.447</b>	<b>- 32 %</b>

Zaradi kršitev določil 65. člena ZPrCP in občinskega odloka o prepovedi ustavljanja in parkiranja je bilo ugotovljenih 2.039 (2.551) prekrškov, v primerjavi z letom 2017 kar 21 % manj, kar je posledica opravljanja dela nadzornika Komunale Kranj na javnih parkiriščih.

2.449 (4.810) prekrškov je bilo ugotovljenih v letu 2018 zaradi prekoračitev omejitve hitrosti, v primerjavi z letom 2017 za 50 % manj. Manjše število ugotovljenih kršitev je bilo ugotovljenih zaradi dejstva, da v letu 2018 na območju MOK stacionarni radarji niso bili v uporabi, medtem ko so v letu 2017 bili.

41 kršitev je bilo ugotovljenih zaradi neuporabe varnostnega pasu med vožnjo, v letu 2017 je bilo takih kršitev 23.

Več je bilo ugotovljenih kršitev telefoniranja med vožnjo. V letu 2018 je bilo takih kršitev 106, v letu 2017 pa 49.

461 kršitev pa je bilo v letu 2018 ugotovljenih na podlagi drugih določil ZPrCP in občinskih odlokov o ureditvi prometa, razen prepovedi ustavljanja in parkiranja, v letu 2017 je bilo takih 14.

Zaradi kršitve Zakona o javnem redu in miru so bili ugotovljeni 3 prekrški, v letu 2017 tovrstnih kršitev ni bilo ugotovljenih.

**Tabela 6: MOK vložena pravna sredstva, izdane odredbe in izrečena opozorila, 2018/2017**

	leto 2018	leto 2017	porast-upad %
zahteve za sodno varstvo in ugovori	218	335	-35 %
odredbe za odstranitev vozil (zapuščena vozila in ostala vozila, ki kršijo zakon)	107	125	-27 %
izrečena opozorila	91	146	-38 %

Kršitelji so v 218 (335) primerih vložili pravna sredstva zoper izdane plačilne naloge in odločbe, 35 % manj kot v letu 2017.

Medobčinsko redarstvo je v 107 (125) primerih izdalo odredbo za odvoz vozila, 15 % manj, v primerjavi z letom 2017.

Kršiteljem je bilo izrečenih 91 (146) opozoril, 38 % manj kot v letu 2017.

#### Lokacije prekrškov v letu 2018, v primerjavi z letom 2017

Od 5.099 (7.447) ugotovljenih prekrškov v letu 2018, jih je bilo največ 270 (166) ugotovljenih v Predosljah, 238 (231) je bilo ugotovljenih na cesti na Brdo pri omejitvi 40 km/h, 199 na Golniku, 176 (231) na Bleiweisovi cesti, 176 (92) tudi na Gosposvetski cesti, v Žabnici 163 (527), na Orehku- Ljubljanska cesta 146 (57) in v Šorlijevem naselju 140 (73) prekrškov.

Največ 266 prekrškov iz prekoračitev hitrosti, je bilo ugotovljeno na lokaciji Predoslje – cesta v naselju omejitev 40 km/h in 238 prekrškov na lokaciji Brdo - omejitev cesta v naselju 40 km/h.

V letu 2018 je bilo v Šorlijevem naselju ugotovljenih največ kršitev s področja parkiranja in ustavljanja vozil in sicer 140.

#### Ukrepi s področja zagotavljanja prometne varnosti

##### a) Prekoračitve hitrosti

V letu 2018 je bilo v Mestni občini Kranj 35 (47) merilnih mest za merjenje prekoračitev hitrosti z mobilnim in stacionarnim radarjem. Lokacije so določene na podlagi varnostne ocene policijske postaje posameznega področja in pogostosti ugotovljenih večjih prekoračitev s strani redarstva in pobud občine, sveta za preventivo in varnost v cestnem prometu in občanov. Ugotovljenih je bilo 2.449 (4.810) kršitev zaradi prekoračitve omejitve hitrosti vožnje.

Mestna občina Kranj in Medobčinski inšpektorat Kranj sta skupaj s Svetom za preventivo in vzgojo v cestnem prometu Kranj ter Policijsko postajo Kranj, identificirala štiri prometno obremenjene lokacije šolskih poti, ki so izstopale po gostoti prometa in prekoračitvah hitrosti,



zato se je od 1.9.2017 dalje prekoračitev hitrosti merila tudi s stacionarnim radarjem na 4 merilnih mestih in sicer Bleiweisova cesta, Cesta Staneta Žagarja, Žabnica in Mavčiče.

V letu 2018 je bilo na omenjenih štirih lokacijah s stacionarnim radarjem ugotovljeno 147 prekrškov.

Po številu ugotovljenih kršitev izstopa merilno mesto Predoslje, kjer je omejitev hitrosti 40 km/h v naselju in je bilo ugotovljenih 266 prekrškov.

Iz podatkov je razvidno, da je največ kršiteljev v letu 2018 kršilo določilo 1. točke 1. odstavka 46. člena, ko so prekoračili na cesti v naselju hitrost nad 5 do vključno 10 km/h. Takih kršitev je bilo 1.244. Prekoračitev nad 10 do vključno 20 km/h pa je bilo 1.068 (tabela 8).

Na podlagi Zakona o pravilih cestnega prometa je bila za prekoračitev hitrosti 5 do vključno 10 km/h v naselju izrečena globa v višini 80,00 € in za prekoračitve 10 do vključno 20 km/h globa 250,00 € in 3 kazenske točke.

**Tabela 7: MOK prekrški prekoračitve hitrosti po lokacijah, 2018/2017**

lokacija	leto 2018 št. kršitev	leto 2017 št. kršitev	porast-upad %
Cesta Staneta Žagarja	85	1.031	- 92 %
Žabnica	10	527	- 99 %
Cesta na Brdo (40km/h)	238	231	3 %
Savska cesta	118	302	- 39 %
Predoslje	266	166	60 %
Golniška cesta	76	131	- 42 %

V letu 2018 je ugotovljenih manj prekoračitev hitrosti, v vseh treh razponih prekoračitve hitrosti.

**Tabela 8: MOK primerjava prekoračitev hitrosti za leto 2018 in 2017**

prekoračitev	leto 2018	leto 2017	porast- upad %
prekoračitev nad 5 do vključno 10 km/h	1.244	2.499	- 51 %
prekoračitev nad 10 do vključno 20 km/h	1.068	1.592	- 33 %
prekoračitev nad 20 do vključno 30 km/h	109	171	- 37 %

Prekoračitev hitrosti nad 5 do vključno 10 km/h je bilo 51 % manj kot v letu 2017, prekoračitev nad 20 do vključno 30 km/h pa je bilo za 37 % manj.

**Tabela 9: MOK tabela omejitve hitrosti in največja izmerjena hitrost, leto 2018**

omejitev	povprečna izmerjena hitrost	največja izmerjena hitrost	kraj največje hitrosti
30 km/h	42,53	68	Zgornje Bitnje (hišna številka 266)
40 km/h	50,91	79	Cesta Staneta Žagarja (hišna številka 25)
50 km/h	62,12	93	Žabnica

Največja izmerjena hitrost je bila 93 km/h, pri omejitvi 50 km/h, na merilnem mestu Žabnica.

#### b) Mirujoč promet

2.039 (2.551) prekrškov je bilo ugotovljenih v letu 2018 zaradi kršitev prepovedi ustavljanja in parkiranja, katere so določene v Zakonu o pravilih cestnega prometa in občinskem Odloku o ureditvi in pravilih cestnega prometa v MOK.

Prekrški so bili ugotovljeni zaradi kršitve določil 65. člena zakona, ki prepoveduje parkiranje in ustavljanje na kolesarskih poteh, pločnikih, parkirnih mestih za invalide, na intervencijskih poteh, prepoveduje parkiranje v nasprotju z omejitvami in prepovedmi in na vseh prometnih površinah, ki niso namenjene prometu vozil.

461 (14) kršitev je bilo ugotovljenih zaradi kršitve drugih določil Zakona o pravilih cestnega prometa in občinskega odloka in sicer:

- največ 315 kršitev je bilo na podlagi 2. odstavka 68. člena zakona, ker vozniki na območju kratkotrajnega parkiranja niso označili vozila na vidnem mestu v vozilu,
- 26 je bilo kršitev 1. odstavka 98. člena zakona, ker vozniki niso ravnali v skladu z omejitvami, prepovedmi in obveznostmi izraženimi s prometno signalizacijo,
- 5 kršitev je bilo ugotovljenih zaradi kršitve določil 2. odstavka 37. člena zakona, ker vozniki niso vozili po desnem smernem vozišču,
- ugotovljene so bile 3 kršitve določil zakona, ker vozniki niso vozili po delu ceste, ki je namenjen prometu tiste vrste vozil, ki ga ima voznik,
- 69 kršitev je bilo ugotovljeno, ker so vozniki ravnali v nasprotju z določili 3. odstavka 34. člena Odloka o pravilih cestnega prometa v MOK in so prekoračili čas, ki je nujno potreben za razložitev ali naložitev tovora, oziroma blaga, ki ga dostavljajo v staro mestno jedro in
- ugotovljeno je bilo še nekaj drugih kršitev določil členov odloka in zakona, po posameznih prekrških od 1- 5 kršitev, skupaj je bilo takih 43.

#### c) Ostale kršitve

V letu 2018 je bilo ugotovljenih 106 (49) prekrškov, ker so vozniki med vožnjo uporabljali telefon in so s tem kršili 1. odstavek 35. člena Zakona o pravilih cestnega prometa.

41 (23) prekrškov pa je bilo ugotovljenih zaradi neuporabe varnostnega pasu med vožnjo, ugotovljena je bila kršitev 1. odstavka 33. člena Zakona o pravilih cestnega prometa.

Medobčinski redarji so od 24. septembra vsak delovnik v jutranji in popoldanski konici fizično urejali promet na Koroški cesti skupaj s PP Kranj, s čimer so dosegli večjo varnost pešcev in pretočnost prometa.

V sredini meseca junija 2018 sta medobčinska redarja imela postopek, v katerem sta morala kršitelja zadržati z uporabo fizične sile in sredstev za vklepanje in vezanje. Slednje se je namreč zgodilo prvič v zgodovini Medobčinskega redarstva Kranj.

Patrulja medobčinskega redarstva je bila razporejana za izvajanje dela tudi v nočnem času skupaj s PP Kranj z namenom vzdrževanja javnega reda in miru ter nadzorom nad popivanjem na javnem kraju. Večjih posebnosti ni bilo.

Medobčinski redarji pri svojem delu sodelujejo s policisti PP Kranj ne samo pri napovedanih poostrenih nadzorih, temveč opravljajo tudi skupne nadzore, in sicer peš v starem delu mestnega jedra in z vozilom na območju celotne občine.

3. septembra 2018 je na podlagi prijave in sicer suma na grožnjo z eksplozivom oziroma kakšno drugo nevarno snovjo stekla obsežna intervencija z evakuacijo stavbe na Slovenskem trgu 2, v kateri delujejo tudi kranjska izpostava AJPES, območna enota Uprave RS za javna plačila ter sodni register. Policisti so celotno območje zaradi varnosti zaprli, medobčinski redarji pa so nudili pomoč pri urejanju prometa v sami okolici stavbe.

### 3.1.2 Občina Tržič

V letu 2018 so medobčinski redarji v občini Tržič ugotovili 786 (711) prekrškov, 10 % več v primerjavi z letom 2017. Prekrški so bili ugotovljeni zaradi kršitev določil Zakona o pravilih cestnega prometa in Zakona o javnem redu in miru (tabela 10).

**Tabela 10: Tržič ugotovljeni prekrški v letu 2018 in 2017**

materialni predpis	2018	2017	porast-upad %
<b>ZPrCP</b>			
parkiranje in ustavljanje	271	380	-29 %
prekoračitev hitrosti	256	274	-7 %
varnostni pas	4	11	7 manj
mobitel	3	4	1 manj
ostali prekrški	239	41	482 %
<b>ZJRM</b>			
nedostojno vedenje do uradne osebe	1	1	
<b>Odlok o javnem redu in miru občine Tržič</b>			
kaljenje miru, hrup	12	0	
<b>PREKRŠKI SKUPAJ</b>	<b>786</b>	<b>711</b>	<b>10 %</b>

271 (380) prekrškov je bilo ugotovljenih v letu 2018 zaradi kršitev prepovedi ustavljanja in parkiranja, v primerjavi z letom 2017, 29 % manj.

256 (274) prekrškov je bilo ugotovljenih v letu 2018 zaradi prekoračitev omejitve hitrosti, v primerjavi z letom 2017, 7 % manj.

Manj je bilo ugotovljenih tudi kršitev telefoniranja med vožnjo, v letu 2017 so bile ugotovljene 4 kršitve, v letu 2018 pa 3 kršitve.

4 (11) kršitev je bilo ugotovljenih zaradi neuporabe varnostnega pasu med vožnjo, v letu 2017 je bilo ugotovljenih 7 kršitev več.

**Tabela 11: Tržič, vložena pravna sredstva, izdane odredbe in izrečena opozorila, 2018/2017**

	leto 2018	leto 2017	porast- upad %
zahteve za sodno varstvo in ugovori	25	25	enako
odredbe za odstranitev vozil (zapuščena vozila in ostala vozila, ki kršijo zakon)	6	1	5 več
izrečena opozorila	34	36	-6 %

Kršitelji so v 25 (25) primerih vložili pravna sredstva zoper izdane plačilne naloge in odločbe, kar je enako, kot v letu 2017.

Medobčinsko redarstvo je v 6 (1) primerih izdalo odredbo za odvoz vozila. V primerjavi z letom 2017 v petih primerih več.

Kršiteljem je bilo izrečenih 34 (36) opozoril, dva manj kot v letu 2017. Opozorila so bila izdana za prekrške neznatnega pomena, brez škodljivih posledic.

#### Lokacije prekrškov v letu 2018, v primerjavi z letom 2017

Od 786 (711) ugotovljenih prekrškov v letu 2018, v primerjavi z letom 2017, jih je bilo največ 156 (90) na Cankarjevi cesti, 96 (63) na Trgu svobode, 86 (104) na Blejski cesti in 72 (78) v Zvirčah.

V letu 2018 je bilo največ, 71 prekrškov iz prekoračitev hitrosti ugotovljeno na lokaciji Snakovška cesta in enako 71 na lokaciji Zvirče.

V letu 2018 je bilo na Cankarjevi cesti največ ugotovljenih kršitev iz področja parkiranja in ustavljanja vozil, 148 (74).

## Ukrepi s področja zagotavljanja prometne varnosti

### a) Prekoračitve hitrosti

V letu 2018 je bilo v občini Trzič 10 merilnih mest za merjenje prekoračitev hitrosti z radarjem. S področja prekoračitve hitrosti je bilo največ prekrškov ugotovljenih na merilnem mestu Snakovška cesta 71 (99) kršitev, Zvirče 71 (78), Kranjska cesta 51 (40) in Senično 39 (23) kršitev.

Iz statističnih podatkov je razvidno, da se je v letu 2018 za 19 %, v primerjavi z letom 2017, zmanjšalo število kršiteljev, ki so kršili določilo 1. točke 1. odstavka 46. člena, ko so prekoračili na cesti v naselju hitrost za 5 do vključno 10 km/h. Za prekršek se izreče globa v višini 80,00 €.

V letu 2018 pa se je povečalo število kršiteljev v primerjavi z letom 2017 za 10%, pri prekoračitvi hitrosti nad 10 do 20 km/h. Kršiteljem je bila izrečena globa v znesku 250,00 € in 3 kazenske točke.

**Tabela 12: Trzič primerjava prekoračitve hitrosti za leto 2018 in 2017**

<b>prekoračitev</b>	<b>leto 2018</b>	<b>leto 2017</b>	<b>porast-upad %</b>
prekoračitev nad 5 do vključno 10 km/h	144	177	-19 %
prekoračitev nad 10 do vključno 20 km/h	98	89	10 %
prekoračitev nad 20 do vključno 30 km/h	9	7	2 več

**Tabela 13: Trzič omejitve hitrosti in največja izmerjena hitrost leto 2018**

<b>omejitev</b>	<b>povprečna izmerjena hitrost</b>	<b>največja izmerjena hitrost</b>	<b>lokacija največje hitrosti</b>
30 km/h	61,00	66	Trg svobode (h.št.18)
40 km/h	50,88	56	Cankarjeva cesta
50 km/h	61,11	87	Snakovška cesta

Največja prekoračitev je bila izmerjena na Snakovški cesti, kjer je kršitelj pri omejitvi 50 km/h vozil 87 km/h, izrečena mu je bila globa 1.000,00 € in 9 kazenskih točk.

### b) Mirujoč promet

271 (380) prekrškov je bilo ugotovljenih v letu 2018 zaradi kršitev prepovedi ustavljanja in parkiranja, katere so določene v 65. členu Zakona o pravilih cestnega prometa.

Od tega je bilo 86 (21) prekrškov ugotovljenih zaradi kršitve 21. točke 4. odstavka 65. člena, ko so kršitelji parkirali v nasprotju z omejitvami, prepovedmi in obveznostmi izraženimi s prometno signalizacijo. 58 prekrškov pa je bilo ugotovljenih zaradi kršitve 1. točke 4.

odstavka 65. člena zakona, ko so kršitelji parkirali na prehodu za pešce, stezi za pešce, pločniku ali v območju za pešce.

34 prekrškov pa je bilo ugotovljenih zaradi kršitve 17. točke 4. odstavka 65. člena zakona, ko so kršitelji parkirali na označenem parkiranem mestu za invalide, brez parkirane karte za invalide.

23 prekrškov pa je bilo ugotovljenih zaradi kršitve 15. točke 4. odstavka 65. člena zakona, ko so kršitelji parkirali na prometni površini, ki ni namenjena prometu vozil.

70 prekrškov pa je bilo skupaj ugotovljenih na podlagi ostalih določil 65. člena ZPrCP.

#### c) Ostale kršitve

V letu 2018 so bile ugotovljene 3 (4) kršitve, ko so vozniki med vožnjo uporabljali telefon in so s tem kršili 1. odstavek 35. člena Zakona o pravilih cestnega prometa.

4 (11) prekrški pa so bili ugotovljeni zaradi neuporabe varnostnega pasu med vožnjo. Ugotovljena je bila kršitev 1. odstavka 33. člena Zakona o pravilih cestnega prometa.

V 1 primeru je bil ugotovljena kršitev 2. odstavka 7. člena Zakona o javnem redu in miru, zaradi nedostojnega vedenja do uradne osebe in kršitelj je bil kaznovan z globo v višini 417,29 €.

Izmed ostalih 239 (41) kršitve je bilo 210 kršitev ugotovljenih, ker vozniki niso označili časa prihoda na vidnem mestu in so s tem kršili 2. odstavek 68. člena ZPrCP.

29 prekrškov je bilo ugotovljenih zaradi kršitev določil Odloka o urejanju in čiščenju javnih površin na območju občine Trzič, ko so kršitelji parkirali vozila na javnih površinah, ki niso namenjena parkiranju. Za tovrstne kršitve odlok predpisuje za fizične osebe globo v višini 420,00 €.

12 prekrškov je bilo ugotovljenih zaradi določil Odloka o javnem redu in miru občine Trzič, ko so kršitelji kršili določila odloka in so v času, ko je prepovedano, kalili mir in povzročali z uporabo domačih orodij prekomeren hrup.

### **3.1.3 Občina Cerklje na Gorenjskem**

V letu 2018 so medobčinski redarji v občini Cerklje na Gorenjskem ugotovili 2.199 (486) prekrškov, 352 % več v primerjavi z letom 2017. Največ prekrškov je bilo ugotovljenih zaradi kršitev določil Zakona o pravilih cestnega prometa, prekoračitve hitrosti (tabela 14).

**Tabela 14: Cerklje na Gorenjskem ugotovljeni prekrški v letu 2018, 2017**

materialni predpis	2018	2017	porast-upad %
<b>ZPrCP in Odlok o pravilih cestnega prometa občine Cerklje na Gorenjskem</b>			
parkiranje in ustavljanje	180	101	78 %
prekoračitev hitrosti	1994	377	428 %
varnostni pas	6	5	1 več
mobitel	7	2	5 več
ostali prekrški	12	1	11 več
<b>ZJRM</b>			
nedostojno vedenje do uradne osebe	0	0	0
<b>PREKRŠKI SKUPAJ</b>	<b>2199</b>	<b>486</b>	<b>352 %</b>

Ugotovljene so bile kršitve s področja prometa, drugih kršitev pa v letu 2018 ni bilo ugotovljenih.

180 (101) prekrškov je bilo ugotovljenih v letu 2018 zaradi kršitev prepovedi ustavljanja in parkiranja, v primerjavi z letom 2017, 78 % več.

1.994 (377) prekrškov je bilo ugotovljenih v letu 2018 zaradi prekoračitev omejitve hitrosti, v primerjavi z letom 2017, 428 % več. Občina Cerklje na Gorenjskem je namreč v letu 2018 najela stacionarni radar, ki je bil postavljen na več lokacijah na območju občine. Poleg stacionarnega radarja pa so se meritve opravljale tudi z mobilnim radarjem, v obsegu ur, kot je določeno s pogodbo.

V letu 2018 je bilo ugotovljenih 7 (2) kršitev telefoniranja med vožnjo.

6 (5) kršitev je bilo ugotovljenih zaradi neuporabe varnostnega pasu med vožnjo, v letu 2017 je bila ugotovljena 1 kršitev manj.

**Tabela 15: Cerklje, vložena pravna sredstva in izrečena opozorila, 2018/2017**

	leto 2018	leto 2017	porast-upad %
zahteve za sodno varstvo in ugovori	121	33	266 %
izrečena opozorila	0	1	- 1

Kršitelji so v 121 (33) primerih vložili pravna sredstva zoper izdane plačilne naloge in odločbe, 266 % več, kot v letu 2017.

Kršiteljem je bilo v letu 2018 ni bilo izrečenih opozoril.

## Lokacije prekrškov v letu 2018, v primerjavi z letom 2017

Od 2.199 (486) ugotovljenih prekrškov v letu 2018, v primerjavi z letom 2017, jih je bilo največ 853 (8) na Krvavški cesti, 772 (23) v Velesovem, 148 (39) v Gradu, 131 v Gradu h. št. 8. Navedeni prekrški so iz naslova mirujočega prometa in merjenja hitrosti, skupaj.

Največ prekrškov iz prekoračitev hitrosti je bilo ugotovljeno na lokaciji Krvavška cesta in sicer 853.

### Ukrepi s področja zagotavljanje prometne varnosti

#### a) Prekoračitve hitrosti

Meritve hitrosti se je v občini Cerklje na Gorenjskem opravljajo na 13 merilnih mestih, na Krvavški cesti v naselju omejitev 40 km/h, ulica Ignaca Borštnika cesta v naselju, Češnjevk cesta v naselju, Grad pri h. št. 8, Krvavška cesta h. št. 3, Lahovče cesta v naselju, Spodnji Brnik cesta v naselju, Vašca cesta v naselju omejitev 40 km/h, Velesovo cesta v naselju, Velesovo h. št. 21, Vopovlje cesta v naselju, Zgornji Brnik cesta v naselju omejitev 40 km/h in Zgornji Brnik cesta v naselju.

Pri meritvah hitrosti z radarjem je bilo na območju občine največ 853 kršitev zabeleženih na lokaciji Krvavška cesta h.št.3, na cesti v naselju kjer je omejitev 40 km/h.

Iz rezultatov meritev hitrosti in kršitev je razvidno, da je največ kršiteljev v letu 2018 kršilo določilo 1. točke 1. odstavka 46. člena, ko so prekoračili na cesti v naselju hitrost za 5 do 10 km/h. Na podlagi Zakona jim je bila izrečena globa v višini 80 €. Takih kršiteljev je bilo 876 (133).

**Tabela 16: Cerklje primerjava prekoračitev hitrosti za leto 2018 in 2017**

prekoračitev	leto 2018	leto 2017	porast-upad %
prekoračitev nad 5 do vključno 10 km/h	876	133	558 %
prekoračitev nad 10 do vključno 20 km/h	722	216	234 %
prekoračitev nad 20 do vključno 30 km/h	84	23	265 %
prekoračitev nad 30 do vključno 50 km/h	13	5	160 %

V letu 2018 je bilo ugotovljeno povečanje prekoračitve hitrosti v vseh 4 prekoračitvah in to za več kot 100 %.

Prekoračitev hitrosti v naselju nad 5 km/h do vključno 10 km/h je v letu 2018 za 558 % več, kot je bilo ugotovljenih v letu 2017.



234 % je več kršitev omejitve hitrosti v letu 2018 v naselju, kjer je nad 10 do vključno 20 km/h prekoračilo omejitev, 722 (216) kršiteljev.

84 (23) kršiteljev je v letu 2018 prekoračilo hitrost nad 20 do 30 km/h v naselju.

Visok % prekoračitev je dosežen zaradi merjenja prekoračitev hitrosti s stacionarnim radarjem, katero se je izvajalo v daljšem časovnem obdobju. V letu 2017 pa se je izvajalo merjenje prekoračitve hitrosti v glavnem v urah določenih s pogodbo, z mobilnim radarjem.

**Tabela 17: Cerklje omejitve hitrosti in največja izmerjena hitrost leto 2018**

omejitev	povprečna izmerjena hitrost	največja izmerjena hitrost	kraj največje hitrosti
40 km/h	50,54	86	Zg. Brnik
50 km/h	60,48	96	Velesovo (h. št. 21)

Največja prekoračitev je bila izmerjena v Velesovem, kjer je kršitelj pri omejitvi 50 km/h, vozil 96 km/h.

Povprečna izmerjena hitrost v letu 2018 je 50,54 km/h, pri omejitvi hitrosti 40 km/h in je manjša za 2 km/h, od izmerjene v letu 2017.

Povprečna izmerjena hitrost v letu 2018 je pri omejitvi hitrosti 50 km/h manjša za 3 km/h, od izmerjene v letu 2017.

b) Mirujoč promet

180 (101) prekrškov je bilo ugotovljenih v letu 2018 zaradi kršitev prepovedi ustavljanja in parkiranja, katere so določene v Zakonu o pravilih cestnega prometa in v Odloku o pravilih cestnega prometa občine Cerklje na Gorenjskem.

Od tega je bilo 111 ugotovljenih kršitev 21. točke 4. odstavka 65. člena, ker so vozniki ustavili ali parkirali vozilo tam, kjer je prepovedano oziroma v nasprotju z omejitvami, prepovedmi in obveznostmi, izraženimi s prometno signalizacijo.

24 je bilo ugotovljenih kršitev določil 1. odstavka 65. člena, ko so vozniki vozila ustavili oziroma parkirali na vozišču v nasprotju z določilom, da je dovoljeno parkiranje na desni strani vozišča v smeri vožnje. 11 (26) prekrškov pa je bilo ugotovljenih zaradi kršitev določil odloka glede časovno omejenega parkiranja in parkiranja z dovolilnicami občine.

Ostalih 34 prekrškov je bilo narejenih zaradi kršitve drugih določil 65. člena ZPrCP.

### c) Ostale kršitve

V letu 2018 je bilo ugotovljenih 7 (2) kršitev, ko je voznik med vožnjo uporabljal telefon in s tem kršil 1. odstavek 35. člena Zakona o pravilih cestnega prometa.

6 (5) prekrškov je bilo ugotovljenih zaradi ne uporabe varnostnega pasu med vožnjo. Ugotovljena je bila kršitev 1. odstavka 33. člena Zakona o pravilih cestnega prometa.

12 (1) kršitev je bila ugotovljenih na podlagi 4. odstavka 27. člena ZPrCP, ker udeleženci cestnega prometa niso ravnali po ukazih oziroma odredbi pooblaščenih uradnih oseb in zaradi kršitve 1. odstavka 98. člena ZPrCP, ker udeleženci cestnega prometa niso ravnali v skladu z omejitvami, prepovednim in obveznostmi, izraženimi s prometno signalizacijo.

Posebno pozornost je v zimskem času redarstvo namenjalo kontroli kršitev pri parkiranju na območju spodnje postaje žičnice Krvavec. Največ prekrškov je bilo zabeleženih zaradi kršitev Zakona o pravilih cestnega prometa.

### 3.1.4 Občina Šenčur

V letu 2018 so medobčinski redarji v občini Šenčur ugotovili 203 (271) prekrške, 26 % manj v primerjavi z letom 2017. Kršitve so bile ugotovljene zaradi kršitev določil Zakona o pravilih cestnega prometa (tabela 18).

**Tabela 18:Šenčur ugotovljeni prekrški v letu 2018, 2017**

materialni predpis	2018	2017	porast-upad %
<b>ZPrCP</b>			
parkiranje in ustavljanje	32	34	-6 %
prekoračitev hitrosti	151	233	-36 %
varnostni pas	4	1	3 več
mobitel	5	2	3 več
ostali prekrški	11	0	11 več
<b>Zakon o zaščiti živali</b>			
pes brez povodca na javni površini	0	1	
<b>PREKRŠKI SKUPAJ</b>	<b>203</b>	<b>271</b>	<b>-26 %</b>

32 (34) prekrškov je bilo ugotovljenih v letu 2018 zaradi kršitev prepovedi ustavljanja in parkiranja, v primerjavi z letom 2017 kar 6% manj.

151 (233) prekrškov je bilo ugotovljenih v letu 2018 zaradi prekoračitev omejitve hitrosti, v primerjavi z letom 2017, kar 36 % manj.

V letu 2018 je bilo ugotovljenih 5 (2) kršitev telefoniranja med vožnjo.

4 (1) kršitve so bile ugotovljene zaradi neuporabe varnostnega pasu med vožnjo.

**Tabela 19: Šenčur, vložena pravna sredstva in izrečena opozorila, leto 2018**

	leto 2018	leto 2017	porast-upad %
zahteve za sodno varstvo in ugovori	16	24	-34 %
izrečena opozorila	3	0	

Kršitelji so v 16 (24) primerih vložili pravna sredstva zoper izdane plačilne naloge in odločbe, kar je 8 manj, kot v letu 2017.

Kršiteljem je bilo v treh primerih, v letu 2018, izrečeno opozorilo.

#### Lokacije prekrškov v letu 2018, v primerjavi z letom 2017

Od 203 (271) ugotovljenih prekrškov v letu 2018, v primerjavi z letom 2017, jih je bilo največ 84 (132) na Velesovski cesti, 23 (20) na Gasilski, 23 (17) na Pipanovi cesti, 15 (32) v Miljah. Navedeni prekrški so iz naslova mirujočega prometa in merjenja hitrosti, skupaj.

Največ prekrškov 84 (132) iz prekoračitev hitrosti je bilo ugotovljeno na lokaciji Velesovska cesta, kjer je na cesti v naselju omejitvev 40 km/h.

#### Ukrepi s področja zagotavljanje prometne varnosti

##### a) Prekoračitve hitrosti

V občini Šenčur se prekoračitve hitrosti merijo na 7 merilnih mestih in sicer Milje cesta v naselju, Pipanova cesta v naselju omejitvev 40 km/h, Prebačevo cesta v naselju, Gasilska cesta v naselju, Velesovska cesta v naselju omejitvev 40 km/h, Trboje cesta v naselju omejitvev 40 km/h in Visoko cesta v naselju.

Lokacije so določene na podlagi varnostne ocene policijske postaje posameznega področja in pogostosti ugotovljenih večjih prekoračitev s strani redarstva in pobud občine.

Iz statistike je razvidno, da je v letu 2018, 51 % od vseh kršiteljev, kršilo določilo 2. odstavka 46. člena, ko so prekoračili hitrost na cesti v naselju nad 5 do vključno 10 km/h. Takih kršiteljev je bilo 77 (98). Na podlagi Zakona je bila kršiteljem izrečena globa v višini 80 €.

V letu 2018 je 45% od vseh kršiteljev prekoračilo hitrost nad 10 do vključno 20 km/h. Takih kršiteljev je bilo 68 (126). Kršiteljem je bila izrečena globa 250,00 € in 3 kazenske točke.

**Tabela 20:Šenčur primerjava prekoračitve hitrosti za leti 2018/2017**

<b>prekoračitev</b>	<b>leto 2018</b>	<b>leto 2017</b>	<b>porast-upad %</b>
prekoračitev nad 10 do vključno 20 km/h	68	126	- 47 %
prekoračitev nad 20 do vključno 30 km/h	6	8	- 25 %
prekoračitev nad 5 do vključno 10 km/h	77	98	- 22 %

Povprečne hitrosti izmerjenih vozil v letu 2018 so pri omejitvi 40 km/h 52,10 km/h (52,78). Povprečne hitrosti izmerjenih vozil v letu 2018 so pri omejitvi 50 km/h, 59,10 km/h (59,40). Enako v letih 2017 in 2018.

**Tabela 21:Šenčur tabela omejitev hitrosti 2018**

<b>omejitev v naselju</b>	<b>povprečna hitrost</b>	<b>največja hitrost</b>	<b>Kraj največje hitrosti</b>
40 km/h	52,10	65	Velesovska cesta
50 km/h	59,10	69	Gasilska cesta

Največja izmerjena kršitev hitrosti, pri omejitvi hitrosti v naselju 40 km/h, je bila na Velesovski cesti, ko je kršitelj skozi naselje vozil 65 (82) km/h.

Največja izmerjena kršitev hitrosti je bila pri omejitvi 50 km/h, ko je kršitelj na Gasilski cesti vozil 69 (69) km/h.

b) Mirujoč promet

32 (34) prekrškov je bilo ugotovljenih v letu 2018 zaradi kršitev prepovedi ustavljanja in parkiranja, katere so določene v Zakonu o pravilih cestnega prometa.

Od tega je bilo največ 13 prekrškov ugotovljenih zaradi kršitve določil 21. točke 4. odstavka 65. člena zakona, ki prepoveduje parkiranje in ustavljanje tam, kjer je to v nasprotju z omejitvami, prepovedmi in obveznostmi, izraženimi s prometno signalizacijo.

6 prekrškov je bilo ugotovljenih zaradi kršitve določil 14. točke 4. odstavka 65. člena zakona, ki prepoveduje ustavljanje in parkiranje na smernem vozišču ceste v naselju z dvema ali več prometnimi pasovi.

Ostalih 13 prekrškov je bilo ugotovljenih zaradi drugih določil 65. člena v povezavi z prepovedjo ustavitve in parkiranja. 11 je bilo ugotovljenih prekrškov zaradi kršitve ostalih določil Zakona o pravilih cestnega prometa. V 9 primerih udeleženci prometa niso ravnali v skladu z omejitvami in prepovedmi in obveznostmi izraženimi s prometno signalizacijo.

c) Ostale kršitve

V letu 2018 je bilo ugotovljenih 5 (2) kršitev, ko je voznik med vožnjo uporabljal telefon in s tem kršil 1. odstavek 35. člena Zakona o pravilih cestnega prometa.

4 (1) prekrški so bili ugotovljeni zaradi neuporabe varnostnega pasu med vožnjo. Ugotovljena je bila kršitev 1. odstavka 33. člena Zakona o pravilih cestnega prometa.

### 3.1.5 Občina Preddvor

V letu 2018 so medobčinski redarji v občini Preddvor ugotovili 115 (91) prekrškov, 26 % več v primerjavi z letom 2017. Vsi prekrški so bili ugotovljeni zaradi kršitev določil Zakona o pravilih cestnega prometa (tabela 22).

**Tabela 22:Preddvor, ugotovljeni prekrški v letu 2018, 2017**

materialni predpis	2018	2017	porast-upad %
<b>ZPrCP</b>			
parkiranje in ustavljanje	2	8	6 manj
prekoračitev hitrosti	107	81	32 %
mobitel	4	0	4 več
varnostni pas	2	2	
<b>PREKRŠKI SKUPAJ</b>	<b>115</b>	<b>91</b>	<b>26 %</b>

2 (8) prekrška sta bila ugotovljena v letu 2018 zaradi kršitev prepovedi ustavljanja in parkiranja, 6 manj kot v letu 2017.

107 (81) prekrškov je bilo ugotovljenih v letu 2018 zaradi prekoračitev omejitve hitrosti, v primerjavi z letom 2017, 32 % več.

V letu 2018 sta bila ugotovljena 2 prekrška ne uporabe varnostnega pasu med vožnjo. V obeh primerih je bila kršiteljema izrečena zakonsko določena globa v višini 120,00 €.

V letu 2018 so bili ugotovljene 4 (0) kršitve telefoniranja med vožnjo.

**Tabela 23:Preddvor, vložena pravna sredstva leto 2018**

	leto 2018	leto 2017	porast-upad %
zahteve za sodno varstvo in ugovori	3	4	1 manj

Kršitelji so v 3 (4) primerih vložili pravna sredstva zoper izdane plačilne naloge in odločbe, kar je v 1 primeru manj kot v letu 2017.

#### Lokacije prekrškov v letu 2018, v primerjavi z letom 2017

Od 115 (91) ugotovljenih prekrškov v letu 2018, v primerjavi z letom 2017, jih je bilo največ 94 (51) v Tupaličah, 9 (12) na Šolski ulici in 6 (8) na Hribu, 3 (12) na Belski cesti in po 1 na Dvorskem trgu, Novljanski cesti in Zgornji Beli.

Navedeni prekrški so iz naslova mirujočega prometa in merjenja hitrosti, skupaj.

Od skupno 107 prekrškov iz prekoračitve hitrosti, jih je bilo največ 94 (51) ugotovljenih na lokaciji Tupaliče, na cesti v naselju.

#### Ukrepi s področja zagotavljanja prometne varnosti

##### a) Prekoračitve hitrosti

Meritve hitrosti se izvajajo na 5 (4) merilnih mestih Hrib cesta v naselju, Belska cesta območje omejene hitrosti 30 km/h, Šolska ulica območje omejene hitrosti, Tupaliče cesta v naselju Zgornje Bela cesta v naselju.

Največ prekrškov je bilo ugotovljenih že četrto leto zapored na lokaciji Tupaliče, tokrat 94. Na Belski cesti, sta bila ugotovljena 2 prekrška, na Hribu 1 prekršek, na Šolski ulici 9 prekrškov in po 1 prekršek na Zgornji Beli.

Skupaj je bilo ugotovljenih 107 prekrškov, v primerjavi z letom 2018, 32 % več.

**Tabela 24:Preddvor primerjava prekoračitve hitrosti za leti 2018/217**

<b>prekoračitev</b>	<b>leto 2018</b>	<b>leto 2017</b>	<b>porast-upad %</b>
prekoračitev nad 10 do vključno 20 km/h	60	38	57 %
prekoračitev nad 20 do vključno 30 km/h	21	4	425 %
prekoračitev nad 5 do vključno 10 km/h	20	39	- 49 %
prekoračitev nad 30 do vključno 50 km/h	5		
prekoračitev več kot 50 km/h	1		

Največ je bilo kršitev 1. točke 1. odstavka 46. člena, ko so kršitelji prekoračili na cesti v naselju hitrost nad 10 do vključno 20 km/h. Na podlagi Zakona jim je bila izrečena globa v višini 250,00 € in 3 kazenske točke, takih kršiteljev je bilo 60, leta 2017 pa 38.

21 kršiteljev pa je prekoračilo hitrost nad 20 do vključno 30 km/h in jim je bila izrečena globa 250,00 € in 3 kazenske točke.

5 kršiteljev je prekoračilo hitrost nad 30 do vključno 50 km/h in jim je bila izrečena globa 1.000,00 € in 9 kazenskih točk.

1 kršitelj je prekoračil hitrost nad 50 km/h in mu je bila izrečena globa 1.200,00 € in 18 kazenskih točk.

Primerjava leta 2018 z letom 2017 pokaže, da je število ugotovljenih prekoračitev nad 10 km/h do 20 km/h večje za 57 %, prav tako je večje število kršitev prekoračitve hitrosti nad 20 do vključno 30 km/h za 425 %.

**Tabela 25: Preddvor povprečne izmerjene hitrosti v občini 2018**

omejitev	povprečna hitrost v letu 2018	največja hitrost	lokacija največje hitrosti
30 km/h	40,27	43	Šolska ulica
50 km/h	68,00	102	Tupaliče

V letu 2018 so bile povprečne hitrosti, v primerjavi z letom 2017, v območju omejitve 30 km/h enake. Največja izmerjena prekoračitev hitrosti je bila izmerjena v Tupaličah in sicer 102 km/h, v letu 2017 je bila najvišje izmerjena hitrost 76 km /h.

b) Mirujoč promet

2 (8) prekrška sta bila ugotovljena v letu 2018 zaradi kršitev prepovedi ustavljanja in parkiranja, katere so določene v Zakonu o pravilih cestnega prometa.

Prekrška sta bila ugotovljeni zaradi kršitve 1. točke 4. odstavka 65. člena zakona, ki prepoveduje ustavljanje in parkiranje na prehodu za pešce, stezi za pešce, pločniku ali v območju za pešce.

Ostale kršitve

V letu 2018 sta bili ugotovljeni 2 (2) kršitvi, ko voznik med vožnjo ni uporabljal varnostnega pasu in je s tem kršil 1. odstavek 33. člena Zakona o pravilih cestnega prometa.

4 (0) prekrški so bili ugotovljeni zaradi neuporabe varnostnega pasu med vožnjo. Ugotovljena je bila kršitev 1. odstavka 33. člena Zakona o pravilih cestnega prometa.

### 3.1.6 Občina Jezersko

V letu 2018 so medobčinski redarji v občini Jezersko ugotovili 51 (52) prekrškov, 2 % manj v primerjavi z letom 2017. Vsi prekrški so bili ugotovljeni zaradi kršitev določil Zakona o pravilih cestnega prometa (tabela 26).

**Tabela 26: Jezersko, ugotovljeni prekrški v letu 2018, 2017**

materialni predpis	2018	2017	porast-upad %
<b>ZPrCP</b>			
parkiranje in ustavljanje	1	0	
prekoračitev hitrosti	50	51	- 2 %
varnostni pas	0	1	
<b>PREKRŠKI SKUPAJ</b>	<b>51</b>	<b>52</b>	<b>- 2 %</b>

50 (51) prekrškov je bilo ugotovljenih v letu 2018 zaradi prekoračitev omejitve hitrosti, v primerjavi z letom 2017, 2 % manj.

V letu 2018 je bil ugotovljen 1 prekršek nedovoljenega parkiranja in ustavljanja.

**Tabela 27: Jezersko, vložena pravna sredstva 2018**

	leto 2018	leto 2017	porast-upad %
zahteve za sodno varstvo in ugovori	1	8	

Kršitelji so vložili 1 (8) zahtevo, zoper izdane plačilne naloge, za prekoračitev dovoljene hitrosti.

#### Lokacije prekrškov v letu 2018, v primerjavi z letom 2017

Vseh 52 prekrškov je bilo ugotovljenih na lokaciji Zgornje Jezersko.

50 prekrškov iz prekoračitve hitrosti je bilo ugotovljenih na Zgornjem Jezerskem kjer je omejitev hitrosti v naselju 50 km/h, 1 prekršek je bil ugotovljen na Zgornjem Jezerskem v naselju.

#### Ukrepi s področja zagotavljanja prometne varnosti

##### a) Prekoračitve hitrosti

V občini Jezersko se prekoračitve hitrosti merijo na 1 lokaciji na Zgornjem Jezerskem v naselju omejitve hitrosti 50 km/h. Ugotovljenih je bilo 50 prekrškov.

20 kršiteljem je bila izrečena globa v višini 80,00 €, ker so bile dovoljene hitrosti prekoračene nad 5 do vključno 10 km/h.

23 kršiteljem je bila izrečena globa v višini 250,00 € in 3 kazenske točke, zaradi prekoračitve hitrosti nad 10 km/h do vključno 20 km/h.



6 kršiteljem je bila izrečena globa 500,00 € in 5 kazenskih točk zaradi prekoračitve dovoljene hitrosti nad 20 km/h do vključno 30 km/h.

1 kršitelju je bila izrečena globa 1.000,00 € in 9 kazenskih točk, zaradi prekoračitve dovoljene hitrosti nad 30 do vključno 50 km/h.

**Tabela 28: Jezersko tabela omejitev hitrosti 2018**

omejitev	povprečna hitrost	največja hitrost	kraj največje hitrosti
50 km/h	63,88	81	Zgornje Jezersko (50 km/h)

Povprečna hitrost izmerjena pri omejitvi 50 km/h je 63,72 km/h (63,88 km/h) skoraj enaka kot v letu 2017.

Najvišja hitrost je bila izmerjena na Zgornjem Jezerskem, ko je kršitelj vozil 84 (81) km/h pri omejitvi hitrosti 50 km/h, 3 km/h več kot v letu 2017.

b) Mirujoč promet

V letu 2018 je bila ugotovljena 1 kršitev prepovedi ustavljanja in parkiranja na mestu kjer je to v nasprotju z omejitvami, prepovedmi in obveznostmi.

c) Ostale kršitve

V letu 2018 medobčinsko redarstvo ostalih kršitev, pri opravljanju nadzora, ni zaznalo.

### **3.2 OCENA DELA V LETU 2018**

Glede na obseg dela in spremljanje varnostnih tveganj, ki jih pokriva medobčinsko redarstvo ocenjujemo, da je bilo v letu 2018 stanje boljše v primerjavi s preteklimi leti, da se delo redarstva odraža v izboljšanju varnosti v cestnem prometu in urejenosti okolja ter spoštovanju predpisov lokalne skupnosti in zakonov.

Prioritete pri nadzoru so bile zagotavljanje večje prevoznosti intervencijskih poti, prehodnost pločnikov v bližini vrtcev in šol, pravilno parkiranje na invalidskih parkirnih prostorih, varnost šolskih poti, vožnja brez uporabe mobilnih telefonov in uporaba varnostnih pasov pri vožnji, upoštevanje prometne ureditve pri obvozi in vzdrževanje javnega reda in miru na javnih površinah.

Medobčinsko redarstvo je posebno pozornost namenjalo ugotavljanju kršitev prekoračitve hitrosti v naselju. V letu 2018 se je poleg mobilnega radarja, merilo prekoračitev hitrosti še z stacionarnimi radarji.

V letu 2018 se je izvedlo javno naročilo za nakup 3 stacionarnih radarjev. En stacionarni radar je kupila Mestna občina Kranj, enega Občina Cerklje na Gorenjskem in enega so skupaj kupili Mestna občina Kranj, Občina Tržič, Občina Preddvor, Občina Jezersko in Občina Šenčur, za opravljanje meritev v navedenih občinah.

Medobčinsko redarstvo je poleg svojih rednih nalog posvečalo veliko pozornost tudi preventivnemu delu. Pri tem je sodelovalo tako s policijo, gasilci kot z posameznimi občinskimi Sveti za preventivo in vzgojo v cestnem prometu, saj smo mnenja, da ustrezna preventivna dejavnost pripomore k večji varnosti občanov in občank.

Vse bolj se uveljavlja praksa komuniciranja z občani preko elektronskih medijev. Občanom smo posredovali različne informacije v zvezi z našim delom kot tudi prejeli različne prijave na katere smo se v zelo kratkem času tudi odzvali. Prav tako smo z namenom osveščanja občanov in občank določene splošne informacije posredovali preko spletne strani lokalnih skupnosti.

Medobčinsko redarstvo bo tudi v bodoče strmelo k zakonitemu in strokovnemu delu in s tem zagotavljalo veliko stopnjo varnosti na območju vseh 6 občin.

## 4 FINANČNO POROČILO

Na podlagi spremenjenega Zakona o financiranju občin (Uradni list RS, št. 71-3416/2017), se v tekočem letu za organizirano skupno opravljanje posameznih nalog občinske uprave v skladu z zakonom zagotavljajo dodatna sredstva iz državnega proračuna v določenem odstotku v prejšnjem letu realiziranih odhodkov njenega proračuna za financiranje skupnih občinskih uprav. Sredstva se zagotavljajo za plače in druge izdatke ter prispevke delodajalca zaposlenim v skupnih občinskih upravah v višini 50%, povečano za 20 %.

Občina je do sredstev upravičena za financiranje tistih nalog, ki se opravljajo za dve ali več občin in jih opravljajo zaposleni, ki izpolnjujejo z zakonom določene pogoje strokovne izobrazbe.

V finančnem delu poročila so navedeni podatki:

1. o višini proračunskih sredstev za delovanje po posameznih občinah za leto 2018,
2. podatki o prilivih iz glob za področja dela inšpekcije in redarstva skupaj, na dan 31.12.2018.

**Tabela 29: MIK višina vplačanih glob in proračun občin ustanoviteljic 2018**

<b>OBČINA USTANOVITELJICA MIK</b>	<b>prilivi iz glob</b>	<b>realizacija proračuna 2018</b>
Mestna občina Kranj	377.242,79	583.571,12
Občina Tržič	38.597,32	77.636,87
Občina Cerklje na Gorenjskem	159.271,56	31.608,67
Občina Šenčur	17.025,15	27.898,39
Občina Preddvor	17.165,91	14.056,25
Občina Jezersko	5.800,00	6.635,70
<b>SKUPAJ MIK</b>	<b>615.102,73</b>	<b>741.407,00</b>

Občine ustanoviteljice bodo skupaj, na podlagi zakonsko določenega povračila, za leto 2018, za financiranje delovanja skupne občinske uprave MIK, prejele povračilo države v znesku 358.333,80 €.

Poročilo pripravila:  
Mag. Slavka Remic  
*Slavka Remic*



*Mitja Herak*  
Mitja Herak, spec.  
Vodja Medobčinskega inšpektorata Kranj

## **PRILOGE**

### **Mestna občina Kranj**

**Tabela 30: MOK ugotovljeni prekrški po kraju prekrška, v letu 2018**

<b>Pregled prekrškov po krajih</b>	
<b>Kraj prekrška</b>	<b>Število</b>
	<b>5099</b>
PREDOSLJE	270
CESTA NA BRDO (40 KM/H)	238
GOLNIK	199
BLEIWEISOVA CESTA	176
GOSPOSVETSKA ULICA	176
ŽABNICA	163
OREHEK - LJUBLJANSKA CESTA	146
LIKOZARJEVA ULICA	143
ŠORLIJEVA ULICA	140
KOROŠKA CESTA	133
SAVSKA CESTA	133
HUJE	124
LJUBLJANSKA CESTA	122
JAHAČEV PREHOD	120
KIDRIČEVA CESTA	109
PLANINA	94
ZASAVSKA CESTA	89
CESTA STANETA ŽAGARJA (hišna številka 25)	88
NAZORJEVA ULICA	88
RUPA	85
CESTA A210	82
TENETIŠE	80
ZGORNJE BITNJE	78
DELAVSKA CESTA	76
GOLNIŠKA CESTA	76
SLOVENSKI TRG	74
SAVSKA LOKA (ZARICA)	71
PARTIZANSKA CESTA	65
BOBOVEK	60
ULICA LOJZETA HROVATA	59
GORENJESAVSKA CESTA	58
VREČKOVA ULICA	56
DOLENČEVA ULICA	53
GREGORČIČEVA ULICA	53
SPODNJE BITNJE	53

HRASTJE	51
CESTA NA BRDO	46
GLAVNI TRG	46
GOGALOVA ULICA	45
ULICA TUGA VIDMARJA	44
TOMŠIČEVA ULICA	43
CESTA 1. MAJA	41
CESTA JAKA PLATIŠE	40
DRAŽGOŠKA ULICA	39
SMLEDNIŠKA CESTA	38
CESTA STANETA ŽAGARJA	37
ULICA GORENJSKEGA ODREDA	37
ŽUPANČIČEVA ULICA	37
MANDELIČEVA POT	35
BARAGOV TRG	34
CESTA KOKRŠKEGA ODREDA	34
CESTA TALCEV	33
ZGORNJE BITNJE (hišna številka 266)	29
BRITOF	26
MAVČIČE	26
ULICA JANEZA PUHARJA	25
BERTONCLJEVA ULICA	24
TRG PREŠERNOVE BRIGADE	24
ZLATO POLJE	24
ULICA XXXI. DIVIZIJE	22
ZOISOVA ULICA	21
GRADNIKOVA ULICA	20
LEVSTIKOVA ULICA	20
C. RUDIJA ŠELIGA	19
ULICA FRANCA ROZMANA STANETA	17
JEZERSKA CESTA	16
STRITARJEVA ULICA	15
CESTA IVA SLAVCA	14
JELENČEVA UL.	14
ULICA JANKA PUCLJA	14
ULICA TONČKA DEŽMANA	14
TAVČARJEVA ULICA	13
STOŠIČEVA ULICA	11
ŽABNICA	11
STARA CESTA	10

Razlika ugotovljenih kršitev je na posameznih lokacijah, ki niso posebej omenjene, saj gre za število prekrškov od 1 do 10 na posameznih lokacijah območja Mestne občine Kranj.

**Tabela 31: MOK kršitve hitrosti po prekoračitvah hitrosti v letu 2018**

Pregled prekrškov po krajih in prekoračitvi hitrosti izrečena globa								
Kraj prekrška/Materialna določba	Člen	Odstavek	Točka	Globa	KT	Ukrep	Število	Izrečena globa
<b>BLEIWEISOVA CESTA</b> - ceste v naselju							26	
ZPrCP - Najvišja dovoljena hitrost vozila je na cestah v naselju 50 km/h. <i>prekoračitev nad 20 do vključno 30 km/h</i>	46	1	1	500	5		2	1000
ZPrCP - Najvišja dovoljena hitrost vozila je na cestah v naselju 50 km/h. <i>prekoračitev nad 10 do vključno 20 km/h</i>	46	1	1	250	3		6	1500
ZPrCP - Najvišja dovoljena hitrost vozila je na cestah v naselju 50 km/h. <i>prekoračitev nad 5 do vključno 10 km/h</i>	46	1	1	80	0		18	1440
<b>BOBOVEK</b> - ceste v naselju							23	
ZPrCP - Najvišja dovoljena hitrost vozila je na cestah v naselju 50 km/h. <i>prekoračitev nad 10 do vključno 20 km/h</i>	46	1	1	250	3		9	2250
ZPrCP - Najvišja dovoljena hitrost vozila je na cestah v naselju 50 km/h. <i>prekoračitev nad 5 do vključno 10 km/h</i>	46	1	1	80	0		14	1120
<b>BREG OB SAVI</b> - ceste v naselju							4	
ZPrCP - Najvišja dovoljena hitrost vozila je na cestah v naselju 50 km/h. <i>prekoračitev nad 10 do vključno 20 km/h</i>	46	1	1	250	3		3	750
ZPrCP - Najvišja dovoljena hitrost vozila je na cestah v naselju 50 km/h. <i>prekoračitev nad 5 do vključno 10 km/h</i>	46	1	1	80	0		1	80
<b>BRITOF</b> - ceste v naselju							25	
ZPrCP - Najvišja dovoljena hitrost vozila je na cestah v naselju 50 km/h. <i>prekoračitev nad 20 do vključno 30 km/h</i>	46	1	1	500	5		1	500
ZPrCP - Najvišja dovoljena hitrost vozila je na cestah v naselju 50 km/h. <i>prekoračitev nad 10 do vključno 20 km/h</i>	46	1	1	250	3		4	1000
ZPrCP - Najvišja dovoljena hitrost vozila je na cestah v naselju 50 km/h. <i>prekoračitev nad 5 do vključno 10 km/h</i>	46	1	1	80	0		20	1600
<b>CESTA A210</b> - ceste v naselju							82	
ZPrCP - Najvišja dovoljena hitrost vozila je na cestah v naselju 50 km/h. <i>prekoračitev nad 20 do vključno 30 km/h</i>	46	1	1	500	5		11	5500
ZPrCP - Najvišja dovoljena hitrost vozila je na cestah v naselju 50 km/h. <i>prekoračitev nad 10 do vključno 20 km/h</i>	46	1	1	250	3		53	13250
ZPrCP - Najvišja dovoljena hitrost vozila je na cestah v naselju 50 km/h. <i>prekoračitev nad 5 do vključno 10 km/h</i>	46	1	1	80	0		15	1200

ZPrCP - Najvišja dovoljena hitrost vozila je na cestah v naselju 50 km/h. <i>prekoračitev nad 30 do vključno 50 km/h</i>	46	1	1	1000	9	3	3000
<b>CESTA JAKA PLATIŠE</b> - ceste v naselju						19	
ZPrCP - Najvišja dovoljena hitrost vozila je na cestah v naselju 50 km/h. <i>prekoračitev nad 10 do vključno 20 km/h</i>	46	1	1	250	3	7	1750
ZPrCP - Najvišja dovoljena hitrost vozila je na cestah v naselju 50 km/h. <i>prekoračitev nad 5 do vključno 10 km/h</i>	46	1	1	80	0	12	960
<b>CESTA KOKRŠKEGA ODREDA</b> - ceste v naselju (omejitev 40 km/h)						20	
ZPrCP - Na posameznih cestah v naselju ali njihovih delih je največja dovoljena hitrost za vozila lahko največ 70 km/h, če varnost prometa in predpisani prometnotehnični elementi to omogočajo in je to določeno s predpisanim prometnim znakom. <i>prekoračitev nad 20 do vključno 30 km/h</i>	46	2		500	5	1	500
ZPrCP - Na posameznih cestah v naselju ali njihovih delih je največja dovoljena hitrost za vozila lahko največ 70 km/h, če varnost prometa in predpisani prometnotehnični elementi to omogočajo in je to določeno s predpisanim prometnim znakom. <i>prekoračitev nad 10 do vključno 20 km/h</i>	46	2		250	3	6	1500
ZPrCP - Na posameznih cestah v naselju ali njihovih delih je največja dovoljena hitrost za vozila lahko največ 70 km/h, če varnost prometa in predpisani prometnotehnični elementi to omogočajo in je to določeno s predpisanim prometnim znakom. <i>prekoračitev nad 5 do vključno 10 km/h</i>	46	2		80	0	12	960
ZPrCP - Na posameznih cestah v naselju ali njihovih delih je največja dovoljena hitrost za vozila lahko največ 70 km/h, če varnost prometa in predpisani prometnotehnični elementi to omogočajo in je to določeno s predpisanim prometnim znakom. <i>prekoračitev nad 30 do vključno 50 km/h</i>	46	2		1000	9	1	1000
<b>CESTA NA BRDO</b> - ceste v naselju						43	
ZPrCP - Najvišja dovoljena hitrost vozila je na cestah v naselju 50 km/h. <i>prekoračitev nad 20 do vključno 30 km/h</i>	46	1	1	500	5	4	2000
ZPrCP - Najvišja dovoljena hitrost vozila je na cestah v naselju 50 km/h. <i>prekoračitev nad 10 do vključno 20 km/h</i>	46	1	1	250	3	13	3250
ZPrCP - Najvišja dovoljena hitrost vozila je na cestah v naselju 50 km/h.	46	1	1	80	0	26	2080

<i>prekoračitev nad 5 do vključno 10 km/h</i>								
<b>CESTA NA BRDO (40 KM/H) - ceste v naselju (omejitev 40 km/h)</b>							238	
ZPrCP - Na posameznih cestah v naselju ali njihovih delih je največja dovoljena hitrost za vozila lahko največ 70 km/h, če varnost prometa in predpisani prometnotehnični elementi to omogočajo in je to določeno s predpisanim prometnim znakom.								
<i>prekoračitev nad 20 do vključno 30 km/h</i>	46	2		500	5		1	500
ZPrCP - Na posameznih cestah v naselju ali njihovih delih je največja dovoljena hitrost za vozila lahko največ 70 km/h, če varnost prometa in predpisani prometnotehnični elementi to omogočajo in je to določeno s predpisanim prometnim znakom.								
<i>prekoračitev nad 10 do vključno 20 km/h</i>	46	2		250	3		88	22000
ZPrCP - Na posameznih cestah v naselju ali njihovih delih je največja dovoljena hitrost za vozila lahko največ 70 km/h, če varnost prometa in predpisani prometnotehnični elementi to omogočajo in je to določeno s predpisanim prometnim znakom.								
<i>prekoračitev nad 5 do vključno 10 km/h</i>	46	2		80	0		149	11920
<b>CESTA RUDIJA ŠELIGA - ceste v naselju</b>							5	
ZPrCP - Najvišja dovoljena hitrost vozila je na cestah v naselju 50 km/h.								
<i>prekoračitev nad 10 do vključno 20 km/h</i>	46	1	1	250	3		3	750
ZPrCP - Najvišja dovoljena hitrost vozila je na cestah v naselju 50 km/h.								
<i>prekoračitev nad 5 do vključno 10 km/h</i>	46	1	1	80	0		2	160
<b>CESTA STANETA ŽAGARJA (hišna številka 25) - ceste v naselju (omejitev 40 km/h)</b>							85	
ZPrCP - Na posameznih cestah v naselju ali njihovih delih je največja dovoljena hitrost za vozila lahko največ 70 km/h, če varnost prometa in predpisani prometnotehnični elementi to omogočajo in je to določeno s predpisanim prometnim znakom.								
<i>prekoračitev nad 20 do vključno 30 km/h</i>	46	2		500	5		7	3500
ZPrCP - Na posameznih cestah v naselju ali njihovih delih je največja dovoljena hitrost za vozila lahko največ 70 km/h, če varnost prometa in predpisani prometnotehnični elementi to omogočajo in je to določeno s predpisanim prometnim znakom.								
<i>prekoračitev nad 10 do vključno 20 km/h</i>	46	2		250	3		60	15000



ZPrCP - Na posameznih cestah v naselju ali njihovih delih je največja dovoljena hitrost za vozila lahko največ 70 km/h, če varnost prometa in predpisani prometnotehnični elementi to omogočajo in je to določeno s predpisanim prometnim znakom. <i>prekoračitev nad 5 do vključno 10 km/h</i>	46	2	80	0	15	1200
ZPrCP - Na posameznih cestah v naselju ali njihovih delih je največja dovoljena hitrost za vozila lahko največ 70 km/h, če varnost prometa in predpisani prometnotehnični elementi to omogočajo in je to določeno s predpisanim prometnim znakom. <i>prekoračitev nad 30 do vključno 50 km/h</i>	46	2	1000	9	3	3000
<b>DELAVSKA CESTA</b> - ceste v naselju (omejitev 40 km/h)					72	
ZPrCP - Na posameznih cestah v naselju ali njihovih delih je največja dovoljena hitrost za vozila lahko največ 70 km/h, če varnost prometa in predpisani prometnotehnični elementi to omogočajo in je to določeno s predpisanim prometnim znakom. <i>prekoračitev nad 20 do vključno 30 km/h</i>	46	2	500	5	1	500
ZPrCP - Na posameznih cestah v naselju ali njihovih delih je največja dovoljena hitrost za vozila lahko največ 70 km/h, če varnost prometa in predpisani prometnotehnični elementi to omogočajo in je to določeno s predpisanim prometnim znakom. <i>prekoračitev nad 10 do vključno 20 km/h</i>	46	2	250	3	22	5500
ZPrCP - Na posameznih cestah v naselju ali njihovih delih je največja dovoljena hitrost za vozila lahko največ 70 km/h, če varnost prometa in predpisani prometnotehnični elementi to omogočajo in je to določeno s predpisanim prometnim znakom. <i>prekoračitev nad 5 do vključno 10 km/h</i>	46	2	80	0	49	3920
<b>DOLENČEVA ULICA</b> - območje omejene hitrosti					53	
ZPrCP - Najvišja dovoljena hitrost vozila je v območju omejene hitrosti 30 km/h. <i>prekoračitev nad 10 do vključno 20 km/h</i>	46	1	2	300	3	9000
ZPrCP - Najvišja dovoljena hitrost vozila je v območju omejene hitrosti 30 km/h. <i>prekoračitev nad 5 do vključno 10 km/h</i>	46	1	2	80	0	1760
ZPrCP - Najvišja dovoljena hitrost vozila je v območju omejene hitrosti 30 km/h. <i>prekoračitev nad 20 do vključno 30 km/h</i>	46	1	2	1000	5	1000
<b>GOLNIK</b> - ceste v naselju					103	

ZPrCP - Najvišja dovoljena hitrost vozila je na cestah v naselju 50 km/h. <i>prekoračitev nad 20 do vključno 30 km/h</i>	46	1	1	500	5		10	5000
ZPrCP - Najvišja dovoljena hitrost vozila je na cestah v naselju 50 km/h. <i>prekoračitev nad 10 do vključno 20 km/h</i>	46	1	1	250	3		63	15750
ZPrCP - Najvišja dovoljena hitrost vozila je na cestah v naselju 50 km/h. <i>prekoračitev nad 5 do vključno 10 km/h</i>	46	1	1	80	0		30	2400
<b>GOLNIŠKA CESTA</b> - ceste v naselju							76	
ZPrCP - Najvišja dovoljena hitrost vozila je na cestah v naselju 50 km/h. <i>prekoračitev nad 20 do vključno 30 km/h</i>	46	1	1	500	5		1	500
ZPrCP - Najvišja dovoljena hitrost vozila je na cestah v naselju 50 km/h. <i>prekoračitev nad 10 do vključno 20 km/h</i>	46	1	1	250	3		22	5500
ZPrCP - Najvišja dovoljena hitrost vozila je na cestah v naselju 50 km/h. <i>prekoračitev nad 5 do vključno 10 km/h</i>	46	1	1	80	0		53	4240
<b>GORENJEŠKAVSKA CESTA</b> - ceste v naselju							56	
ZPrCP - Najvišja dovoljena hitrost vozila je na cestah v naselju 50 km/h. <i>prekoračitev nad 20 do vključno 30 km/h</i>	46	1	1	500	5		4	2000
ZPrCP - Najvišja dovoljena hitrost vozila je na cestah v naselju 50 km/h. <i>prekoračitev nad 10 do vključno 20 km/h</i>	46	1	1	250	3		19	4750
ZPrCP - Najvišja dovoljena hitrost vozila je na cestah v naselju 50 km/h. <i>prekoračitev nad 5 do vključno 10 km/h</i>	46	1	1	80	0		33	2640
<b>HRASTJE</b> - ceste v naselju							51	
ZPrCP - Najvišja dovoljena hitrost vozila je na cestah v naselju 50 km/h. <i>prekoračitev nad 20 do vključno 30 km/h</i>	46	1	1	500	5		1	500
ZPrCP - Najvišja dovoljena hitrost vozila je na cestah v naselju 50 km/h. <i>prekoračitev nad 10 do vključno 20 km/h</i>	46	1	1	250	3		16	4000
ZPrCP - Najvišja dovoljena hitrost vozila je na cestah v naselju 50 km/h. <i>prekoračitev nad 5 do vključno 10 km/h</i>	46	1	1	80	0		34	2720
<b>JELENČEVA UL.</b> - območje omejene hitrosti							14	
ZPrCP - Najvišja dovoljena hitrost vozila je v območju omejene hitrosti 30 km/h. <i>prekoračitev nad 10 do vključno 20 km/h</i>	46	1	2	300	3		4	1200
ZPrCP - Najvišja dovoljena hitrost vozila je v območju omejene hitrosti 30 km/h. <i>prekoračitev nad 5 do vključno 10 km/h</i>	46	1	2	80	0		10	800
<b>LIKOZARJEVA ULICA</b> - ceste v naselju							101	
ZPrCP - Najvišja dovoljena hitrost vozila je na cestah v naselju 50 km/h.	46	1	1	500	5		2	1000

<i>prekoračitev nad 20 do vključno 30 km/h</i>								
ZPrCP - Najvišja dovoljena hitrost vozila je na cestah v naselju 50 km/h.								
<i>prekoračitev nad 10 do vključno 20 km/h</i>	46	1	1	250	3		34	8500
ZPrCP - Najvišja dovoljena hitrost vozila je na cestah v naselju 50 km/h.								
<i>prekoračitev nad 5 do vključno 10 km/h</i>	46	1	1	80	0		65	5200
<b>LJUBLJANSKA CESTA</b> - ceste v naselju							107	
ZPrCP - Najvišja dovoljena hitrost vozila je na cestah v naselju 50 km/h.								
<i>prekoračitev nad 20 do vključno 30 km/h</i>	46	1	1	500	5		5	2500
ZPrCP - Najvišja dovoljena hitrost vozila je na cestah v naselju 50 km/h.								
<i>prekoračitev nad 10 do vključno 20 km/h</i>	46	1	1	250	3		58	14500
ZPrCP - Najvišja dovoljena hitrost vozila je na cestah v naselju 50 km/h.								
<i>prekoračitev nad 5 do vključno 10 km/h</i>	46	1	1	80	0		42	3360
ZPrCP - Najvišja dovoljena hitrost vozila je na cestah v naselju 50 km/h.								
<i>prekoračitev nad 30 do vključno 50 km/h</i>	46	1	1	1000	9		2	2000
<b>MAVČIČE</b> - ceste v naselju (omejitev 40 km/h)							26	
ZPrCP - Na posameznih cestah v naselju ali njihovih delih je največja dovoljena hitrost za vozila lahko največ 70 km/h, če varnost prometa in predpisani prometnotehnični elementi to omogočajo in je to določeno s predpisanim prometnim znakom.								
<i>prekoračitev nad 10 do vključno 20 km/h</i>	46	2		250	3		17	4250
ZPrCP - Na posameznih cestah v naselju ali njihovih delih je največja dovoljena hitrost za vozila lahko največ 70 km/h, če varnost prometa in predpisani prometnotehnični elementi to omogočajo in je to določeno s predpisanim prometnim znakom.								
<i>prekoračitev nad 5 do vključno 10 km/h</i>	46	2		80	0		9	720
<b>OREHEK - LJUBLJANSKA CESTA</b> - ceste v naselju							146	
ZPrCP - Najvišja dovoljena hitrost vozila je na cestah v naselju 50 km/h.								
<i>prekoračitev nad 20 do vključno 30 km/h</i>	46	1	1	500	5		17	8500
ZPrCP - Najvišja dovoljena hitrost vozila je na cestah v naselju 50 km/h.								
<i>prekoračitev nad 10 do vključno 20 km/h</i>	46	1	1	250	3		87	21750
ZPrCP - Najvišja dovoljena hitrost vozila je na cestah v naselju 50 km/h.								
<i>prekoračitev nad 5 do vključno 10 km/h</i>	46	1	1	80	0		36	2880
ZPrCP - Najvišja dovoljena hitrost vozila je na cestah v naselju 50 km/h.								
<i>prekoračitev nad 30 do vključno 50 km/h</i>	46	1	1	1000	9		6	6000

<b>POT ZA KRAJEM</b> - ceste v naselju							2	
ZPrCP - Najvišja dovoljena hitrost vozila je na cestah v naselju 50 km/h. <i>prekoračitev nad 10 do vključno 20 km/h</i>	46	1	1	250	3		2	500
<b>PREDOSLJE</b> - ceste v naselju (omejitev 40 km/h)							266	
ZPrCP - Na posameznih cestah v naselju ali njihovih delih je največja dovoljena hitrost za vozila lahko največ 70 km/h, če varnost prometa in predpisani prometnotehnični elementi to omogočajo in je to določeno s predpisanim prometnim znakom. <i>prekoračitev nad 20 do vključno 30 km/h</i>	46	2		500	5		3	1500
ZPrCP - Na posameznih cestah v naselju ali njihovih delih je največja dovoljena hitrost za vozila lahko največ 70 km/h, če varnost prometa in predpisani prometnotehnični elementi to omogočajo in je to določeno s predpisanim prometnim znakom. <i>prekoračitev nad 10 do vključno 20 km/h</i>	46	2		250	3		103	25750
ZPrCP - Na posameznih cestah v naselju ali njihovih delih je največja dovoljena hitrost za vozila lahko največ 70 km/h, če varnost prometa in predpisani prometnotehnični elementi to omogočajo in je to določeno s predpisanim prometnim znakom. <i>prekoračitev nad 5 do vključno 10 km/h</i>	46	2		80	0		160	12800
<b>RUPA</b> - ceste v naselju (omejitev 40 km/h)							85	
ZPrCP - Na posameznih cestah v naselju ali njihovih delih je največja dovoljena hitrost za vozila lahko največ 70 km/h, če varnost prometa in predpisani prometnotehnični elementi to omogočajo in je to določeno s predpisanim prometnim znakom. <i>prekoračitev nad 20 do vključno 30 km/h</i>	46	2		500	5		1	500
ZPrCP - Na posameznih cestah v naselju ali njihovih delih je največja dovoljena hitrost za vozila lahko največ 70 km/h, če varnost prometa in predpisani prometnotehnični elementi to omogočajo in je to določeno s predpisanim prometnim znakom. <i>prekoračitev nad 10 do vključno 20 km/h</i>	46	2		250	3		27	6750
ZPrCP - Na posameznih cestah v naselju ali njihovih delih je največja dovoljena hitrost za vozila lahko največ 70 km/h, če varnost prometa in predpisani prometnotehnični elementi to omogočajo in je to določeno s predpisanim prometnim znakom.	46	2		80	0		57	4560

<i>prekoračitev nad 5 do vključno 10 km/h</i>								
<b>SAVSKA CESTA</b> - ceste v naselju (omejitev 40 km/h)							118	
ZPrCP - Na posameznih cestah v naselju ali njihovih delih je največja dovoljena hitrost za vozila lahko največ 70 km/h, če varnost prometa in predpisani prometnotehnični elementi to omogočajo in je to določeno s predpisanim prometnim znakom. <i>prekoračitev nad 20 do vključno 30 km/h</i>	46	2		500	5		5	2500
ZPrCP - Na posameznih cestah v naselju ali njihovih delih je največja dovoljena hitrost za vozila lahko največ 70 km/h, če varnost prometa in predpisani prometnotehnični elementi to omogočajo in je to določeno s predpisanim prometnim znakom. <i>prekoračitev nad 10 do vključno 20 km/h</i>	46	2		250	3		59	14750
ZPrCP - Na posameznih cestah v naselju ali njihovih delih je največja dovoljena hitrost za vozila lahko največ 70 km/h, če varnost prometa in predpisani prometnotehnični elementi to omogočajo in je to določeno s predpisanim prometnim znakom. <i>prekoračitev nad 5 do vključno 10 km/h</i>	46	2		80	0		53	4240
ZPrCP - Na posameznih cestah v naselju ali njihovih delih je največja dovoljena hitrost za vozila lahko največ 70 km/h, če varnost prometa in predpisani prometnotehnični elementi to omogočajo in je to določeno s predpisanim prometnim znakom. <i>prekoračitev nad 30 do vključno 50 km/h</i>	46	2		1000	9		1	1000
<b>SAVSKA LOKA (ZARICA)</b> - ceste v naselju							71	
ZPrCP - Najvišja dovoljena hitrost vozila je na cestah v naselju 50 km/h. <i>prekoračitev nad 20 do vključno 30 km/h</i>	46	1	1	500	5		6	3000
ZPrCP - Najvišja dovoljena hitrost vozila je na cestah v naselju 50 km/h. <i>prekoračitev nad 10 do vključno 20 km/h</i>	46	1	1	250	3		32	8000
ZPrCP - Najvišja dovoljena hitrost vozila je na cestah v naselju 50 km/h. <i>prekoračitev nad 5 do vključno 10 km/h</i>	46	1	1	80	0		31	2480
ZPrCP - Najvišja dovoljena hitrost vozila je na cestah v naselju 50 km/h. <i>prekoračitev nad 30 do vključno 50 km/h</i>	46	1	1	1000	9		2	2000
<b>SMLEDNIŠKA CESTA</b> - ceste v naselju							31	
ZPrCP - Najvišja dovoljena hitrost vozila je na cestah v naselju 50 km/h. <i>prekoračitev nad 20 do vključno 30 km/h</i>	46	1	1	500	5		1	500

ZPrCP - Najvišja dovoljena hitrost vozila je na cestah v naselju 50 km/h. <i>prekoračitev nad 10 do vključno 20 km/h</i>	46	1	1	250	3		9	2250
ZPrCP - Najvišja dovoljena hitrost vozila je na cestah v naselju 50 km/h. <i>prekoračitev nad 5 do vključno 10 km/h</i>	46	1	1	80	0		21	1680
<b>SPODNJE BITNJE</b> - ceste v naselju							53	
ZPrCP - Najvišja dovoljena hitrost vozila je na cestah v naselju 50 km/h. <i>prekoračitev nad 20 do vključno 30 km/h</i>	46	1	1	500	5		1	500
ZPrCP - Najvišja dovoljena hitrost vozila je na cestah v naselju 50 km/h. <i>prekoračitev nad 10 do vključno 20 km/h</i>	46	1	1	250	3		15	3750
ZPrCP - Najvišja dovoljena hitrost vozila je na cestah v naselju 50 km/h. <i>prekoračitev nad 5 do vključno 10 km/h</i>	46	1	1	80	0		35	2800
ZPrCP - Najvišja dovoljena hitrost vozila je na cestah v naselju 50 km/h. <i>prekoračitev nad 30 do vključno 50 km/h</i>	46	1	1	1000	9		2	2000
<b>TENETIŠE</b> - ceste v naselju							80	
ZPrCP - Najvišja dovoljena hitrost vozila je na cestah v naselju 50 km/h. <i>prekoračitev nad 10 do vključno 20 km/h</i>	46	1	1	250	3		31	7750
ZPrCP - Najvišja dovoljena hitrost vozila je na cestah v naselju 50 km/h. <i>prekoračitev nad 5 do vključno 10 km/h</i>	46	1	1	80	0		48	3840
ZPrCP - Najvišja dovoljena hitrost vozila je na cestah v naselju 50 km/h. <i>prekoračitev nad 30 do vključno 50 km/h</i>	46	1	1	1000	9		1	1000
<b>ŽABNICA</b> - ceste v naselju							163	
ZPrCP - Najvišja dovoljena hitrost vozila je na cestah v naselju 50 km/h. <i>prekoračitev nad 20 do vključno 30 km/h</i>	46	1	1	500	5		10	5000
ZPrCP - Najvišja dovoljena hitrost vozila je na cestah v naselju 50 km/h. <i>prekoračitev nad 10 do vključno 20 km/h</i>	46	1	1	250	3		85	21250
ZPrCP - Najvišja dovoljena hitrost vozila je na cestah v naselju 50 km/h. <i>prekoračitev nad 5 do vključno 10 km/h</i>	46	1	1	80	0		64	5120
ZPrCP - Najvišja dovoljena hitrost vozila je na cestah v naselju 50 km/h. <i>prekoračitev nad 30 do vključno 50 km/h</i>	46	1	1	1000	9		4	4000
<b>ŽABNICA</b> - območje omejene hitrosti							10	
ZPrCP - Najvišja dovoljena hitrost vozila je v območju omejene hitrosti 30 km/h. <i>prekoračitev nad 10 do vključno 20 km/h</i>	46	1	2	300	3		5	1500
ZPrCP - Najvišja dovoljena hitrost vozila je v območju omejene hitrosti 30 km/h. <i>prekoračitev nad 5 do vključno 10 km/h</i>	46	1	2	80	0		5	400

<b>ZASAVSKA CESTA</b> - ceste v naselju (omejitev 40 km/h)							87	
ZPrCP - Na posameznih cestah v naselju ali njihovih delih je največja dovoljena hitrost za vozila lahko največ 70 km/h, če varnost prometa in predpisani prometnotehnični elementi to omogočajo in je to določeno s predpisanim prometnim znakom. <i>prekoračitev nad 20 do vključno 30 km/h</i>	46	2		500	5		8	4000
ZPrCP - Na posameznih cestah v naselju ali njihovih delih je največja dovoljena hitrost za vozila lahko največ 70 km/h, če varnost prometa in predpisani prometnotehnični elementi to omogočajo in je to določeno s predpisanim prometnim znakom. <i>prekoračitev nad 10 do vključno 20 km/h</i>	46	2		250	3		26	6500
ZPrCP - Na posameznih cestah v naselju ali njihovih delih je največja dovoljena hitrost za vozila lahko največ 70 km/h, če varnost prometa in predpisani prometnotehnični elementi to omogočajo in je to določeno s predpisanim prometnim znakom. <i>prekoračitev nad 5 do vključno 10 km/h</i>	46	2		80	0		53	4240
<b>ZGORNJE BITNJE</b> - ceste v naselju							78	
ZPrCP - Najvišja dovoljena hitrost vozila je na cestah v naselju 50 km/h. <i>prekoračitev nad 20 do vključno 30 km/h</i>	46	1	1	500	5		2	1000
ZPrCP - Najvišja dovoljena hitrost vozila je na cestah v naselju 50 km/h. <i>prekoračitev nad 10 do vključno 20 km/h</i>	46	1	1	250	3		32	8000
ZPrCP - Najvišja dovoljena hitrost vozila je na cestah v naselju 50 km/h. <i>prekoračitev nad 5 do vključno 10 km/h</i>	46	1	1	80	0		44	3520
<b>ZGORNJE BITNJE (hišna številka 266)</b> - območje omejene hitrosti							29	
ZPrCP - Najvišja dovoljena hitrost vozila je v območju omejene hitrosti 30 km/h. <i>prekoračitev nad 10 do vključno 20 km/h</i>	46	1	2	300	3		18	5400
ZPrCP - Najvišja dovoljena hitrost vozila je v območju omejene hitrosti 30 km/h. <i>prekoračitev nad 5 do vključno 10 km/h</i>	46	1	2	80	0		6	480
ZPrCP - Najvišja dovoljena hitrost vozila je v območju omejene hitrosti 30 km/h. <i>prekoračitev nad 20 do vključno 30 km/h</i>	46	1	2	1000	5		3	3000
ZPrCP - Najvišja dovoljena hitrost vozila je v območju omejene hitrosti 30 km/h. <i>prekoračitev več kot 30 km/h</i>	46	1	2	1200	18		3	3600
							<b>2449</b>	<b>454.470</b>

Tabela 32: Trzič ugotovljeni prekrški, po kraju prekrška 2018

Pregled prekrškov po krajih	
Kraj prekrška	Število
	<b>786</b>
CANKARJEVA CESTA	156
TRG SVOBODE	96
BLEJSKA CESTA	86
ZVIRČE	72
SNAKOVŠKA CESTA	71
KRANJSKA CESTA	51
RAVNE	43
PREDILNIŠKA CESTA	40
SENIČNO	40
DETELJICA	22
ROČEVNICA	12
KOVORSKA CESTA	11
ŠOLSKA ULICA	11
KOROŠKA CESTA	9
OSNOVNA ŠOLA BISTRICA	9
RETNJE	8
USNJARSKA ULICA	7
ZA MOŠENIKOM	6
TRG SVOBODE (hišna številka 18)	5
CESTA KOKRŠKEGA ODREDA	4
CESTA STE MARIE AUX MINES	4
POT NA PILARNO	4
CERKVENA ULICA	3
PARTIZANSKA ULICA	3
PRISTAVŠKA CESTA	3
BEGUNJSKA CESTA	2
ZA JEZOM	2
BISTRICA	1
KURNIKOVA POT	1
MLAKA	1
POT NA POLJE	1
POT NA ZALI ROVT	1
SLAP	1



**Tabela 33: Tržič kršitve hitrosti po prekoračitvah hitrosti v letu 2018**

Pregled prekrškov po krajih in prekoračitvi hitrosti izrečena globa								
Kraj prekrška/Materialna določba	Člen	Odstavek	Točka	Globa	KT	Ukrep	Število	Izrečena globa
<b>CANKARJEVA CESTA</b> - ceste v naselju (omejitev 40 km/h)							8	
ZPrCP - Na posameznih cestah v naselju ali njihovih delih je največja dovoljena hitrost za vozila lahko največ 70 km/h, če varnost prometa in predpisani prometnotehnični elementi to omogočajo in je to določeno s predpisanim prometnim znakom. <i>prekoračitev nad 10 do vključno 20 km/h</i>	46	2		250	3		5	1250
ZPrCP - Na posameznih cestah v naselju ali njihovih delih je največja dovoljena hitrost za vozila lahko največ 70 km/h, če varnost prometa in predpisani prometnotehnični elementi to omogočajo in je to določeno s predpisanim prometnim znakom. <i>prekoračitev nad 5 do vključno 10 km/h</i>	46	2		80	0		3	240
<b>CESTA KOKRŠKEGA ODREDA</b> - ceste v naselju							3	
ZPrCP - Najvišja dovoljena hitrost vozila je na cestah v naselju 50 km/h. <i>prekoračitev nad 5 do vključno 10 km/h</i>	46	1	1	80	0		3	240
<b>KOVORSKA CESTA</b> - ceste v naselju							1	
ZPrCP - Najvišja dovoljena hitrost vozila je na cestah v naselju 50 km/h. <i>prekoračitev nad 5 do vključno 10 km/h</i>	46	1	1	80	0		1	80
<b>KRANJSKA CESTA</b> - ceste v naselju							51	
ZPrCP - Najvišja dovoljena hitrost vozila je na cestah v naselju 50 km/h. <i>prekoračitev nad 20 do vključno 30 km/h</i>	46	1	1	500	5		2	1000
ZPrCP - Najvišja dovoljena hitrost vozila je na cestah v naselju 50 km/h. <i>prekoračitev nad 10 do vključno 20 km/h</i>	46	1	1	250	3		13	3250
ZPrCP - Najvišja dovoljena hitrost vozila je na cestah v naselju 50 km/h. <i>prekoračitev nad 5 do vključno 10 km/h</i>	46	1	1	80	0		36	2880
<b>RETNJE</b> - ceste v naselju							7	
ZPrCP - Najvišja dovoljena hitrost vozila je na cestah v naselju 50 km/h. <i>prekoračitev nad 10 do vključno 20 km/h</i>	46	1	1	250	3		2	500
ZPrCP - Najvišja dovoljena hitrost vozila je na cestah v naselju 50 km/h. <i>prekoračitev nad 5 do vključno 10 km/h</i>	46	1	1	80	0		5	400
<b>SENIČNO</b> - ceste v naselju							39	
ZPrCP - Najvišja dovoljena hitrost vozila je na cestah v naselju 50 km/h.	46	1	1	250	3		17	4250

<i>prekoračitev nad 10 do vključno 20 km/h</i>								
ZPrCP - Najvišja dovoljena hitrost vozila je na cestah v naselju 50 km/h.								
<i>prekoračitev nad 5 do vključno 10 km/h</i>	46	1	1	80	0		22	1760
<b>SLAP</b> - ceste v naselju							1	
ZPrCP - Najvišja dovoljena hitrost vozila je na cestah v naselju 50 km/h.								
<i>prekoračitev nad 5 do vključno 10 km/h</i>	46	1	1	80	0		1	80
<b>SNAKOVŠKA CESTA</b> - ceste v naselju							71	
ZPrCP - Najvišja dovoljena hitrost vozila je na cestah v naselju 50 km/h.								
<i>prekoračitev nad 20 do vključno 30 km/h</i>	46	1	1	500	5		2	1000
ZPrCP - Najvišja dovoljena hitrost vozila je na cestah v naselju 50 km/h.								
<i>prekoračitev nad 10 do vključno 20 km/h</i>	46	1	1	250	3		37	9250
ZPrCP - Najvišja dovoljena hitrost vozila je na cestah v naselju 50 km/h.								
<i>prekoračitev nad 5 do vključno 10 km/h</i>	46	1	1	80	0		31	2480
ZPrCP - Najvišja dovoljena hitrost vozila je na cestah v naselju 50 km/h.								
<i>prekoračitev nad 30 do vključno 50 km/h</i>	46	1	1	1000	9		1	1000
<b>TRG SVOBODE (hišna številka 18)</b> - območje omejene hitrosti							4	
ZPrCP - Najvišja dovoljena hitrost vozila je v območju omejene hitrosti 30 km/h.								
<i>prekoračitev nad 20 do vključno 30 km/h</i>	46	1	2	1000	5		1	1000
ZPrCP - Najvišja dovoljena hitrost vozila je v območju omejene hitrosti 30 km/h.								
<i>prekoračitev več kot 30 km/h</i>	46	1	2	1200	18		3	3600
<b>ZVIRČE</b> - ceste v naselju							71	
ZPrCP - Najvišja dovoljena hitrost vozila je na cestah v naselju 50 km/h.								
<i>prekoračitev nad 20 do vključno 30 km/h</i>	46	1	1	500	5		4	2000
ZPrCP - Najvišja dovoljena hitrost vozila je na cestah v naselju 50 km/h.								
<i>prekoračitev nad 10 do vključno 20 km/h</i>	46	1	1	250	3		24	6000
ZPrCP - Najvišja dovoljena hitrost vozila je na cestah v naselju 50 km/h.								
<i>prekoračitev nad 5 do vključno 10 km/h</i>	46	1	1	80	0		42	3360
ZPrCP - Najvišja dovoljena hitrost vozila je na cestah v naselju 50 km/h.								
<i>prekoračitev nad 30 do vključno 50 km/h</i>	46	1	1	1000	9		1	1000
							<b>256</b>	<b>46620</b>

## Občina Cerklje na Gorenjskem

**Tabela 34: Cerklje ugotovljeni prekrški, po kraju prekrška 2018**

Pregled prekrškov po krajih	
Kraj prekrška	Število
	<b>2199</b>
KRVAVŠKA CESTA (hišna številka 3)	853
VELESOVO (hišna številka 21)	772
GRAD	148
GRAD (hišna številka 8)	131
LAHOVČE	52
SPODNJI BRNIK	52
ZGORNJI BRNIK	47
CERKLJE, TRG DAVORINA JENKA	35
VOPOVLJE	25
ZG. BRNIK	21
VAŠCA	17
CERKLJE, KRVAVŠKA CESTA	13
CERKLJE, UL. IGNACA BORŠTNIKA	11

Razlika 22 ugotovljenih kršitev je na posameznih lokacijah, ki niso posebej omenjene, saj gre za število prekrškov od 1 do 10 na posameznih lokacijah območja občine Cerklje na Gorenjskem.

**Tabela 35: Cerklje prekrški po krajih in prekoračitvi hitrosti v letu 2018**

Pregled prekrškov po krajih in prekoračitvi hitrosti izrečena globa								
Kraj prekrška/Materialna določba	Člen	Odstavek	Točka	Globa	KT	Ukrep	Število	Izrečena globa
<b>CERKLJE, KRVAVŠKA CESTA</b> - ceste v naselju (omejitev 40 km/h)							4	
ZPrCP - Na posameznih cestah v naselju ali njihovih delih je največja dovoljena hitrost za vozila lahko največ 70 km/h, če varnost prometa in predpisani prometnotehnični elementi to omogočajo in je to določeno s predpisanim prometnim znakom. <i>prekoračitev nad 5 do vključno 10 km/h</i>	46	2		80	0		4	320
<b>CERKLJE, UL. IGNACA BORŠTNIKA</b> - ceste v naselju (omejitev 40 km/h)							10	
ZPrCP - Na posameznih cestah v naselju ali njihovih delih je največja dovoljena hitrost za vozila lahko največ 70 km/h, če varnost prometa in predpisani prometnotehnični elementi to omogočajo in je to določeno s predpisanim prometnim znakom. <i>prekoračitev nad 10 do vključno 20 km/h</i>	46	2		250	3		2	500

ZPrCP - Na posameznih cestah v naselju ali njihovih delih je največja dovoljena hitrost za vozila lahko največ 70 km/h, če varnost prometa in predpisani prometnotehnični elementi to omogočajo in je to določeno s predpisanim prometnim znakom. <i>prekoračitev nad 5 do vključno 10 km/h</i>	46	2		80	0		8	640
<b>ČEŠNJEVEK</b> - ceste v naselju							4	
ZPrCP - Najvišja dovoljena hitrost vozila je na cestah v naselju 50 km/h. <i>prekoračitev nad 10 do vključno 20 km/h</i>	46	1	1	250	3		2	500
ZPrCP - Najvišja dovoljena hitrost vozila je na cestah v naselju 50 km/h. <i>prekoračitev nad 5 do vključno 10 km/h</i>	46	1	1	80	0		2	160
<b>GRAD (hišna številka 8)</b> - ceste v naselju							131	
ZPrCP - Najvišja dovoljena hitrost vozila je na cestah v naselju 50 km/h. <i>prekoračitev do vključno 5 km/h</i>	46	1	1	40	0		25	1000
ZPrCP - Najvišja dovoljena hitrost vozila je na cestah v naselju 50 km/h. <i>prekoračitev nad 20 do vključno 30 km/h</i>	46	1	1	500	5		6	3000
ZPrCP - Najvišja dovoljena hitrost vozila je na cestah v naselju 50 km/h. <i>prekoračitev nad 10 do vključno 20 km/h</i>	46	1	1	250	3		26	6500
ZPrCP - Najvišja dovoljena hitrost vozila je na cestah v naselju 50 km/h. <i>prekoračitev nad 5 do vključno 10 km/h</i>	46	1	1	80	0		74	5920
<b>KRVAVŠKA CESTA (hišna številka 3)</b> - ceste v naselju (omejitev 40 km/h)							853	
ZPrCP - Na posameznih cestah v naselju ali njihovih delih je največja dovoljena hitrost za vozila lahko največ 70 km/h, če varnost prometa in predpisani prometnotehnični elementi to omogočajo in je to določeno s predpisanim prometnim znakom. <i>prekoračitev do vključno 5 km/h</i>	46	2		40	0		134	5360
ZPrCP - Na posameznih cestah v naselju ali njihovih delih je največja dovoljena hitrost za vozila lahko največ 70 km/h, če varnost prometa in predpisani prometnotehnični elementi to omogočajo in je to določeno s predpisanim prometnim znakom. <i>prekoračitev nad 20 do vključno 30 km/h</i>	46	2		500	5		22	11000
ZPrCP - Na posameznih cestah v naselju ali njihovih delih je največja dovoljena hitrost za vozila lahko največ 70 km/h, če varnost prometa in predpisani prometnotehnični elementi to omogočajo in je to določeno s predpisanim prometnim znakom.	46	2		250	3		362	90500

<i>prekoračitev nad 10 do vključno 20 km/h</i>								
ZPrCP - Na posameznih cestah v naselju ali njihovih delih je največja dovoljena hitrost za vozila lahko največ 70 km/h, če varnost prometa in predpisani prometnotehnični elementi to omogočajo in je to določeno s predpisanim prometnim znakom.								
<i>prekoračitev nad 5 do vključno 10 km/h</i>	46	2		80	0		333	26640
ZPrCP - Na posameznih cestah v naselju ali njihovih delih je največja dovoljena hitrost za vozila lahko največ 70 km/h, če varnost prometa in predpisani prometnotehnični elementi to omogočajo in je to določeno s predpisanim prometnim znakom.								
<i>prekoračitev nad 30 do vključno 50 km/h</i>	46	2		1000	9		2	2000
<b>LAHOVČE</b> - ceste v naselju							52	
ZPrCP - Najvišja dovoljena hitrost vozila je na cestah v naselju 50 km/h.								
<i>prekoračitev nad 20 do vključno 30 km/h</i>	46	1	1	500	5		9	4500
ZPrCP - Najvišja dovoljena hitrost vozila je na cestah v naselju 50 km/h.								
<i>prekoračitev nad 10 do vključno 20 km/h</i>	46	1	1	250	3		37	9250
ZPrCP - Najvišja dovoljena hitrost vozila je na cestah v naselju 50 km/h.								
<i>prekoračitev nad 5 do vključno 10 km/h</i>	46	1	1	80	0		4	320
ZPrCP - Najvišja dovoljena hitrost vozila je na cestah v naselju 50 km/h.								
<i>prekoračitev nad 30 do vključno 50 km/h</i>	46	1	1	1000	9		2	2000
<b>SPODNJI BRNIK</b> - ceste v naselju							52	
ZPrCP - Najvišja dovoljena hitrost vozila je na cestah v naselju 50 km/h.								
<i>prekoračitev nad 20 do vključno 30 km/h</i>	46	1	1	500	5		4	2000
ZPrCP - Najvišja dovoljena hitrost vozila je na cestah v naselju 50 km/h.								
<i>prekoračitev nad 10 do vključno 20 km/h</i>	46	1	1	250	3		30	7500
ZPrCP - Najvišja dovoljena hitrost vozila je na cestah v naselju 50 km/h.								
<i>prekoračitev nad 5 do vključno 10 km/h</i>	46	1	1	80	0		18	1440
<b>VAŠČA</b> - ceste v naselju (omejitev 40 km/h)							17	
ZPrCP - Na posameznih cestah v naselju ali njihovih delih je največja dovoljena hitrost za vozila lahko največ 70 km/h, če varnost prometa in predpisani prometnotehnični elementi to omogočajo in je to določeno s predpisanim prometnim znakom.								
<i>prekoračitev nad 20 do vključno 30 km/h</i>	46	2		500	5		1	500

ZPrCP - Na posameznih cestah v naselju ali njihovih delih je največja dovoljena hitrost za vozila lahko največ 70 km/h, če varnost prometa in predpisani prometnotehnični elementi to omogočajo in je to določeno s predpisanim prometnim znakom. <i>prekoračitev nad 10 do vključno 20 km/h</i>	46	2		250	3		8	2000
ZPrCP - Na posameznih cestah v naselju ali njihovih delih je največja dovoljena hitrost za vozila lahko največ 70 km/h, če varnost prometa in predpisani prometnotehnični elementi to omogočajo in je to določeno s predpisanim prometnim znakom. <i>prekoračitev nad 5 do vključno 10 km/h</i>	46	2		80	0		8	640
<b>VELESOVO</b> - ceste v naselju							5	
ZPrCP - Najvišja dovoljena hitrost vozila je na cestah v naselju 50 km/h. <i>prekoračitev nad 5 do vključno 10 km/h</i>	46	1	1	80	0		4	320
ZPrCP - Najvišja dovoljena hitrost vozila je na cestah v naselju 50 km/h. <i>prekoračitev nad 30 do vključno 50 km/h</i>	46	1	1	1000	9		1	1000
<b>VELESOVO (hišna številka 21)</b> - ceste v naselju							772	
ZPrCP - Najvišja dovoljena hitrost vozila je na cestah v naselju 50 km/h. <i>prekoračitev do vključno 5 km/h</i>	46	1	1	40	0		138	5520
ZPrCP - Najvišja dovoljena hitrost vozila je na cestah v naselju 50 km/h. <i>prekoračitev nad 20 do vključno 30 km/h</i>	46	1	1	500	5		36	18000
ZPrCP - Najvišja dovoljena hitrost vozila je na cestah v naselju 50 km/h. <i>prekoračitev nad 10 do vključno 20 km/h</i>	46	1	1	250	3		203	50750
ZPrCP - Najvišja dovoljena hitrost vozila je na cestah v naselju 50 km/h. <i>prekoračitev nad 5 do vključno 10 km/h</i>	46	1	1	80	0		389	31120
ZPrCP - Najvišja dovoljena hitrost vozila je na cestah v naselju 50 km/h. <i>prekoračitev nad 30 do vključno 50 km/h</i>	46	1	1	1000	9		6	6000
<b>VOPOVLJE</b> - ceste v naselju							25	
ZPrCP - Najvišja dovoljena hitrost vozila je na cestah v naselju 50 km/h. <i>prekoračitev nad 20 do vključno 30 km/h</i>	46	1	1	500	5		1	500
ZPrCP - Najvišja dovoljena hitrost vozila je na cestah v naselju 50 km/h. <i>prekoračitev nad 10 do vključno 20 km/h</i>	46	1	1	250	3		10	2500
ZPrCP - Najvišja dovoljena hitrost vozila je na cestah v naselju 50 km/h. <i>prekoračitev nad 5 do vključno 10 km/h</i>	46	1	1	80	0		14	1120
<b>ZG. BRNIK</b> - ceste v naselju (omejitev 40 km/h)							21	

ZPrCP - Na posameznih cestah v naselju ali njihovih delih je največja dovoljena hitrost za vozila lahko največ 70 km/h, če varnost prometa in predpisani prometnotehnični elementi to omogočajo in je to določeno s predpisanim prometnim znakom. <i>prekoračitev nad 20 do vključno 30 km/h</i>	46	2		500	5		2	1000
ZPrCP - Na posameznih cestah v naselju ali njihovih delih je največja dovoljena hitrost za vozila lahko največ 70 km/h, če varnost prometa in predpisani prometnotehnični elementi to omogočajo in je to določeno s predpisanim prometnim znakom. <i>prekoračitev nad 10 do vključno 20 km/h</i>	46	2		250	3		11	2750
ZPrCP - Na posameznih cestah v naselju ali njihovih delih je največja dovoljena hitrost za vozila lahko največ 70 km/h, če varnost prometa in predpisani prometnotehnični elementi to omogočajo in je to določeno s predpisanim prometnim znakom. <i>prekoračitev nad 5 do vključno 10 km/h</i>	46	2		80	0		6	480
ZPrCP - Na posameznih cestah v naselju ali njihovih delih je največja dovoljena hitrost za vozila lahko največ 70 km/h, če varnost prometa in predpisani prometnotehnični elementi to omogočajo in je to določeno s predpisanim prometnim znakom. <i>prekoračitev nad 30 do vključno 50 km/h</i>	46	2		1000	9		2	2000
<b>ZGORNJI BRNIK - ceste v naselju</b>							46	
ZPrCP - Najvišja dovoljena hitrost vozila je na cestah v naselju 50 km/h. <i>prekoračitev nad 20 do vključno 30 km/h</i>	46	1	1	500	5		3	1500
ZPrCP - Najvišja dovoljena hitrost vozila je na cestah v naselju 50 km/h. <i>prekoračitev nad 10 do vključno 20 km/h</i>	46	1	1	250	3		31	7750
ZPrCP - Najvišja dovoljena hitrost vozila je na cestah v naselju 50 km/h. <i>prekoračitev nad 5 do vključno 10 km/h</i>	46	1	1	80	0		12	960
							<b>1992</b>	<b>317460</b>

Tabela 36: Šenčur ugotovljeni prekrški po kraju prekrška 2018

Pregled prekrškov po krajih	
Kraj prekrška	Število
	<b>203</b>
ŠENČUR, VELESOVSKA CESTA	84
PIPANOVA CESTA (40 KM/H)	23
ŠENČUR, GASILSKA CESTA	23
MILJE	15
ŠENČUR, POSLOVNA CONA A	13
TRBOJE (40 KM/H)	10
ŠENČUR, MLAKARJEVA ULICA	9
PIPANOVA CESTA	7
ŠENČUR, KRANJSKA CESTA	7
PREBAČEVO	6
VISOKO	6

Tabela 37: Šenčur tabela po prekoračitvah hitrosti 2018

Pregled prekrškov po krajih in prekoračitvi hitrosti izrečena globa								
Kraj prekrška/Materialna določba	Člen	Odstavek	Točka	Globa	KT	Ukrep	Število	Izrečena globa
<b>MILJE</b> - ceste v naselju							15	
ZPrCP - Najvišja dovoljena hitrost vozila je na cestah v naselju 50 km/h. <i>prekoračitev nad 10 do vključno 20 km/h</i>	46	1	1	250	3		4	1000
ZPrCP - Najvišja dovoljena hitrost vozila je na cestah v naselju 50 km/h. <i>prekoračitev nad 5 do vključno 10 km/h</i>	46	1	1	80	0		11	880
<b>PIPANOVA CESTA (40 KM/H)</b> - ceste v naselju (omejitev 40 km/h)							22	
ZPrCP - Na posameznih cestah v naselju ali njihovih delih je največja dovoljena hitrost za vozila lahko največ 70 km/h, če varnost prometa in predpisani prometnotehnični elementi to omogočajo in je to določeno s predpisanim prometnim znakom. <i>prekoračitev nad 20 do vključno 30 km/h</i>	46	2		500	5		1	500



ZPrCP - Na posameznih cestah v naselju ali njihovih delih je največja dovoljena hitrost za vozila lahko največ 70 km/h, če varnost prometa in predpisani prometnotehnični elementi to omogočajo in je to določeno s predpisanim prometnim znakom. <i>prekoračitev nad 10 do vključno 20 km/h</i>	46	2		250	3		6	1500
ZPrCP - Na posameznih cestah v naselju ali njihovih delih je največja dovoljena hitrost za vozila lahko največ 70 km/h, če varnost prometa in predpisani prometnotehnični elementi to omogočajo in je to določeno s predpisanim prometnim znakom. <i>prekoračitev nad 5 do vključno 10 km/h</i>	46	2		80	0		15	1200
<b>PREBAČEVO</b> - ceste v naselju							6	
ZPrCP - Najvišja dovoljena hitrost vozila je na cestah v naselju 50 km/h. <i>prekoračitev nad 10 do vključno 20 km/h</i>	46	1	1	250	3		1	250
ZPrCP - Najvišja dovoljena hitrost vozila je na cestah v naselju 50 km/h. <i>prekoračitev nad 5 do vključno 10 km/h</i>	46	1	1	80	0		5	400
<b>ŠENČUR, GASILSKA CESTA</b> - ceste v naselju							15	
ZPrCP - Najvišja dovoljena hitrost vozila je na cestah v naselju 50 km/h. <i>prekoračitev nad 10 do vključno 20 km/h</i>	46	1	1	250	3		2	500
ZPrCP - Najvišja dovoljena hitrost vozila je na cestah v naselju 50 km/h. <i>prekoračitev nad 5 do vključno 10 km/h</i>	46	1	1	80	0		13	1040
<b>ŠENČUR, VELESOVSKA CESTA</b> - ceste v naselju (omejitev 40 km/h)							84	
ZPrCP - Na posameznih cestah v naselju ali njihovih delih je največja dovoljena hitrost za vozila lahko največ 70 km/h, če varnost prometa in predpisani prometnotehnični elementi to omogočajo in je to določeno s predpisanim prometnim znakom. <i>prekoračitev nad 20 do vključno 30 km/h</i>	46	2		500	5		4	2000
ZPrCP - Na posameznih cestah v naselju ali njihovih delih je največja dovoljena hitrost za vozila lahko največ 70 km/h, če varnost prometa in predpisani prometnotehnični elementi to omogočajo in je to določeno s predpisanim prometnim znakom. <i>prekoračitev nad 10 do vključno 20 km/h</i>	46	2		250	3		52	13000

ZPrCP - Na posameznih cestah v naselju ali njihovih delih je največja dovoljena hitrost za vozila lahko največ 70 km/h, če varnost prometa in predpisani prometnotehnični elementi to omogočajo in je to določeno s predpisanim prometnim znakom. <i>prekoračitev nad 5 do vključno 10 km/h</i>	46	2	80	0	28	2240	
<b>TRBOJE (40 KM/H)</b> - ceste v naselju (omejitev 40 km/h)						4	
ZPrCP - Na posameznih cestah v naselju ali njihovih delih je največja dovoljena hitrost za vozila lahko največ 70 km/h, če varnost prometa in predpisani prometnotehnični elementi to omogočajo in je to določeno s predpisanim prometnim znakom. <i>prekoračitev nad 20 do vključno 30 km/h</i>	46	2	500	5	1	500	
ZPrCP - Na posameznih cestah v naselju ali njihovih delih je največja dovoljena hitrost za vozila lahko največ 70 km/h, če varnost prometa in predpisani prometnotehnični elementi to omogočajo in je to določeno s predpisanim prometnim znakom. <i>prekoračitev nad 10 do vključno 20 km/h</i>	46	2	250	3	1	250	
ZPrCP - Na posameznih cestah v naselju ali njihovih delih je največja dovoljena hitrost za vozila lahko največ 70 km/h, če varnost prometa in predpisani prometnotehnični elementi to omogočajo in je to določeno s predpisanim prometnim znakom. <i>prekoračitev nad 5 do vključno 10 km/h</i>	46	2	80	0	2	160	
<b>VISOKO</b> - ceste v naselju						5	
ZPrCP - Najvišja dovoljena hitrost vozila je na cestah v naselju 50 km/h. <i>prekoračitev nad 10 do vključno 20 km/h</i>	46	1	1	250	3	500	
ZPrCP - Najvišja dovoljena hitrost vozila je na cestah v naselju 50 km/h. <i>prekoračitev nad 5 do vključno 10 km/h</i>	46	1	1	80	0	240	
						<b>151</b>	<b>26160</b>

Tabela 38: Preddvor ugotovljeni prekrški po kraju prekrška 2018

Pregled prekrškov po krajih	
Kraj prekrška	Število
	<b>115</b>
TUPALIČE	94
ŠOLSKA ULICA	9
HRIB	6
PREDDVOR, BELSKA C. (30KM/H)	2
PREDDVOR, BELSKA CESTA	1
PREDDVOR, DVORSKI TRG	1
PREDDVOR, NOVLJANSKA CESTA	1
ZGORNJA BELA	1

Tabela 39: Preddvor kršitve hitrosti po prekoračitvah hitrosti 2018

Pregled prekrškov po krajih in prekoračitvi hitrosti izrečena globa								
Kraj prekrška/Materialna določba	Člen	Odstavek	Točka	Globa	KT	Ukrep	Število	Izrečena globa
<b>HRIB</b> - ceste v naselju							1	
ZPrCP - Najvišja dovoljena hitrost vozila je na cestah v naselju 50 km/h. <i>prekoračitev nad 10 do vključno 20 km/h</i>	46	1	1	250	3		1	250
<b>PREDDVOR, BELSKA C. (30KM/H)</b> - območje omejene hitrosti							2	
ZPrCP - Najvišja dovoljena hitrost vozila je v območju omejene hitrosti 30 km/h. <i>prekoračitev nad 10 do vključno 20 km/h</i>	46	1	2	300	3		1	300
ZPrCP - Najvišja dovoljena hitrost vozila je v območju omejene hitrosti 30 km/h. <i>prekoračitev nad 5 do vključno 10 km/h</i>	46	1	2	80	0		1	80
<b>ŠOLSKA ULICA</b> - območje omejene hitrosti							9	
ZPrCP - Najvišja dovoljena hitrost vozila je v območju omejene hitrosti 30 km/h. <i>prekoračitev nad 10 do vključno 20 km/h</i>	46	1	2	300	3		5	1500
ZPrCP - Najvišja dovoljena hitrost vozila je v območju omejene hitrosti 30 km/h. <i>prekoračitev nad 5 do vključno 10 km/h</i>	46	1	2	80	0		4	320
<b>TUPALIČE</b> - ceste v naselju							94	
ZPrCP - Najvišja dovoljena hitrost vozila je na cestah v naselju 50 km/h. <i>prekoračitev nad 20 do vključno 30 km/h</i>	46	1	1	500	5		21	10500
ZPrCP - Najvišja dovoljena hitrost vozila je na cestah v naselju 50 km/h.	46	1	1	250	3		53	13250

<i>prekoračitev nad 10 do vključno 20 km/h</i>								
ZPrCP - Najvišja dovoljena hitrost vozila je na cestah v naselju 50 km/h.								
<i>prekoračitev nad 5 do vključno 10 km/h</i>	46	1	1	80	0		14	1120
ZPrCP - Najvišja dovoljena hitrost vozila je na cestah v naselju 50 km/h.								
<i>prekoračitev nad 30 do vključno 50 km/h</i>	46	1	1	1000	9		5	5000
ZPrCP - Najvišja dovoljena hitrost vozila je na cestah v naselju 50 km/h.								
<i>prekoračitev več kot 50 km/h</i>	46	1	1	1200	18		1	1200
<b>ZGORNJA BELA - ceste v naselju</b>							1	
ZPrCP - Najvišja dovoljena hitrost vozila je na cestah v naselju 50 km/h.								
<i>prekoračitev nad 5 do vključno 10 km/h</i>	46	1	1	80	0		1	80
							<b>107</b>	<b>33600</b>

## Občina Jezersko

**Tabela 40: Jezersko ugotovljeni prekrški po kraju prekrška 2018**

Pregled prekrškov po krajih	
Kraj prekrška	Število
ZGORNJE JEZERSKO	1
ZGORNJE JEZERSKO (50 KM/H)	50
	<b>51</b>

**Tabela 41: Jezersko kršitve hitrosti po prekoračitvah hitrosti 2018**

Pregled prekrškov po krajih in prekoračitvi hitrosti izrečena globa								
Kraj prekrška/Materialna določba	Člen	Odstavek	Točka	Globa	K	Ukrepi	Število	Izrečena globa
<b>ZGORNJE JEZERSKO (50 KM/H) - ceste v naselju</b>							50	
ZPrCP - Najvišja dovoljena hitrost vozila je na cestah v naselju 50 km/h.								
<i>prekoračitev nad 20 do vključno 30 km/h</i>	46	1	1	500	5		6	3000
ZPrCP - Najvišja dovoljena hitrost vozila je na cestah v naselju 50 km/h.								
<i>prekoračitev nad 10 do vključno 20 km/h</i>	46	1	1	250	3		23	5750
ZPrCP - Najvišja dovoljena hitrost vozila je na cestah v naselju 50 km/h.								
<i>prekoračitev nad 5 do vključno 10 km/h</i>	46	1	1	80	0		20	1600
ZPrCP - Najvišja dovoljena hitrost vozila je na cestah v naselju 50 km/h.								
<i>prekoračitev nad 30 do vključno 50 km/h</i>	46	1	1	1000	9		1	1000
							<b>50</b>	<b>11350</b>