



OBČINA HAJDINA
ŽUPAN
Zg. Hajdina 44/a, 2288 HAJDINA

Številka: 371-15/2020
Datum: 13. 5. 2020

OBČINSKEMU SVETU
OBČINE HAJDINA

NASLOV: ***Predlog Odloka o kategorizaciji občinskih cest***

GRADIVO
PRIPRAVILA: *Realp, Uroš Košir s.p. in Občinska uprava*

POROČEVALCA: *Janko Merc, predsednik Odbora za gospodarske dejavnosti in Ivan Vegelj, predsednik Odbora za okolje in prostor*

PREDLOG: ***Občinski svet Občine Hajdina obravnava in sprejme predlog Odloka o kategorizacij občinskih cest***

PRILOGA: *- predlog odloka, obrazložitev*

Župan Občine Hajdina,
mag. Stanislav Glažar

predlog

Na podlagi določil Zakona o cestah (Uradni list RS, št. 109/10, 48/12, 36/14 - odl. US, 46/15 in 10/18) in 16. člena Statuta Občine Hajdina (Uradno glasilo slovenskih občin, št. 32/17) je Občinski svet Občine Hajdina na ___ seji dne __.__.2020 sprejel

ODLOK o kategorizaciji občinskih cest v Občini Hajdina

1. člen

Ta odlok določa občinske ceste po njihovih kategorijah in namenu uporabe glede na vrsto cestnega prometa, ki ga prevzemajo.

2. člen

Občinske ceste se kategorizirajo na lokalne ceste (s skrajšano oznako LC), javne poti (s skrajšano oznako JP) in javne poti za kolesarje (s skrajšano oznako KJ).

- (1) Lokalne ceste so namenjene povezovanju naselij v Občini Hajdina z naselji v sosednjih občinah, naselij ali delov naselij v Občini Hajdina med seboj in ceste, pomembne za navezovanje prometa na ceste enake ali višje kategorije;
- (2) javne poti so namenjene povezovanju naselij ali delov naselij v Občini Hajdina in ne izpolnjujejo predpisanih meril za lokalno cesto ali so namenjene samo določenim vrstam udeležencev v prometu (krajevne ceste in poti, vaške ceste in poti, poti za pešce, kolesarje, jezdece, gonjače ipd.);
- (3) javne poti za kolesarje so namenjene prometu kolesarjev v občini in med občinami.

3. člen

Lokalne ceste (LC) so:

Zap. št.	Številka odseka	Začetek odseka	Potek odseka	Konec odseka	Dolžina odseka v občini [m]	Namen uporabe	Preostala dolžina odseka v sosednji občini [m]
1	165161	432	Njiverce - Gerečja vas (vojaški objekt)	2	456	V	2.645 - Kidričevo
2	165162	2	Gerečja vas (vojaški objekt) - Hajdoše	454	3123	V	
3	328041	328302	Ptuj - Draženci (krožišče)	328042	765	V	839 - Ptuj
4	328042	328041	Draženci - Dolena	456011	865	V	1.130 - Videm
5	328043	328041	Draženci - krožišče	krožišče	824	V	
6	328161	165162	Gerečja vas - Kidričevo	328291	772	V	655 - Kidričevo
7	328201	710	Sp. Hajdina - Ptuj	328301	481	V	1.602 - Ptuj
8	328221	328042	Draženci - Zg. Hajdina	454	3723	V	
9	328251	454	Sp. Hajdina	328201	601	V	
10	328252	328251	odcep LC 328250 v križišču	328201	79	V	

Zap. št.	Številka odseka	Začetek odseka	Potek odseka	Konec odseka	Dolžina odseka v občini [m]	Namen uporabe	Preostala dolžina odseka v sosednji občini [m]
11	328261	328162	Gerečja vas - Skorba	328292	1070	V	
12	328291	711	Kidričevo - Šola Hajdina	454	2883	V	911 - Kidričevo
13	328351	710	Hajdina - Kidričevo	432	1851	V	2.230 - Kidričevo
14	329001	454	Hajdoše - krožišče (kanal)	329002	892	V	
15	329002	329001	Hajdoše - Terme Ptuj (kanalska)	710	1154	V	2.277 - Ptuj
V...vsa vozila				SKUPAJ:	19.539 m		

4. člen

Javne poti (JP) so:

Zap. št.	Številka odseka	Začetek odseka	Potek odseka	Konec odseka	Dolžina odseka v občini [m]	Namen uporabe	Preostala dolžina odseka v sosednji občini [m]
1	665711	165161	Gmajna - Draženci	328221	1718	V	1.220 - Kidričevo
2	828011	328221	Amfora 1 (Cesta na Hajdino)	165161	1136	V	634 - Kidričevo
3	829121	454	Dunlop Hajdoše	829141	1024	V	
4	829122	454	Kolednik	HŠ 12c	163	V	
5	829123	454	Kokalj	HŠ 21a	152	V	
6	829131	829121	Čelan	454	329	V	
7	829132	829121	Slovenja vas (HŠ 39 - HŠ 56b)	829141	239	V	
8	829133	454	Jerenko	HŠ 29e	161	V	
9	829134	454	Hebar	HŠ 38c	110	V	
10	829135	454	Kokol	HŠ 47a	179	V	
11	829136	454	Gašljevič	HŠ 35c	160	V	
12	829137	454	Škofič	HŠ 27a	191	V	
13	829141	454	Amor	829141	788	V	
14	829151	829141	Kanalska	329001	1872	V	
15	829152	829141	Slovenja vas (HŠ 45a - HŠ 40)	HŠ 40	215	V	
16	829161	454	Sabina	829151	443	V	
17	829162	454	Cibula	HŠ 64a	154	V	
18	829163	454	Zupanič	HŠ 64	138	V	
19	829201	329001	Goja	HŠ 109B	318	V	
20	829202	829201	DEM	križišče	3865	V	
21	829221	329001	Orion 1 Hajdoše	HŠ NH	325	V	
22	829231	329001	Orion 2	829311	267	V	
23	829251	454	Skorba (čez Gmajno)	829311	663	V	
24	829261	82931-	Skorba - mimo HŠ 70	329002	148	V	
25	829271	454	Ami Hajdoše	HŠ 65	272	V	
26	829272	829271	Lipavšek	HŠ 48	67	V	

Zap. št.	Številka odseka	Začetek odseka	Potek odseka	Konec odseka	Dolžina odseka v občini [m]	Namen uporabe	Preostala dolžina odseka v sosednji občini [m]
27	829273	454	Polter	HŠ 7c	275	V	
28	829274	454	KZ	HŠ 1e	114	V	
29	829275	454	Koren	parc. 787/23	126	V	
30	829281	454	Korošec	329001	1313	V	1.310 - Ptuj
31	829282	829281	Turnšek	HŠ 36C	76	V	
32	829283	454	Kokol	HŠ 11b	93	V	
33	829291	454	dom	829281	223	V	
34	829292	454	Mohorko	HŠ 53	124	V	
35	829301	829281	igrišče	drevored	322	V	
36	829311	829281	Skorba - Gmajna - Hajdoše	329001	1323	V	
37	829312	829311	Šiljanec	HŠ 108	40	V	
38	829313	829311	Repec	HŠ 80	26	V	
39	829314	329001	Glažar	HŠ 67a	57	V	
40	829321	829311	kanalska 1	329002	531	V	
41	829331	329002	hladilnica	829281	570	V	458 - Ptuj
42	829351	328261	Drevenšek	454	1774	V	
43	829352	165162	Gerečja vas - od HŠ 19 do HŠ 44	829351	515	V	
44	829353	165162	Vajda	HŠ 19e	151	V	
45	829354	829352	Lešnik	HŠ 20j	26	V	
46	829355	165162	Plečko	HŠ 20a	62	V	
47	829371	328161	Gerečja vas	HŠ 9A	64	V	
48	829381	165162	Gerečja vas - do HŠ 60	HŠ 60	71	V	
49	829411	328291	cantry	454	551	V	
50	829421	328291	Maja (328-250)	454	417	V	
51	829431	454	Mlakar Zg. Hajdina	HŠ 106	246	V	
52	829441	454	šola	328291	367	V	
53	829442	454	OŠ Hajdina	454	47	V	
54	829443	454	Drevenšek	HŠ 22c	99	V	
55	829451	454	trgovina	328221	915	V	
56	829452	829451	Zg. Hajdina - mimo Občine	328221	185	V	
57	829453	829452	Zg. Hajdina - mimo trgovine	829451	66	V	
58	829454	829451	Simonič	HŠ 127a	32	V	
59	829461	328221	Zg. Hajdina - cerkev	cerkev	47	V	
60	829471	829451	Kampl	HŠ 115	139	V	
61	829481	829451	kapela	328221	257	V	
62	829482	829481	Zg. Hajdina - povezava v križišču na LC 328220	328221	45	V	
63	829491	829481	kapela	328221	116	V	
64	829501	328221	Amfora	454	166	V	

Zap. št.	Številka odseka	Začetek odseka	Potek odseka	Konec odseka	Dolžina odseka v občini [m]	Namen uporabe	Preostala dolžina odseka v sosednji občini [m]
65	829521	328251	Maher	710	171	V	
66	829522	710	Krajnc 2	HŠ 16a	88	V	
67	829531	328351	Cesta na Hajdino	križišče	525	V	
68	829561	328221	Železniška 1	328281	990	V	62 - Ptuj
69	829562	829561	Železniška 1 - ob R2-710	328201	854	V	
70	829563	829561	Železniška 1 - odcep do HŠ 25	HŠ 25	49	V	39 - Ptuj
71	829571	328281	Železniška 2	328221	378	V	661 - Ptuj
72	829572	328221	Železniška 3	328351	1281	V	
73	829573	829571	Krajnc 1	HŠ 7d	103	V	
74	829574	829572	Emeršič	829601	158	V	
75	829581	328351	Dalmacija - Vrabl	665711	1046	V	
76	829582	665711	Sela	križišče	148	V	
77	829591	328351	Lomna (Žg. Hajdina)	HŠ 17C	145	V	
78	829601	829581	Črnica	665711	705	V	
79	829602	829601	Rudolf	HŠ 133a	78	V	
80	829611	829601	Črnica 1	328351	235	V	
81	829621	328351	Črnica 2	829601	264	V	
82	829631	829601	Merc	328351	308	V	
83	829641	328351	Merc 1 - Kovačič	829601	356	V	
84	829661	665711	Gmajna 1	328221	49	V	
85	829671	665711	Gmajna 2	HŠ 64	195	V	
86	829681	328221	Ostra - Serec	829701	380	V	
87	829682	328221	Ferš	HŠ 48b	141	V	
88	829691	328041	Cestnik	829701	384	V	
89	829701	328041	Frane - Bratušek	328221	766	V	
90	829703	328042	Draženci - do HŠ 98	HŠ 98	90	V	
91	829704	328221	Marušek	982831	269	V	
92	829711	328041	TMK	328043	933	V	383 - Videm
93	829741	710	Zupanič	328221	561	V	
94	829761	328041	Drevesnica	829711	221	V	
95	829771	454	Valenko	HŠ 10B	334	V	
96	829841	710	Petovio (Hajdina)	328251	850	V	
97	829851	829841	Mitrej	HŠ 47B	89	V	
98	830651	710	Ob Studenčnici	710	307	V	997 - Ptuj
99	956051	456011	Lancova vas - Draženci	328042	216	V	1.362 - Videm
V...ves promet				SKUPAJ:	40.335	m	

5. člen

Javne poti za kolesarje (KJ) so:

Zap. št.	Številka odseka	Začetek odseka	Potek odseka	Konec odseka	Dolžina odseka v občini [m]	Namen uporabe	Preostala dolžina odseka v sosednji občini [m]
1	982801	829141	Slovenja vas - Hajdoše - Terme Ptuj	Terme Ptuj	3048	K	550 - Ptuj
2	982811	329001	Hajdoše - Slovenja vas	829121	2219	K	
3	982821	454	Gerečja vas	829352	912	K	
4	982831	829704	Marušek - Draženci	710	362	K	
5	982832	982831	Krak pri krožnem na R3 710	829741	24	K	
6	982841	982831	Draženci	328221	553	K	
K...kolesarski promet				SKUPAJ:	7.118 m		

6. člen

H kategorizaciji občinskih cest, določenih s tem odlokom, je bilo v skladu z določbo 18. člena Uredbe o merilih za kategorizacijo javnih cest (Uradni list RS, št. 49/97, 113/09 in 109/10 - ZCes-1) pridobljeno pozitivno mnenje Direkcije Republike Slovenije za infrastrukturo št. 37162-3/2020-96, z dne 22. 4. 2020.

7. člen

Z dnem uveljavitve tega odloka preneha veljati Odlok o kategorizaciji občinskih cest in kolesarskih poti v Občini Hajdina (Uradno glasilo slovenskih občin, št. 32/12, 19/15).

8. člen

Ta odlok začne veljati naslednji dan po objavi v Uradnem glasilu slovenskih občin.

Številka: 371-15/2020
Hajdina, dne __.__.2020

Župan
Občine Hajdina
mag. Stanislav Glažar

Obrazložitev

Pravna podlaga:

- Zakon o cestah (Uradni list RS, št. 109/10, 48/12 in 36/14 - odl. US in 46/15)
- Uredba o merilih za kategorizacijo javnih cest (Ur. l. RS, št. 49/97, 113/09)
- Statut Občine Hajdina (Uradno glasilo slovenskih občin, št. 32/17)

Veljavni odloki:

- Odlok o kategorizaciji občinskih cest in kolesarskih poti v Občini Hajdina (Uradno glasilo slovenskih občin, št. 32/12)
- Odlok o spremembah in dopolnitvah Odloka o kategorizaciji občinskih cest in kolesarskih poti v Občini Hajdina (Uradno glasilo slovenskih občin, št. 19/15)

Obrazložitev

Kategorizacija občinskih cest prikazuje dejansko rabo javnih cest na območju občine, ki se s potrebami in skladno z razvojem občine spreminja. Občina je pripravila spremembo Odloka, ker je želela evidentirati spremembe na občinskem cestnem omrežju, ki so nastale po letu 2015, ko je bil objavljen trenutno veljavni Odlok, in tako dopolniti kategorizacijo cest z novimi dejstvi na terenu ter odpraviti morebitna neskladja pri obstoječem stanju.

Opomba:

Gradivo prikazuje osnutek novih potekov občinskih cest glede na danes veljavno stanje. Po potrditvi na seji občinskega sveta se bo celotno cestno omrežje tudi topološko uskladilo (uskladitve potekov občinskih cest s sosednjimi občinami ter Zavodom za gozdove RS). Zaradi tega razloga lahko pride do manjših sprememb v dolžinah posameznih odsekov, medtem ko vsebinske spremembe niso predvidene.

Spremembe

Nova kategorizacija občinskih cest

ODSEK	KAT	ZACETEK ODSEKA	POTEK ODSEKA	KONEC ODSEKA	DOLŽINA	GRAFIČNI PRIKAZ
-------	-----	-------------------	-----------------	-----------------	---------	-----------------

ODSEK	KAT	ZACETEK ODSEKA	POTEK ODSEKA	KONEC ODSEKA	DOLŽINA	GRAFIČNI PRIKAZ
328043	LC	328041	Draženci - krožišče	krožišče	824	

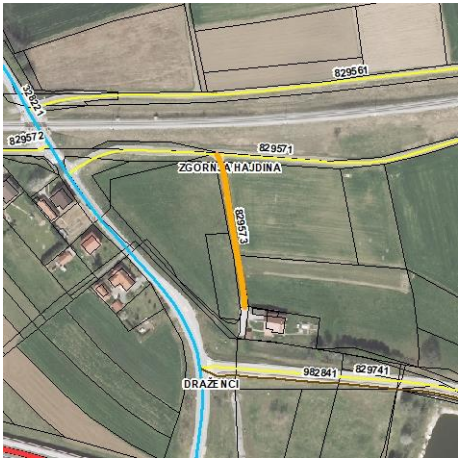


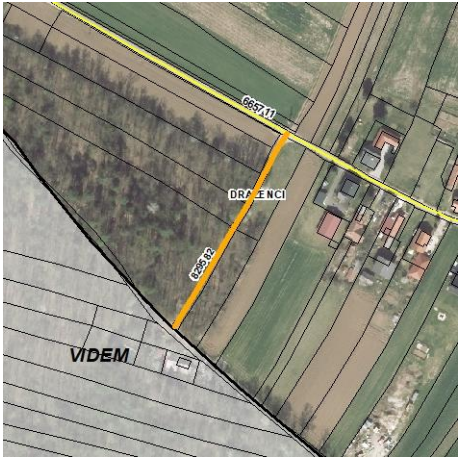
ODSEK	KAT	ZACETEK ODSEKA	POTEK ODSEKA	KONEC ODSEKA	DOLŽINA	GRAFIČNI PRIKAZ
829122	JP	454	Kolednik	HŠ 12c	163	
829123	JP	454	Kokalj	HŠ 21a	152	
829132	JP	829121	Slovenja vas (HŠ 39 - HŠ 56b)	829141	239	
829133	JP	454	Jerenko	HŠ 29e	161	
829135	JP	454	Kokol	HŠ 47a	179	
829136	JP	454	Gašljevič	HŠ 35c	160	
829137	JP	454	Škofič	HŠ 27a	191	

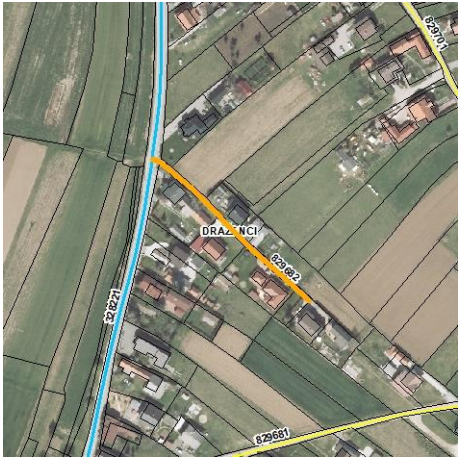
ODSEK	KAT	ZACETEK ODSEKA	POTEK ODSEKA	KONEC ODSEKA	DOLŽINA	GRAFIČNI PRIKAZ
829162	JP	454	Cibula	HŠ 64a	154	
829163	JP	454	Zupanič	HŠ 64	138	
829202	JP	829201	DEM	križišče	3.865	
829272	JP	829271	Lipavšek	HŠ 48	67	

ODSEK	KAT	ZACETEK ODSEKA	POTEK ODSEKA	KONEC ODSEKA	DOLŽINA	GRAFIČNI PRIKAZ
829273	JP	454	Polter	HŠ 7c	275	
829274	JP	454	KZ	HŠ 1e	114	
829275	JP	454	Koren	parc. 787/23	126	
829283	JP	454	Kokol	HŠ 11b	93	

ODSEK	KAT	ZACETEK ODSEKA	POTEK ODSEKA	KONEC ODSEKA	DOLŽINA	GRAFIČNI PRIKAZ
829292	JP	454	Mohorko	HŠ 53	124	
829312	JP	829311	Šiljanec	HŠ 108	40	
829313	JP	829311	Repec	HŠ 80	26	
829314	JP	329001	Glažar	HŠ 67a	57	
829353	JP	165162	Vajda	HŠ 19e	151	
829354	JP	829352	Lešnik	HŠ 20j	26	
829355	JP	165162	Plečko	HŠ 20a	62	

ODSEK	KAT	ZACETEK ODSEKA	POTEK ODSEKA	KONEC ODSEKA	DOLŽINA	GRAFIČNI PRIKAZ
829442	JP	454	OŠ Hajdina	454	47	
829443	JP	454	Drevenšek	HŠ 22c	99	
829454	JP	829451	Simonič	HŠ 127a	32	
829521	JP	328251	Maher	710	171	
829522	JP	710	Krajnc 2	HŠ 16a	88	

ODSEK	KAT	ZACETEK ODSEKA	POTEK ODSEKA	KONEC ODSEKA	DOLŽINA	GRAFIČNI PRIKAZ
829573	JP	829571	Krajnc 1	HŠ 7d	103	
829574	JP	829572	Emeršič	829601	158	
829602	JP	829601	Rudolf	HŠ 133a	78	
829582	JP	665711	Sela	križišče	148	

ODSEK	KAT	ZACETEK ODSEKA	POTEK ODSEKA	KONEC ODSEKA	DOLŽINA	GRAFIČNI PRIKAZ
829682	JP	328221	Ferš	HŠ 48b	141	

Ostale spremembe pri obstoječi kategorizaciji občinskih cest

ODSEK	KAT	ZACETEK ODSEKA	POTEK ODSEKA	KONEC ODSEKA	DOLŽINA	OPOMBA
165161	LC	432	Njiverce - Gerečja vas (vojaški objekt)	2	456	delitev odseka
328161	LC	165162	Gerečja vas - Kidričevo	328291	772	sprememba poteka kategorizacije
328201	LC	710	Sp. Hajdina - Ptuj	328301	481	sprememba poteka kategorizacije
328221	LC	328042	Draženci - Zg. Hajdina	454	3.723	sprememba poteka kategorizacije
328251	LC	454	Sp. Hajdina	328201	601	sprememba poteka kategorizacije
329001	LC	454	Hajdoše - krožišče (kanal)	329002	892	sprememba poteka kategorizacije
665711	JP	165161	Gmajna - Draženci	328221	1.718	sprememba poteka kategorizacije
828011	JP	328221	Amfora 1 (Cesta na Hajdino)	165161	1.136	sprememba poteka kategorizacije
829141	JP	454	Amor	krožišče	788	podaljšanje kategorizacije
829221	JP	329001	Orion 1 Hajdoše	HŠ NH	325	podaljšanje kategorizacije
829251	JP	454	Skorba (čez Gmajno)	829311	663	podaljšanje kategorizacije

ODSEK	KAT	ZACETEK ODSEKA	POTEK ODSEKA	KONEC ODSEKA	DOLŽINA	OPOMBA
829301	JP	829281	igrišče	drevored	322	podaljšanje kategorizacije
829352	JP	165162	Gerečja vas - od HŠ 19 do HŠ 44	829351	515	podaljšanje kategorizacije
829531	JP	328351	Cesta na Hajdino	križišče	525	krajšanje kategorizacije
829563	JP	829561	Železniška 1 - odcep do HŠ NH	HŠ NH	49	sprememba poteka kategorizacije
829572	JP	328221	Železniška 3	328351	1.281	sprememba poteka kategorizacije
829671	JP	665711	Gmajna 2	HŠ 64	195	sprememba poteka kategorizacije
829711	JP	328041	TMK	328043	933	sprememba poteka kategorizacije
982831	KJ	829704	Marušek - Draženci	710	362	sprememba poteka kategorizacije

Skladno s spremembo odloka bodo skupne dolžine v občini sledeče:

KATEGORIJA	VELJAVNI ODLOK [m]	PREDLOG ODLOKA [m]	RAZLIKA DOLŽIN [m]
lokalne ceste - LC	18.616	19.539	+ 923
javne poti - JP	32.298	40.335	+ 8.037
javna pot za kolesarje - KJ	6.963	7.118	+ 155
SKUPAJ	57.877	66.992	+ 9.115

Vse spremembe se bodo po potrditvi odloka na seji občinskega sveta ter objavi spremembe odloka v Uradnem glasilu slovenskih občin vpisale v Banko cestnih podatkov ter v ZK GJI na GURS.

Občinskemu svetu Občine Hajdina predlagam, da predlagani odlok obravnava in sprejme po 83. členu Poslovnika Občinskega sveta, po skrajšanem postopku.

mag. Stanislav Glažar,
župan Občine Hajdina

