







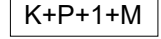








LEGENDA:

-  MEJA OBMOČJA OPPN
-  OBSTOJEČA CESTA
-  PREDVIDENO DOVOZNA CESTA
-  STANOVANJSKA STAVBA
-  GRADBENA MEJA
-  NADSTREŠNICA ALI GARAŽA
-  SMER DOVOZA NA PARCELO ALI DO STAVBE
-  SMER VHODA V STAVBO
-  ETAŽNOST STAVBE
-  PEŠ, TLAKOVANE POVRŠINE, Odstavno mesto za avto
-  ZELENICA
-  DIMENZIJE STAVBE

URBIS, Urbanizem, arhitektura, projektiranje in storitve d.o.o. Partizanska cesta 3, 2000 Maribor		
PROJEKT:	OBČINSKI PODROBNI PROSTORSKI NAČRT ZA DEL OBMOČJA HO 06/4 V K.O. SPODNJE HOČE	
FAZA:	USKLAJENI PREDLOG	
NASLOV LISTA:	PRIKAZ UMEMITVE NAČRTOVANIH UREDITEV V PROSTOR S PRIKAZOM VPLIVOV IN POVEZAV PROSTORSKIH UREDITEV S SOSEDNJIMI OBMOČJI Prikaz ureditve s funkcionalno oblikovalskimi pogoji	
NAROČNIK:	LASTNIK PARCELE	
NOSILEC NALOGE:	Natalija BABIČ, univ. dipl. inž. arh. PA PPN ZAPS 1502	
SODELAVKA:	Alenka HLUPIČ, univ. dipl. inž. arh. PA PPN ZAPS 0763	
ŠT. PROJEKTA:	2021/OPPN-006	
DATUM PROJEKTA:	JANUAR 2022	
MERILO:	1 : 500	
ŠT. LISTA:		4.2