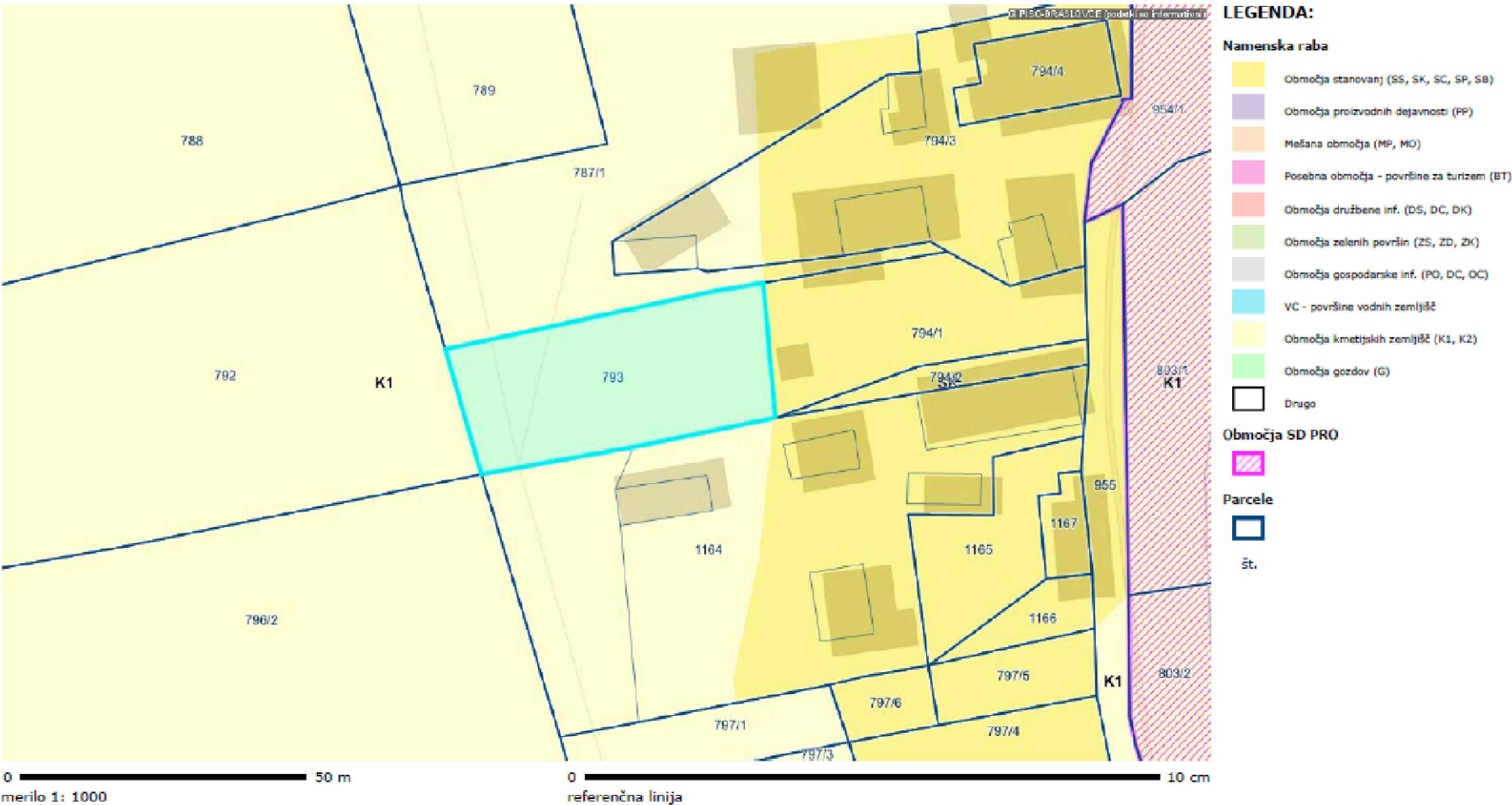


Prostorski plan (PRO) - SPREMEMBE IN DOPOLNITVE (PRO - US) > Namenska raba prostora

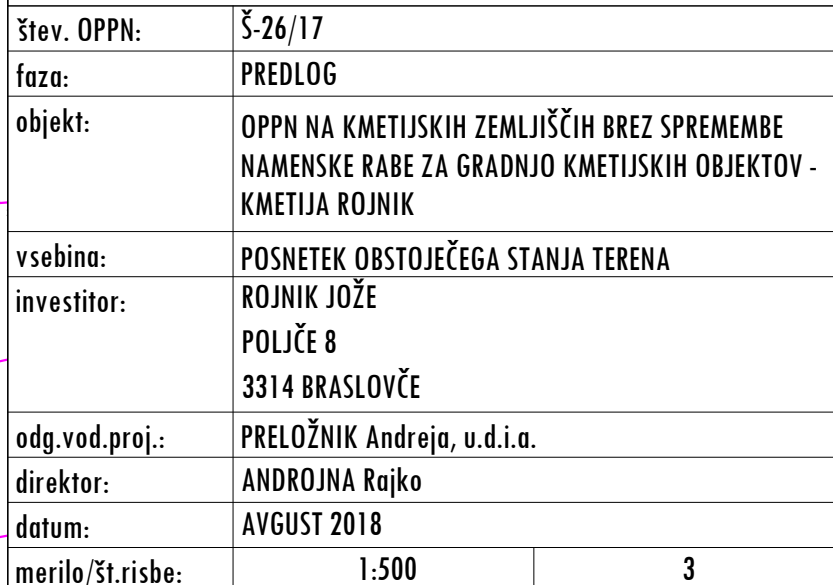



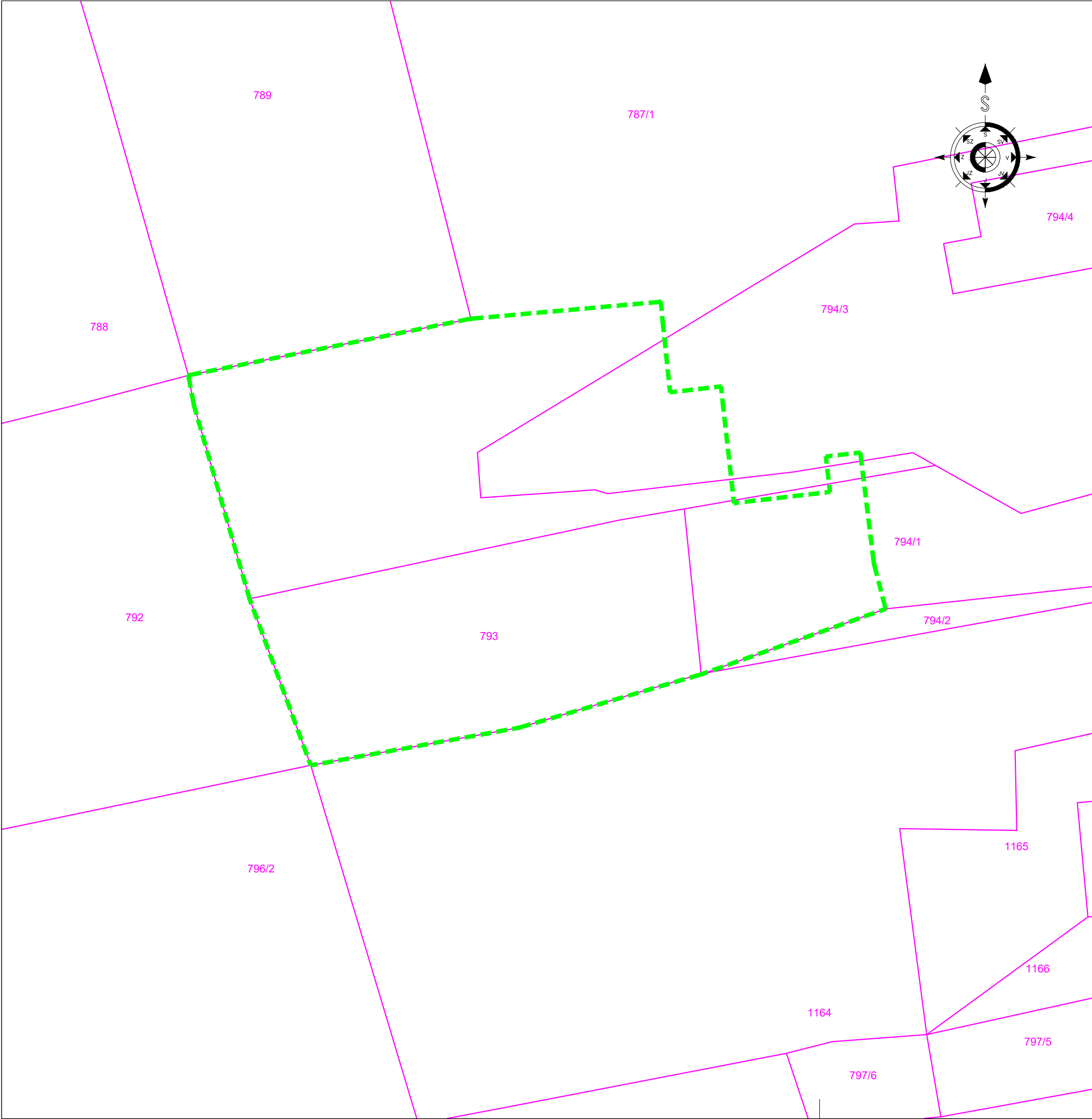
OZNAČENA PARCELA: katastrska občina: 988-SPODNJE GORČE, parcela: 793

<http://www.geoprostor.net/piso/>; čas izpisa: 25. oktober 2017 15:30:00; uporabnik: ar.projekt.sentjur@siol.net
Numerično merilo je veljavno, če znaša dolžina referenčne linije 10 cm. Grafično merilo je veljavno v vsakem primeru.
© PISO-OBČINA BRASLOVČE (za uradne informacije se obrnite na pristojne ustanove)



štev. OPPN:	Š-26/17
faza:	PREDLOG
objekt:	OPPN NA KMETIJSKIH ZEMLJIŠČIH BREZ SPREMEMBE NAMENSKE RABE ZA GRADNJO KMETIJSKIH OBJEKTOV - KMETIJA ROJNIK
vsebina:	IZEK IZ KARTOGRAFSKEGA DELA OBČINSKEGA PROSTORSKEGA NAČRTA
investitor:	ROJNIK JOŽE POLJČE 8 3314 BRASLOVČE
odg.vod.proj.:	PRELOŽNIK Andreja, u.d.i.a.
direktor:	ANDROJNA Rajko
datum:	AVGUST 2018
merilo/št.risbe:	/ 1





LEGENDA:

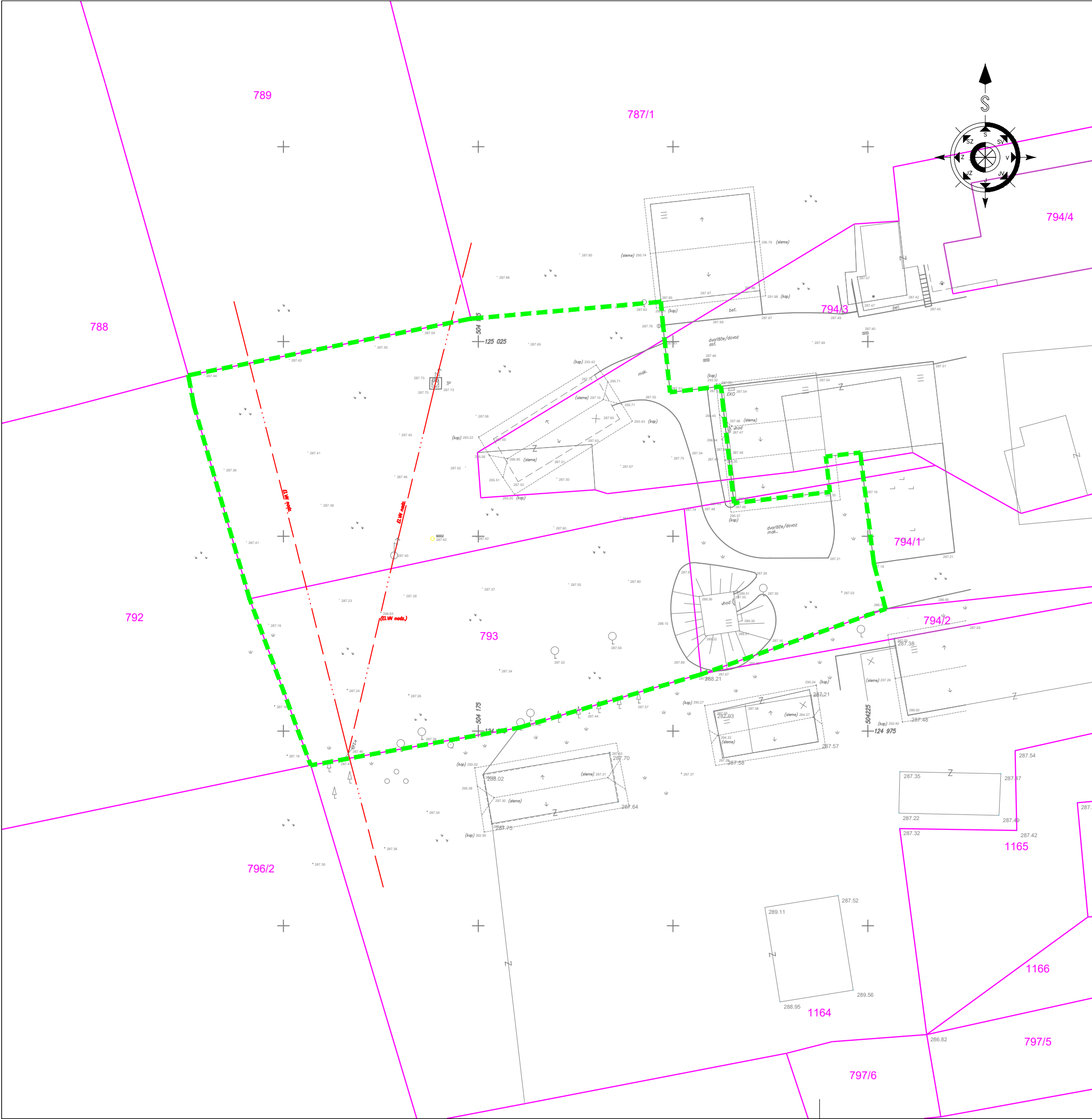
1354/1

DKN


MEJA OBMOČJA OPPN


parc. šte. 787/1, 794/3, 794/1, 793 k.o. Spodnje Gorče cca. 3500,00m2

<div><div><div>AIR</div><div>PROJEKT</div></div><div><div>Androjna Rajko s.p.</div><div>Planinska cesta 5, 8290 Sevnica</div><div>07/816 33 40</div></div></div>		
štev. OPPN:	Š-26/17	
faza:	PREDLOG	
objekt:	OPPN NA KMETIJSKIH ZEMLJIŠČIH BREZ SPREMEMBE NAMENSKE RABE ZA GRADNJO KMETIJSKIH OBJEKTOV - KMETIJA ROJNIK	
vsebina:	UREDITVENO OBMOČJE NA NAČRTU PARCELE	
investitor:	ROJNIK JOŽE POLJČE 8 3314 BRASLOVČE	
odg.vod.proj.:	PRELOŽNIK Andreja, u.d.i.a.	
direktor:	ANDROJNA Rajko	
datum:	AVGUST 2018	
merilo/št.risbe:	1:500	4



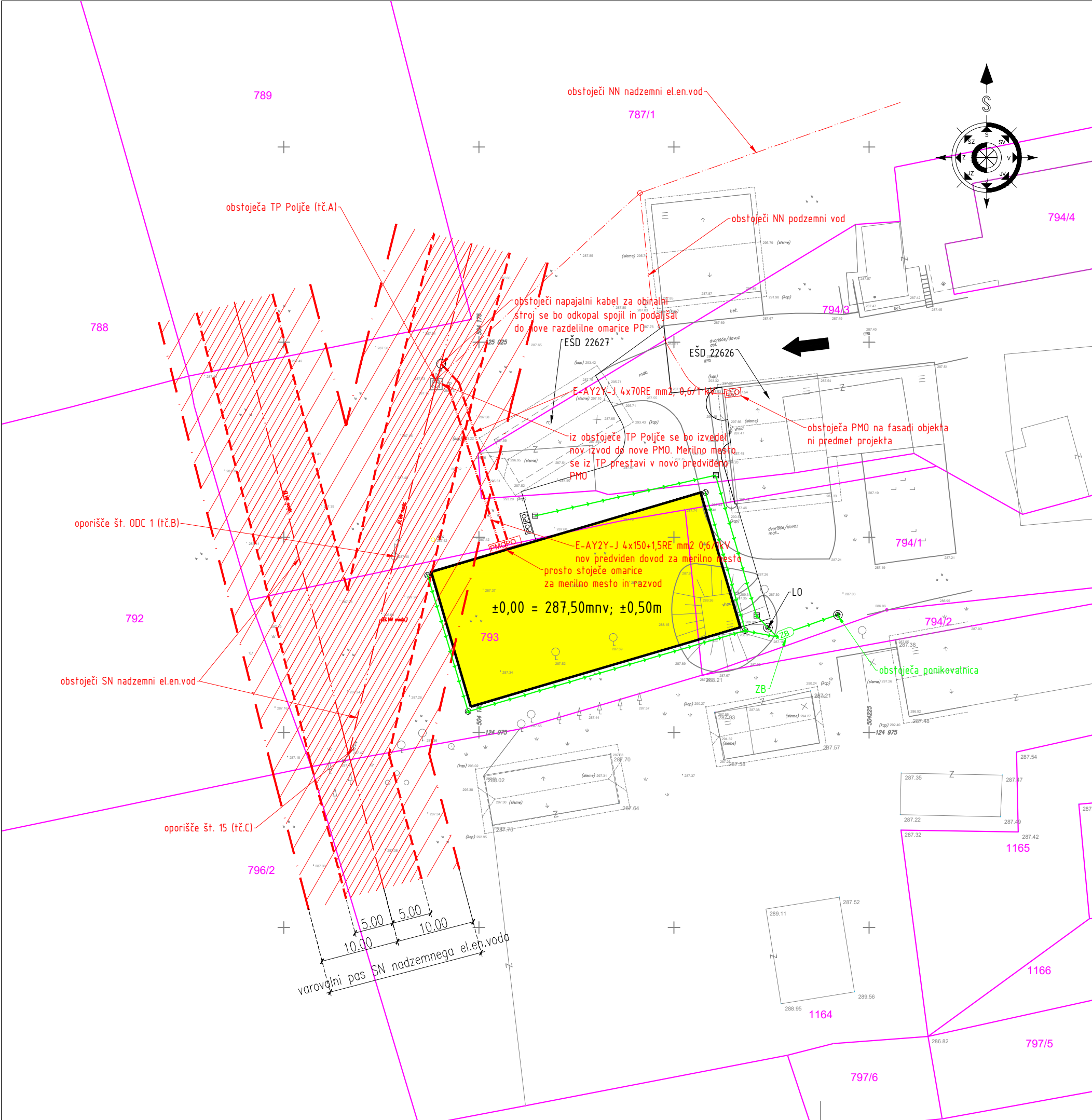
LEGENDA:

 1354/1 DKN

 MEJA OBMOČJA OPPN

parc. štev. 787/1, 794/3, 794/1, 793 k.o. Spodnje Gorče cca. 3500,00m²

<div><div><div>AIR</div><div>PROJEKT</div></div><div><div>Androjna Rajko s.p.</div><div>Planinska cesta 5, 8290 Sevnica</div><div>07/816 33 40</div></div></div>		
štev. OPPN:	Š-26/17	
faza:	PREDLOG	
objekt:	OPPN NA KMETIJSKIH ZEMLJIŠČIH BREZ SPREMEMBE NAMENSKE RABE ZA GRADNJO KMETIJSKIH OBJEKTOV - KMETIJA ROJNIK	
vsebina:	UREDITVENO OBMOČJE NA POSNETKU OBSTOJEČEGA STANJA TERENA	
investitor:	ROJNIK JOŽE POLJČE 8 3314 BRASLOVČE	
odg.vod.proj.:	PRELOŽNIK Andreja, u.d.i.a.	
direktor:	ANDROJNA Rajko	
datum:	AVGUST 2018	
merilo/št.risbe:	1:500	5



LEGENDA:

ELEKTRIKA:

- OBSTOJEČI VN VOD
- OBSTOJEČI NN VOD
- PREDVIDEN NN VOD
- OBSTOJEČA PMO OMARICA
- OBSTOJEČI DROG EL. OMREŽJA

ODPADKI:

- PREDVIDENA POSODA ZA ODPADKE

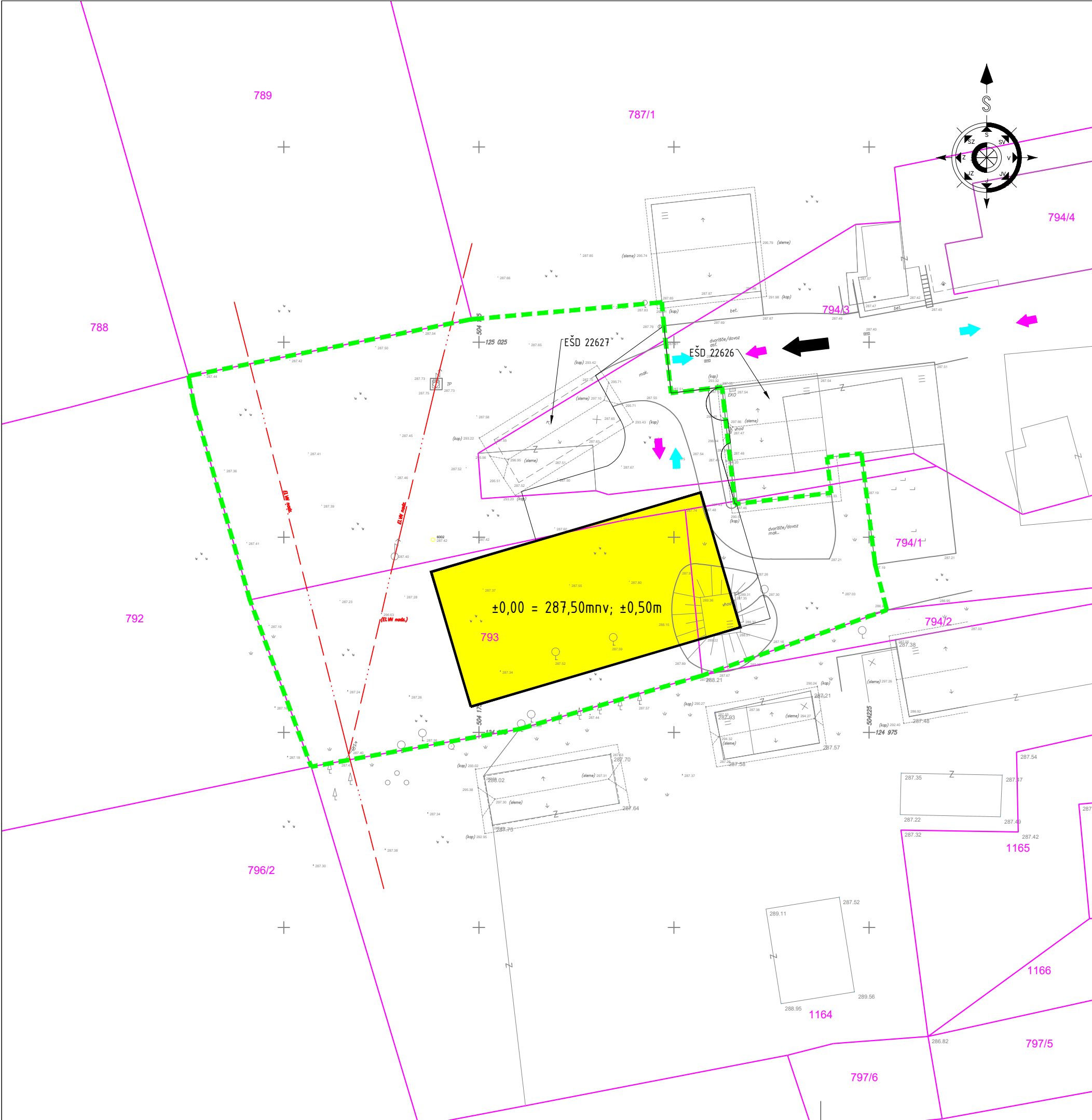
KANALIZACIJA:

- PREDVIDENA MET. KANALIZACIJA
- PEDVIDEN ZADRŽEVALNI BAZEN
- PREDVIDEN LOVILEC OLJ IN GORIVA
- PREDVIDENI JAŠKI KANALIZACIJE



Androjna Rajko s.p.
Planinska cesta 5, 8290 Sevnica
07/816 33 40

Štev. OPPN:	Š-26/17
	PREDLOG
Objekt:	OPPN NA KMETIJSKIH ZEMLJIŠČIH BREZ SPREMEMBE NAMENSKE RABE ZA GRADNJO KMETIJSKIH OBJEKTOV - KMETIJA ROJNIK
vsebina:	PRIKAZ PROMETNE, KOMUNALNE IN ENERGETSKE INFRASTRUKTURE
investitor:	ROJNIK JOŽE POLJČE 8 3314 BRASLOVČE
odg.vod.proj.:	PRELOŽNIK Andreja, u.d.i.a.
direktor:	ANDROJNA Rajko
datum:	AVGUST 2018
merilo/Št.risbe:	1:5007



LEGENDA:

1354/1

DKN

PREDVIDEN OBJEKT

DOVOZ

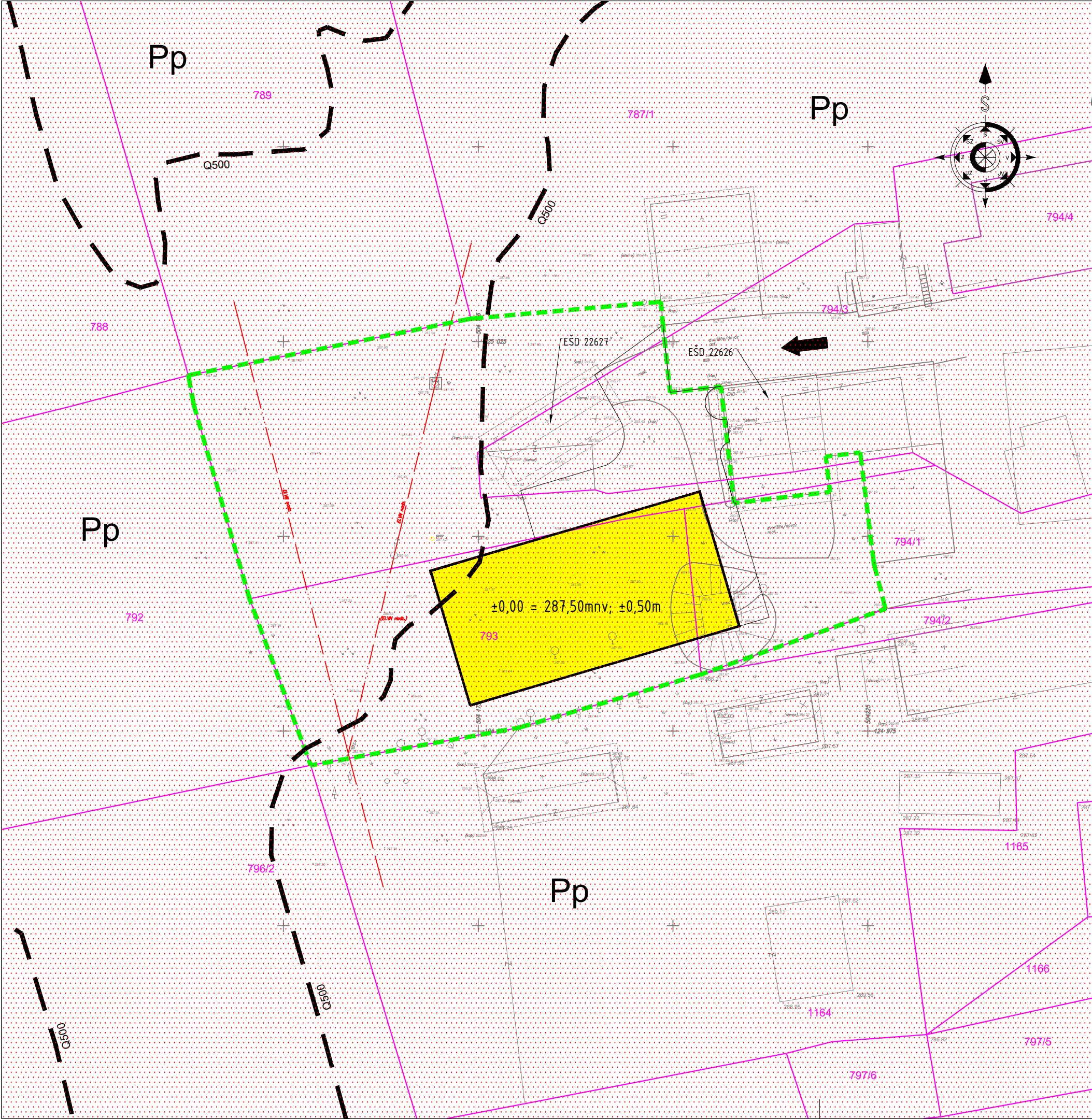
MEJA OBMOČJA OPPN

parc. štev. 787/1, 794/3, 794/1, 793 k.o. Spodnje Gorče cca. 3500,00m²

SMER INTERVENCIJE

SMER EVAKUACIJE

<div><div>AIR</div><div>PROJEKT</div></div> <div>Androjna Rajko s.p. Planinska cesta 5, 8290 Sevnica 07/816 33 40</div>		
štev. OPPN:	Š-26/17	
faza:	PREDLOG	
objekt:	OPPN NA KMETIJSKIH ZEMLJIŠČIH BREZ SPREMEMBE NAMENSKE RABE ZA GRADNJO KMETIJSKIH OBJEKTOV - KMETIJA ROJNIK	
vsebina:	PRIKAZ UREDITVE PRED NARAVNIMI IN DRUGIMI NESREČAMI	
investitor:	ROJNIK JOŽE POLJČE 8 3314 BRASLOVČE	
odg.vod.proj.:	PRELOŽNIK Andreja, u.d.i.a.	
direktor:	ANDROJNA Rajko	
datum:	AVGUST 2018	
merilo/št.risbe:	1:500	8



LEGENDA:

1354/1

DKN

PREDVIDEN OBJEKT

DOVOZ

MEJA OBMOČJA OPPN

parc. štev. 787/1, 794/3, 794/1, 793 k.o. Spodnje Gorče cca. 3500,00m2

POPLAVNA LINIJA Q500

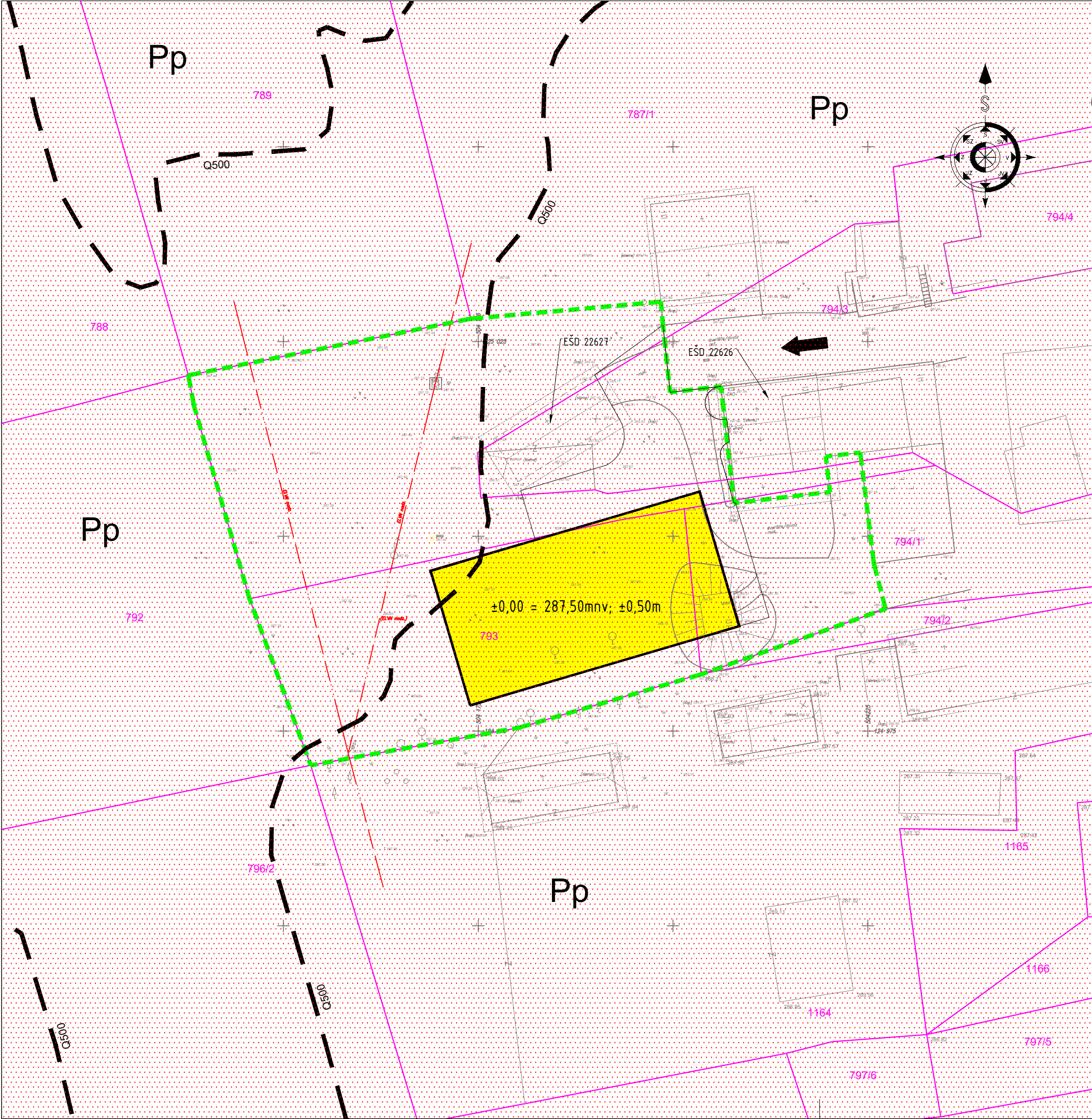
Pp

RAZRED PREOSTALE POPLAVNE NEVARNOSTI

Androjna Rajko s.p.
Planinska cesta 5, 8290 Sevnica
07/816 33 40

PROJEKT

štev. OPPN:	Š-26/17
faza:	PREDLOG
objekt:	OPPN NA KMETIJSKIH ZEMLJIŠČIH BREZ SPREMEMBE NAMENSKE RABE ZA GRADNJO KMETIJSKIH OBJEKTOV - KMETIJA ROJNIK
vsebina:	KARTA RAZREDOV POPLAVNE NEVARNOSTI IN GLOBIN (OBSTOJEČE STANJE)
investitor:	ROJNIK JOŽE POLJČE 8 3314 BRASLOVČE
odg.vod.proj.:	PRELOŽNIK Andreja, u.d.i.a.
direktor:	ANDROJNA Rajko
datum:	AVGUST 2018
merilo/št.risbe:	1:5009



LEGENDA:

1354/1

PREDVIDEN OBJEKT

DOVOZ

MEJA OBMOČJA OPPN

POPLAVNA LINIJA Q500

Pp

DKN

parc. štev. 787/1, 794/3, 794/1, 793 k.o. Spodnje Gorče cca. 3500,00m2

POPLAVNA LINIJA Q500

RAZRED PREOSTALE POPLAVNE NEVARNOSTI

AIR

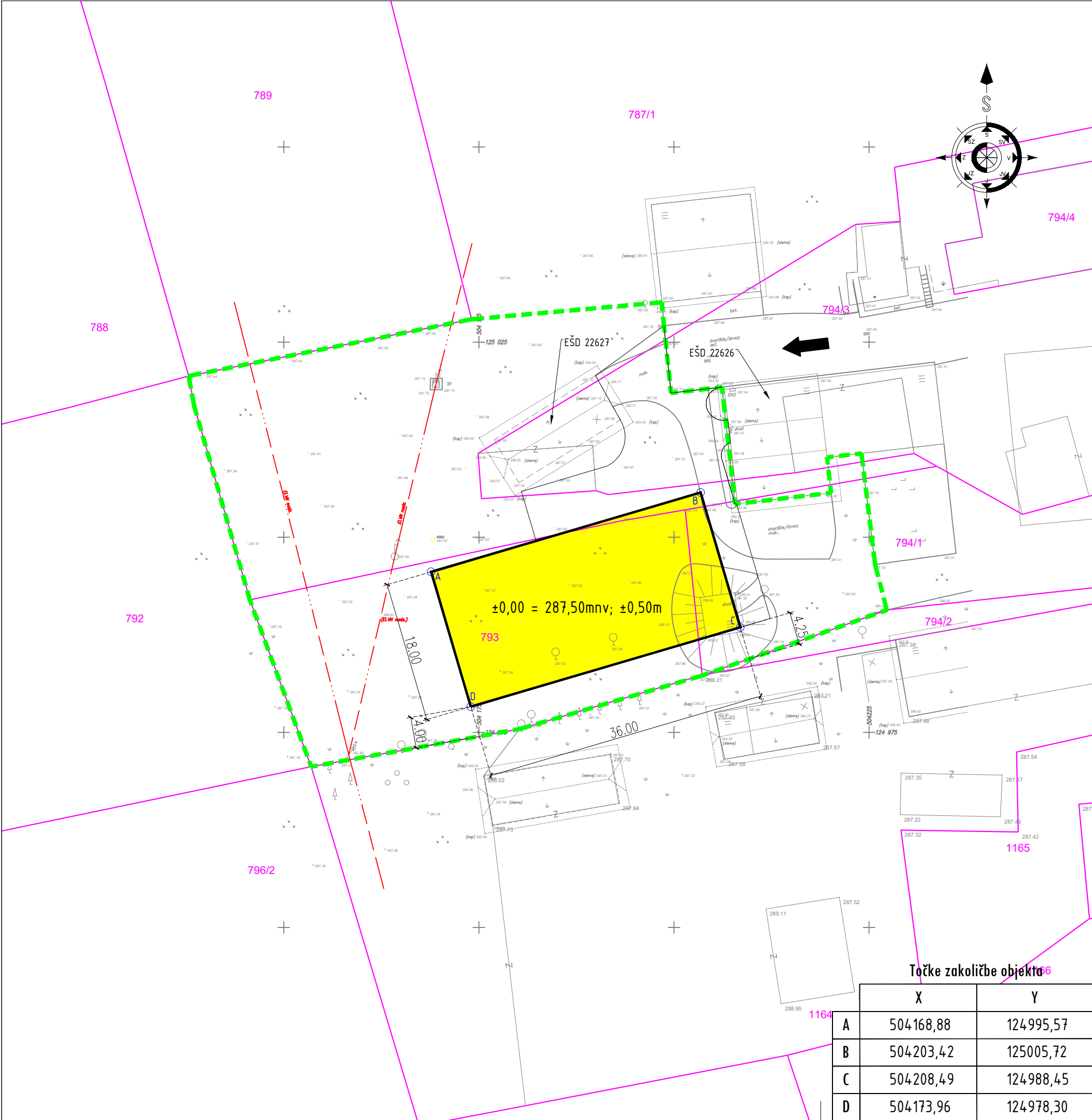
PROJEKT

Androjna Rajko s.p.

Planinska cesta 5, 8290 Sevnica

07/816 33 40

štev. OPPN:	Š-26/17
faza:	PREDLOG
objekt:	OPPN NA KMETIJSKIH ZEMLJIŠČIH BREZ SPREMEMBE NAMENSKE RABE ZA GRADNJO KMETIJSKIH OBJEKTOV - KMETIJA ROJNIK
vsebina:	KARTA RAZREDOV POPLAVNE NEVARNOSTI IN GLOBIN (PREDVIDENO STANJE)
investitor:	ROJNIK JOŽE POLJČE 8 3314 BRASLOVČE
odg.vod.proj.:	PRELOŽNIK Andreja, u.d.i.a.
direktor:	ANDROJNA Rajko
datum:	AVGUST 2018
merilo/št.risbe:	1:50010



LEGENDA:

- 1354/1 DKN
- PREDVIDEN OBJEKT
- DOVOZ
- MEJA OBMOČJA OPPN

parc. štev. 787/1, 794/3, 794/1, 793 k.o. Spodnje Gorče cca. 3500,00m²



Androjna Rajko s.p.
Planinska cesta 5, 8290 Sevnica
07/816 33 40

štev. OPPN:	Š-26/17	
faza:	PREDLOG	
objekt:	OPPN NA KMETIJSKIH ZEMLJIŠČIH BREZ SPREMEMBE NAMENSKE RABE ZA GRADNJO KMETIJSKIH OBJEKTOV - KMETIJA ROJNIK	
vsebina:	GEODETSKO KOLIČBENA SITUACIJA	
investitor:	ROJNIK JOŽE POLJČE 8 3314 BRASLOVČE	
odg.vod.proj.:	PRELOŽNIK Andreja, u.d.i.a.	
direktor:	ANDROJNA Rajko	
datum:	AVGUST 2018	
merilo/št.risbe:	1:500	11