

LEGENDA:

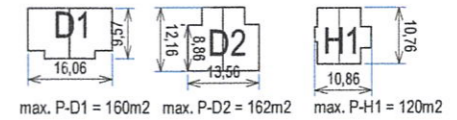
- poligonska toc.zna
- električni drog nizke napetosti
- propust
- električna omarica
- kanalizacijski jašek
- betonski mejnik
- značilno listnato drevo
- vodnjak
- jašek vodovodni
- stanovanjska stavba
- lesena gospodarska stavba, garaža, baraka
- zidana gospodarska stavba, garaža
- poslovna stavba
- travnik
- manjša njiva (vrt)
- robnik
- brezina
- oporni zid
- ograja_zicna
- ele_n.napetost
- telefon
- vodovod
- nadstrešek

SPREMEMBE IN DOPOLNITVE ODLOKA O OBČINSKEM PODROBNEM PROSTORSKEM NAČRTU ZA DEL OBMOČJA POSLOVNO STANOVANJSKE CONE V FRAMU (k.o. Morje) - MUV, 20/2010

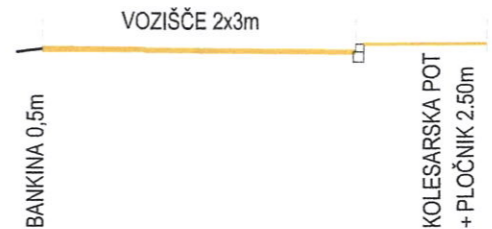
ZAZIDALNA IN PROMETNA SITUACIJA Z ZNAČILNIM PREREZOM
M=1:1000

LEGENDA:

- MEJA OBMOČJA OBRAVNAVE
- CESTA 9 "A" in "E" (2.5+6+0.5)
- CESTA 6 (0.5+5+0.5)
- pločnik + kolesarska steza 2.5m
- GRADBENA MEJA (FZ=0.5 za EP)
- 37.1 ZAPOREDNA OZNAKA HIŠE/PARCELE
- ZELENICE OB ZGRABAH (DZP=0,25 za EP)
- ZELENA POVRŠINA ZA REKREACIJO
- DREVESNA ZASADITEV
- OBMOČJE ZA PARKIRIŠČE, NADSTREŠNICO/GARAŽO, SMETI
- OBRAČANJE OSEBNIH VOZIL OB CESTI "E" IN "A" ZAGOTOVITI NA PARCELI
- DOSTOP, DOVOZ
- PREDLAGANI TIPI STANOVANJSKIH ZGRADB



PREČNI PROFIL CESTE A in E šir. 9m M 1:100

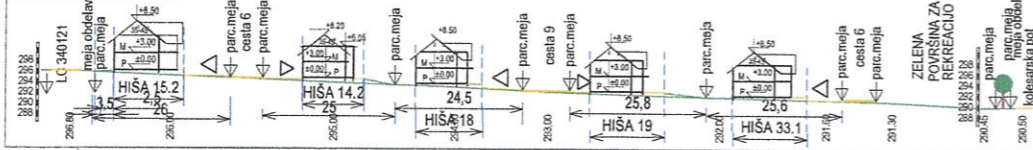


PREČNI PROFIL CEST šir. 6m



OPOMBA:
CESTNI PRIKLJUČEK NA RII 430 v km 5,6+35,50 JE POVZET PO PROJEKTU št. 91, NAČRT št. 91-C, izdelal 2018 AMV PLAN, projektiranje in svetovanje Maribor

ZNAČILNI PREREZ



NAROČNIK GRADBENIŠTVO REPNIK d.o.o. Morska cesta 118A, 2313 Fram		OBJEKT SID OPPN ZA DEL OBMOČJA PSC V TRAMU k.o. Morje (MUV, št. 20/2010)	
IZVAJALEC IBIS d.o.o., inženiring biro, investicijsko svetovanje Trg Alfonza Šarha 1, 2310 Slov. Bistrica Tel.: 02 80 50 450, e-mail: ibis@siol.com		NASLOV RISBE ZAZIDALNA IN PROMETNA SIT. Z ZNAČILNIM PREREZOM	
Faza projekta OPPN občinski podrobni prostorski načrt			
ŠT. NAČRTA	DATUM	ID št. PLA	MERILO
18/2018-SID OPPN	december 2019	1113	1: 1000
ŠT. RISBE			
6			