



MESTNA OBČINA MARIBOR
ŽUPAN

Ulica heroja Staneta 1, SI-2000 Maribor
T: +386.2.2201 000, E: mestna.obcina@maribor.si
S: http://www.maribor.si
Davčna številka: SI12709590, Matična številka: 5883369

Številka: 0070-12/2023-1

Datum: 12. 5. 2023



GMS - 076

MESTNI SVET
MESTNE OBČINE MARIBOR

**ZADEVA: PREDLOG ZA OBRAVNAVO NA 6. REDNI SEJI MESTNEGA SVETA
MESTNE OBČINE MARIBOR**

NASLOV GRADIVA: **Odlok o spremembah in dopolnitvah Odloka o kategorizaciji občinskih cest v Mestni občini Maribor**

GRADIVO PRIPRAVIL: URAD ZA KOMUNALO, PROMET IN PROSTOR
Sektor za komunalno in promet

GRADIVO PREDLAGA: Aleksander Saša Arsenovič, župan

POROČEVALEC: Andraž Mlaker, Strokovni sodelavec VII/2-II

PREDLOG SKLEPA: **Mestni svet Mestne občine Maribor sprejme Odlok o kategorizaciji občinskih cest v Mestni občini Maribor po skrajšanem postopku**

Aleksander Saša Arsenovič
Župan





MESTNA OBČINA MARIBOR
MESTNA UPRAVA
URAD ZA KOMUNALO, PROMET IN PROSTOR
Sektor za komunalno in promet

Številka: 0070-12/2023-1

Datum: 12. 5. 2023



PODPISNI LIST
PREDLOGA ZA OBRAVNAVO NA 6. REDNI SEJI MESTNEGA SVETA
MESTNE OBČINE MARIBOR

Naslov gradiva:	Odlok o spremembah in dopolnitvah Odloka o kategorizaciji občinskih cest v Mestni občini Maribor
Priloge gradiva (navedba morebitnih prilog):	- obrazložitev - predlog odloka - člani, ki se spreminjajo

Pregledali in parafirali:

Podpisniki	Ime in priimek podpisnika	Pristojen organ	Datum	Podpis tistega, ki podpiše oz. parafira
Gradivo pripravil-a:	Andraž Mlaker, Strokovni sodelavec VII/2-II	SKP	10.5.2023	
Gradivo pregledal-a vodja organa in morebitni vodja NOE:	Suzana Fras Vodja urada	UKPP	12.5.2023	
Gradivo usklajeno s pristojnimi organi (če je gradivo pripravljeno izven MOM):				
Dodatni pregled na predlog pripravljavca				
Dokument parafiral podžupan: <small>(obkrožite tistega, ki je odgovoren za vaše področje)</small>	Dr. Samo Peter Medved	Kabinet župana	12.5.2023	
Gradivo prejela služba MS v fizični in elektronski obliki	Rosana Klančnik	Služba za delovanje mestnega sveta	12.5.2023	
Gradivo pregledal direktor MU	Srečko Đurov	Kabinet župana	12.5.2023	

OBRAZLOŽITEV PREDLOGA ODLOKA

Odlok o spremembah in dopolnitvah Odloka o kategorizaciji občinskih cest v Mestni občini Maribor

Mestna občina Maribor spreminja Odlok o kategorizaciji občinskih cest v Mestni občini Maribor. Kategorizacija občinskih cest prikazuje dejansko rabo javnih cest na območju občine, ki se s potrebami in skladno z razvojem občine spreminja. Občina je pripravila spremembo odloka, ker je želela evidentirati spremembe na občinskem cestnem omrežju, ki so nastale po letu 2022.

Pravna podlaga:


- Zakon o cestah (Uradni list RS, št. 132/22)
- Uredba o merilih za kategorizacijo javnih cest (Ur. l. RS, št. 49/97, 113/09, 109/10- ZCes-1)
- Statut Mestne občine Maribor (Medobčinski uradni vestnik, št. 10/11, 8/14, 12/19)

Veljavni odlok:

- Odlok o kategorizaciji občinskih cest v Mestni občini Maribor (Medobčinski uradni vestnik, št. 35/20, 6/21, 12/21, 2/22).

Nova kategorizacija občinskih cest

Kategorizirale so se nove ceste, ki v naravi predstavljajo javni interes in se uporabljajo za javni promet. Ceste potekajo čez zemljišča, ko si v lasti Mestne občine Maribor, imajo zaznambo javnega dobra, imajo lastniki zemljišč sklenjene služnostne pogodbe o vzdrževanju ter upravljanju cest v korist Mestne občine Maribor, ali so postopki sklenitve služnosti v teku.


ODSEK	POTEK ODSEKA	DOLŽINA	GRAFIČNI PRIKAZ
LK 245961	Ulica Ruperta Pivca - Ulica Zore Janžekovič	240	


ODSEK	POTEK ODSEKA	DOLŽINA	GRAFIČNI PRIKAZ
LK 248972	Zvezna ulica - Lackova cesta	90	
JP 748651	Šarhova - Studenška	245	

Spremembe pri obstoječi kategorizaciji občinskih cest


Ostale spremembe so posledica širitve poselitve, popravkov zatečenega stanja v naravi (napačni zarisi pri prejšnjih kategorizacijah), spremembo prometnega režima na cestah, deviacije obstoječih cest, ipd.


a) Podaljšanje kategorizacije ceste

ODSEK	ZAČETE K ODSEKA	POTEK ODSEKA	KONEC ODSEKA	DOLŽINA	OPOMBA
JP 744794	744791	Raški dol - Vrbanska	HŠ 32	368	podaljšanje kategorizacije ceste (+ 311 m)
					

ODSEK	ZAČETE K ODSEKA	POTEK ODSEKA	KONEC ODSEKA	DOLŽINA	OPOMBA
JP 745882	735881	Ob bregu - Strma ulica	243951	125	podaljšanje kategorizacije ceste (+ 70 m)
					

b) Krajšanje kategorizacije ceste

ODSEK	ZAČETE K ODSEKA	POTEK ODSEKA	KONEC ODSEKA	DOLŽINA	OPOMBA
JP 742152	247773	Lackova cesta do HŠ 133B - slepi del	HŠ 133B	39	krajšanje kategorizacije ceste (- 22 m)
					

ODSEK	ZAČETE K ODSEKA	POTEK ODSEKA	KONEC ODSEKA	DOLŽINA	OPOMBA
JP 742743	742742	Kamnica (Bresternica) - 3. del	HŠ 26	541	krajšanje kategorizacije ceste (- 150 m)
					

ODSEK	ZAČETE K ODSEKA	POTEK ODSEKA	KONEC ODSEKA	DOLŽINA	OPOMBA
JP 744761	744751	Krčevinska ulica do HŠ 107 - slepi del 1	HŠ 107	26	krajšanje kategorizacije ceste (- 51 m)



c) Popravki potekov odsekov

ODSEK	ZAČETE K ODSEKA	POTEK ODSEKA	KONEC ODSEKA	DOLŽINA	OPOMBA
LK 243162	242442	povezava v križišču Meljska cesta - Ul. h. Šaranoviča	242442	75	popravek poteka - podaljšanje po delu ukinjenega odseka LK 243161 (+ 25 m)

d) Popravek brez spremembe v poteku odseka

ODSEK	OPOMBA
LC 081011	uskaditev dolžine v MO Maribor z medobčinskim dogovorom z Občino Duplek (- 8 m)
LC 195021	uskaditev dolžine z medobčinskim dogovorom z Občino Kungota (0 m)
LC 203171	uskaditev dolžine z medobčinskim dogovorom z Občino Lenart (0 m)
JP 581221	uskaditev dolžine v MO Maribor z medobčinskim dogovorom z Občino Duplek (+ 84 m)
JP 744891	uskaditev dolžine z medobčinskim dogovorom z Občino Lenart (0 m)

e) Ukinitve kategorizacije cest

ODSEK	OPOMBA	GRAFIČNI PRIKAZ
LK 243161	Kategorizacija odseka se je na območju industrijske cone ukinila (- 376 m)	
JP 743085	Kategorizacija odseka se je na zasebnem zemljišču ukinila (- 42 m)	

ODSEK	OPOMBA	GRAFIČNI PRIKAZ
JP 748611	Kategorizacija odseka se je ukinila – avtobusno posatajališče (- 58 m)	

Skladno s spremembo odloka bodo skupne dolžine v občini sledeče:

KATEGORIJA	VELJAVNI ODLOK [m]	PREDLOG ODLOKA [m]	RAZLIKA DOLŽIN [m]
lokalne ceste - LC	59.784	59.776	-8
glavne mestne ceste - LG	22.463	22.463	0
zbirne mestne ceste - LZ	78.372	78.372	0
mestne ceste - LK	170.929	170.908	-21
javne poti - JP	254.976	255.372	396
javne poti za kolesarje - KJ	2.161	2.161	0
SKUPAJ	588.685	589.052	+ 367

Vse spremembe se bodo po potrditvi odloka na seji občinskega sveta ter objavi spremembe odloka v Medobčinskem uradnem vestniku vpisale v Banko cestnih podatkov, popravil vpis osi cest v ZK GJI ter vnesle spremembe v matično evidenco dejanske rabe cest.

Na podlagi določil Zakona o cestah (Uradni list RS, št. 109/10, 48/12, 36/14 - odl. US, 46/15 in 10/18) in 23. člena Statuta Mestne občine Maribor (Medobčinski uradni vestnik, št. 10/11, 8/14, 12/19) je Mestni svet Mestne občine Maribor na ___ seji, ki je ___. ___. 2023 sprejel

ODLOK o spremembah in dopolnitvah Odloka o kategorizaciji občinskih cest v Mestni občini Maribor

1. člen

V Odloku o kategorizaciji občinskih cest v Mestni občini Maribor (Medobčinski uradni vestnik, št. 35/20, 6/21, 12/21 in 2/22) se v 4. členu:

- spremenijo zapisi pod zaporednimi števkami 1, 4 in 5 tako, da se glasijo:

Zap. št.	Številka ceste	Številka odseka	Začetek odseka	Potek odseka	Konec odseka	Dolžina odseka v občini [m]	Namen uporabe	Preostala dolžina odseka v sosednji občini [m]
1	081010	081011	1292	meja občine Duplek do c. Malečnik - Metava	243501	1.515	V	1.409 - Duplek
4	195020	195021	1328	Rošpoh - del - Gaj nad Mariborom (od meje obč. Kungota)	242012	2.758	V	2.572 - Kungota
5	203170	203171	203161	Grušova (od meje občine Lenart)	081061	712	V	2.564 - Lenart

- v zadnji vrstici tabele številka »59.784 m« nadomesti s številko »59.776 m«.

2. člen

V 7. členu se:

- dodata nova zapisa pod zaporedni številki 245.1 in 487.1, ki se glasita:

Zap. št.	Številka ceste	Številka odseka	Začetek odseka	Potek odseka	Konec odseka	Dolžina odseka v občini [m]	Namen uporabe	Preostala dolžina odseka v sosednji občini [m]
245.1	244960	244961	244321	Ulica Ruperta Pivca - Ulica Zore Janžekovič	244321	240	V	
487.1	248970	248972	247971	Zvezna ulica - Lackova cesta	247773	90	V	

- spremeni zapis pod zaporedno številko 88 tako, da se glasi:

Zap. št.	Številka ceste	Številka odseka	Začetek odseka	Potek odseka	Konec odseka	Dolžina odseka v občini [m]	Namen uporabe	Preostala dolžina odseka v sosednji občini [m]
88	243160	243162	242442	povezava v križišču Meljska cesta - Ul. h. Šaranoviča	242442	75	V	

- briše zapis pod zaporedno številko 87,

- v zadnji vrstici tabele številka »170.929 m« nadomesti s številko »170.908 m«.

3. člen

V 8. členu se:

- doda nov zapis pod zaporedno številko 708.1, ki se glasi:

Zap. št.	Številka ceste	Številka odseka	Začetek odseka	Potek odseka	Konec odseka	Dolžina odseka v občini [m]	Namen uporabe	Preostala dolžina odseka v sosednji občini [m]
708.1	748650	748651	247842	Šarhova - Studenška	obračališče	245	V	

- spremenijo zapisi pod zaporednimi številkami 12, 81, 305, 314 in 358 tako, da se glasijo:

Zap. št.	Številka ceste	Številka odseka	Začetek odseka	Potek odseka	Konec odseka	Dolžina odseka v občini [m]	Namen uporabe	Preostala dolžina odseka v sosednji občini [m]
12	742150	742152	247773	Lackova cesta do HŠ 133B - slepi del	HŠ 133B	39	V	
81	742740	742743	742742	Kamnica (Bresternica) - 3. del	HŠ 26	541	V	
305	744760	744761	744751	Krčevinska ulica do HŠ 107 - slepi del 1	HŠ 107	26	V	
314	744790	744794	744791	Raški dol - Vrbanska	HŠ 32	368	V	
358	745880	745882	735881	Ob bregu - Strma ulica	243951	125	V	

- brišeta zapisa pod zaporednima številka 134 in 705,

- v zadnji vrstici tabele številka »254.976 m« nadomesti s številko »255.372 m«.

4. člen

H kategorizaciji občinskih cest, določenih s tem odlokom, je bilo v skladu z določbo 18. člena Uredbe o merilih za kategorizacijo javnih cest (Uradni list RS, št. 49/97, 113/09 in 109/10 - ZCes-1) pridobljeno pozitivno mnenje Direkcije Republike Slovenije za infrastrukturo št. _____ z dne __. __. 2023.

5. člen

Ta odlok začne veljati naslednji dan po objavi v Medobčinskem uradnem vestniku.

Številka:
Maribor, dne

Župan
Mestne občine Maribor
Aleksander Saša Arsenovič
Župan