MESTNA OBČINA KRANJ

Župan

Slovenski trg 1, 4000 Kranj
T: 04 2373 101 F: 04 2373 106
E: tajnistvo.zupana@kranj.si S: www.kranj.si

5.

Številka: 007-7/2019-5-402101
Datum: 5. 5. 2020

Zadeva: **Odlok o spremembah in dopolnitvah Odloka o kategorizaciji občinskih cest v Mestni občini Kranj – osnutek - predlog za skrajšani postopek**

I. UVOD

1. PRAVNI TEMELJ

Pravno podlago za sprejem predloga Odloka o spremembah in dopolnitvah Odloka o kategorizaciji občinskih cest v Mestni občini Kranj (Uradni list RS, št. 51/12, 86/16 in 22/19; v nadaljevanju: predlog Odloka) predstavljajo:

- 39. člen Zakona o cestah (Uradni list RS, št. Uradni list RS, št. 109/10, 48/12, 36/14 - odl. US, 46/15 in 10/18),
- 18. člen Uredbe o merilih za kategorizacijo javnih cest (Uradni list RS, št. 49/97, 113/09 in 109/10 – ZCes-1),
- 3. člen Pravilnika o načinu označevanja javnih cest in o evidencah o javnih cestah in objektih na njih (Uradni list RS, št. 49/97 in 2/04 in 109/10 – Zces-1),
- 8. člen Odloka o občinskih cestah v Mestni občini Kranj (Uradni list RS, št. 20/2000, 20/2006, 70/2007, 82/2012) in
- 22. člen Statuta Mestne občine Kranj (Uradni list RS, št. 37/2019 – UPB2; v nadaljevanju: Statut).

2. OCENA STANJA IN RAZLOGI TER CILJI ZA SPREJEM ODLOKA

Veljavni odlok je sprejel Mestni svet Mestne občine Kranj leta 2012 ter spremembe in dopolnitve odloka leta 2016 in leta 2019.

Razlogi za pripravo sprememb in dopolnitev Odloka o kategorizaciji občinskih cest v Mestni občini Kranj so predvsem:

- uskladitve poteka občinskih javnih cest v skladu z vzpostavitvijo evidence dejanske rabe zemljišč javne cestne in javne železniške infrastrukture na podlagi zakonskih obveznosti, ki jih imajo občine,
- uskladitev poteka občinskih javnih cest zaradi rekonstrukcij,
- novo kategorizirane ceste (na novo zgrajene ulice, rekonstrukcije cest, sodne poravnave),
- prekategorizacija iz lokalne ceste v javno pot,
- pobude občanov glede izbrisa oziroma sprememb obstoječih kategoriziranih občinskih cest,
- uskladitev stičnih točk z gozdnimi cestami, katerih upravljalec je Zavod za gozdove Slovenije,
- uskladitev dolžine ceste in stične točke z Občino Radovljica (uskladitveni obrazec).

Po letu 2019 je bilo na občinskem cestnem omrežju izvedenih več sprememb z namenom odprave določenih pomanjkljivosti pri obstoječem stanju, prav tako pa nekaterih kategoriziranih odsekov cest, ki so v zasebni lasti, lastniki niso hoteli prodati, zato želimo te dele izvzeti iz kategorizacije. Nastajali so tudi novi odseki cest, ki morajo imeti tudi ustrezno urejen status in bodo v sklopu teh sprememb in dopolnitev tudi kategorizirani.

Prejeli smo tudi nekaj pobud občanov, na podlagi katerih smo ugotovili, da je potek nekaterih trenutno kategoriziranih občinskih cest nesmiseln in jih je potrebno ustrezno skrajšati oziroma izbrisati. Obrazložitve sprememb na občinskem cestnem omrežju so prikazane v nadaljevanju v poglavju št. 5.

S spremembo in dopolnitvijo Odloka o kategorizaciji občinskih cest se vzpostavlja cestno omrežje v takšni meri in obsegu, da bo kar najbolje služilo prebivalcem Mestne občine Kranj.

V nadaljevanju podajamo še en razlog za sprejem odloka. Po Zakonu množičnem vrednotenju nepremičnin-ZMVN-1 (uradni list RS, št. 77/17, 33/19 in 66/19) bo s 1. 4. 2020 vzpostavljena nova nepremičninska evidenca (evidenca vrednotenja) s podatki o vrednosti nepremičnin. V istem mesecu predvideva GURS posredovati lastnikom nepremičnin potrdila o izračunanih posplošenih vrednostih nepremičnin. Vrednost nepremičnin se izračuna na podlagi namenske rabe in v kolikor cesta še ne bo vpisana v gospodarsko javno infrastrukturi, bodo nepremičnine neustrezno ovrednotene.

3. POGLAVITNE REŠITVE

K 1. členu predloga odloka

V 1. členu predloga odloka se:

- izbriše lokalna ceste (LC) pod naslednjimi zaporednimi številkami:

Zap. št.	Cesta	Odsek	Začetek odseka	Opis	Konec odseka	Dolžina [m]	Preostala dolžina v sos. občini [m]
30.	183110	183111	C R2 410	Golnik-Letenice	C R2 410	3.340	

Obrazložitev:

- pod zaporedno št. 30 se zaradi majhne pretočnosti vozil in zelo ozkega cestišča cesta JP 685683 (prej LC 183111, ki se briše) Golnik – Letenice prekategorizira iz lokalne ceste v javno pot..

- spremeni kategorizacija lokalne ceste (LC):

Zap. št.	Cesta	Odsek	Začetek odseka	Opis	Konec odseka	Dolžina [m]	Preostala dolžina v sos. občini [m]
18.	183230	183231	C R2 410	Mlaka-Tenetiše	C R2 410	2.340	
27.	348090	348091	C R3 636	Češnjiški most-Njivice	C 183020	1.220	

Obrazložitev:

- pod zaporedno št. 18 se izvede popravek poteka ceste na osnovi vzpostavljene dejanske rabe,
- pod zaporedno št. 27 se izvede popravek poteka ceste na osnovi vzpostavljene dejanske rabe in uskladitev nove stične točke z gozdno cesto.

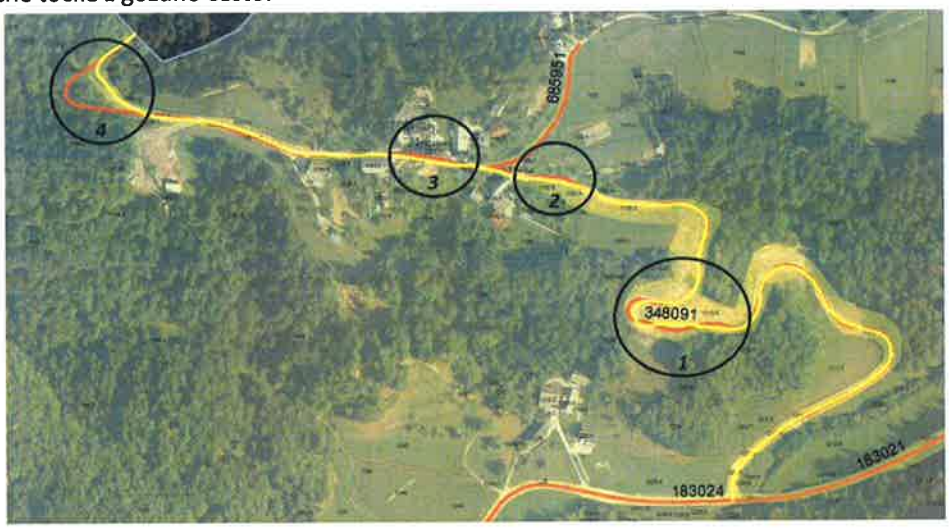

Skupna dolžina lokalnih cest (LC) v Mestni občini Kranj zato znaša 80.039 m (80,039 km).

K 2. členu predloga odloka

V 2. členu predloga odloka se:

- doda zbirno mestno cesto (LZ):

Zap. št.	Cesta	Odsek	Začetek odseka	Opis	Konec odseka	Dolžina [m]	Preostala dolžina v sos. občini [m]
13.	183580	183583	C R1 210	Cesta Rudija Šeliga I	C 183583	330	
14.	183580	183584	C 183583	Cesta Rudija Šeliga II	C 183581	135	

Obrazložitev:

- na zaporedni št. 13 in 14 se na novo kategorizirata zbirni mestni cesti LZ 183583 in LZ 183584 na podlagi sodne poravnave Okrožnega sodišča v Mariboru, sklep št. 434/2016 z dne 12. 10. 2016 in predloga za vpis lastnine občine zadeva Dn 12700/2017 (ID postopka 1850009) z dne 18. 1. 2017.

- spremeni kategorizacija naslednjih zbirnih mestnih cest (LZ):

Zap. št.	Cesta	Odsek	Začetek odseka	Opis	Konec odseka	Dolžina [m]	Preostala dolžina v sos. občini [m]
20.	183730	183731	C R1 211	Ljubljanska c.-Orehek	C 251040	745	

Obrazložitev:

- pod zaporedno št. 20 se izvede popravek poteka ceste zaradi rekonstrukcije križišča z regionalno cesto R1 211.



Popravek (levo) in staro stanje (desno)

Skupna dolžina zbirnih mestnih cest (LZ) v Mestni občini Kranj znaša 22.263 m (22,263 km).

K 3. členu predloga odloka

V 3. členu predloga odloka se:

- doda mestno in krajevno cesto (LK):

Zap. št.	Cesta	Odsek	Začetek odseka	Opis	Konec odseka	Dolžina [m]	Preostala dolžina v sos. občini [m]
6.	186070	186071	C 186061	Luznarjeva ul.-Žanova ul.	C 186031	74	

Obrazložitev:

- na zaporedni št. 6 se na novo kategorizira zbirna mestna ali krajevna cesta LK 186071 zaradi spremenjenega poteka ceste LK 186061 (rekonstrukcija).

- spremeni kategorizacija naslednjih mestnih in krajevnih cest (LK):

Zap. št.	Cesta	Odsek	Začetek odseka	Opis	Konec odseka	Dolžina [m]	Preostala dolžina v sos. občini [m]
5.	186060	186061	C 183402	Reševa-Tomažičeva-Reševa	Z HŠ 34	385	

Obrazložitev:

- pod zaporedno št. 5 se izvede popravek osi LK 186061 zaradi spremembe poteka ceste (rekonstrukcija). Spremeni se usmerjenost cestišča (konec ceste na koncu slepe ulice).
-

Nov potek (levo) in staro stanje (desno)

Skupna dolžina mestnih in krajevnih cest (LK) v Mestni občini Kranj znaša 16.944 m (16,944 km).

K 4. členu predloga odloka

V 4. členu predloga odloka se:

- doda javna pot (JP):

Zap. št.	Cesta	Odsek	Začetek odseka	Opis	Konec odseka	Dolžina [m]	Preostala dolžina v sos. občini [m]
73.	683630	683633	C 183101	Tenetiše IX	Z HŠ 80a	76	
103.	683890	683891	C 326021	Bobovek-Vile Brdo II	Z HŠ 20	290	
297.	685680	685683	C R2 410	Golnik-Letenice	C R2 410	3340	

389.	686140	686148	O 686145	Križnarjeva pot III	Z HŠ 40	134
390.	686140	686149	O 686148	Križnarjeva pot IV	Z HŠ 24	86
489.	686550	686553	C R1 210	Cesta Rudija Šeliga IV	C 183583	378
700.	688090	688092	O 688091	Škof. c. 90-Ješetova ul. 2	C183011	120

Obrazložitev:

- na zaporedni št. 73 se na novo kategorizira JP 683633 v naselju Tenetiše,

- na zaporedni št. 103 se na novo kategorizira cesta JP 683891 zaradi spremenjenega poteka (nova ulica), kjer se cesta JP 683861 krajša,

Nov potek (levo) in staro stanje (desno)

- na zaporedni št. 297 se zaradi majhne pretočnosti vozil in zelo ozkega cestišča izvede prekategorizacija ceste JP 685683 (prej LC 183111) Golnik – Letenice iz lokalne ceste v javno pot,

- na zaporedni št. 389 se na novo kategorizira cesta JP 686148 na parcelni št. 156/40, 156/39 in deloma 1249 ter 156/45, vse k. o. Stražišče, ki je v lasti Mestne občine Kranj,

- na zaporedni št. 390 se na novo kategorizira cesta JP 686149 na parcelnih št. 156/44 in deloma 1249, vse k. o. Stražišče, ki je v lasti Mestne občine Kranj,

- na zaporedni št. 489 se na novo kategorizira javna pot JP 686553 na podlagi sodne poravnave Okrožnega sodišča v Mariboru, sklep št. 434/2016 z dne 12. 10. 2016 in predloga za vpis lastnine občine zadeva Dn 12700/2017 (ID postopka 1850009) z dne 18. 1. 2017,

- na zaporedni št. 700 se na novo kategorizira cesta JP 688092 na parcelni št. 3136/1, k. o Stražišče, ki je v lasti Mestne občine Kranj.

- spremeni kategorizacija naslednjih javnih poti (JP):

Zap. št.	Cesta	Odsek	Začetek odseka	Opis	Konec odseka	Dolžina [m]	Preostala d. v sos. občini [m]
98.	683840	683841	C 183140	Srakovlje-Štrbenc-Hribar	Z HŠ 5	791	
100.	683860	683861	C 183080	Bobovek-Vile Brdo I	O 683891	30	
230.	685080	685081	C 183010	Javornik-Jošt	Z cerkev	1.537	
271.	685450	685451	O 685921	Zg. Besnica-Klinar	Z HŠ 101	445	
284.	685590	685591	C 183020	Nemilje-Podblica-stara cesta	C 183020	1.837	
329.	685980	685981	C 186350	Pot na Jošta-Ješetova ul.	C 183760	573	
372.	686120	686121	C R2 412	Savski log-Zimsko kop. I	Z HŠ 25a	164	
444.	686290	686293	O 686292	Tomšičeva ul.-Glavni trg	O 686291	573	
598.	687560	687561	O 683441	Babni vrt III	Z HŠ 5	210	
685.	688040	688041	O 685981	Pot na Šmarjetno-mimo kapele	Z razcep	654	

687.	688050	688051	O 685981	Pot v Torklo	Z HŠ 6	414
699.	688090	688091	C 183440	Škofjeloška c. 92	Z HŠ 92	142

Obrazložitev:

- pod zaporedno št. 98, 230, 271, 284, 444 in 598 se izvede popravek poteka osi na osnovi vzpostavljenega elaborata dejanske rabe,
- pod zaporedno št. 100 se izvede krajšanje dela ceste JP 683861 zaradi rekonstrukcije in novo zgrajene ceste JP 683891,

- pod zaporedno št. 329 se izvede sprememba poteka in rekonstrukcija dela ceste JP 685981,

Nov potek (levo) in staro stanje (desno)

- pod zaporedno št. 372 se izvede krajšanje konca odseka JP 686121 na parcelni št. 444/29 in 444/18, ki je privatno zemljišče,



Nov potek (levo) in staro stanje (desno)

- pod zaporedno št. 685 se spremeni potek ceste in rekonstrukcija dela ceste JP 688041,

- pod zaporedno št. 687 se spremeni potek ceste in rekonstrukcija dela ceste JP 688051,

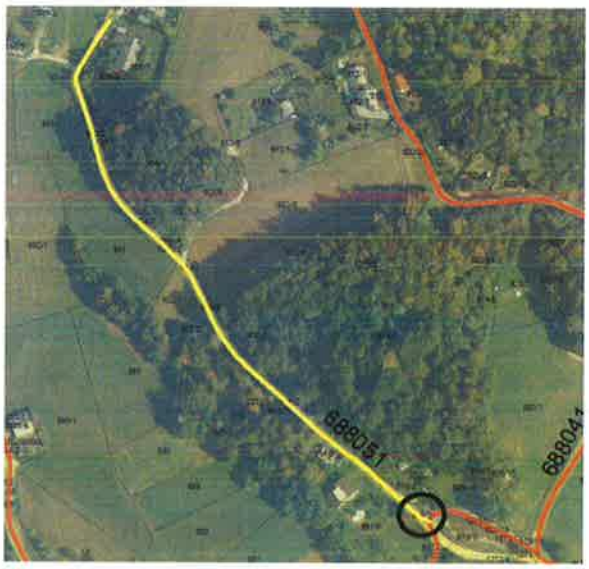

- pod zaporedno št. 699 se izvede popravek poteka ceste JP 688091 zaradi nove ceste JP 688092, ki se priključuje nanjo.

Skupna dolžina javnih poti (JP) v Mestni občini Kranj znaša 203.090 m (203,090 km).

K 5. členu predloga odloka

V 5. členu predloga odloka se doda pozitivnomnennje,, št. 37162-3/2020-35 (507) z dne 24. 2. 2020 in št. 37162-3/2020-52 (507) z dne 5. 3. 2020«, ki smo ga za zgoraj omenjene spremembe in dopolnitve pridobili od Ministrstva za infrastrukturo, Direkcije RS za infrastrukturo, Sektorja za evidence o cestah, informatiko in arhiv.

Dodatno:

Spodnja tabela prikazuje spremembo dolžin po kategorijah občinskih cest med veljavnim Odlokom o kategorizaciji občinskih cest v Mestni občini Kranj ter predlaganim Odlokom o spremembah in dopolnitvah Odloka o kategorizaciji občinskih cest v Mestni občini Kranj.

KATEGORIJA	ODLOK 2019 [m]	PREDLOG ODLOKA 2020 [m]	RAZLIKA [m]
Lokalna cesta - LC	83.446	80.039	-3.407
Zbirne mestne ceste - LZ	21.665	22.263	+598
Mestne in krajevne ceste - LK	16.879	16.944	+65
Javne poti - JP	198.995	203.090	+4.095
SKUPAJ:	**320.985**	**322.336**	**+1.351**

4. FINANČNE IN DRUGE POSLEDICE

Zaradi majhne razlike v dolžini občinskih cest med staro in novo kategorizacijo so finančne posledice pri vzdrževanju občinskih cest zanemarljive (pod 1%), hkrati pa ta predlog odloka tudi pozitivno vpliva na izračun primerne porabe za Mestno občino Kranj.

Upoštevajoč zgoraj navedeno Mestnemu svetu Mestne občine Kranj predlagamo, da po obravnavi gradiva sprejme naslednji

SKLEP

Sprejme se osnutek Odloka o spremembah in dopolnitvah Odloka o kategorizaciji občinskih cest v Mestni občini Kranj.

II. PREDLOG ZA SPREJEM ODLOKA PO SKRAJŠANEM POSTOPKU

Če k osnutku odloka ne bo pripomb, ki bi se nanašale na spremembe in dopolnitve njegovega besedila, predlagamo, da mestni svet v skladu s petim odstavkom 129. člena Poslovnika Mestnega sveta Mestne občine Kranj, po končani obravnavi osnutka akta preide na obravnavo in dokončno odločanje o predlogu akta še na isti seji.

Mestnemu svetu Mestne občine Kranj predlagamo, da sprejme naslednja sklepa:

SKLEPA:

1. **Odlok spremembah in dopolnitvah Odloka o kategorizaciji občinskih cest v Mestni občini Kranj se sprejme po skrajšanem postopku.**

2. **Sprejme se predlog Odloka o spremembah in dopolnitvah Odloka o kategorizaciji občinskih cest v Mestni občini Kranj.**

Pripravil:
Slavko Savić
Podsekretar

Mag . Marko Čehovin
Vodja Urada za gospodarstvo
in gospodarske javne službe

Matjaž Rakovec
župan Mestne občine Kranj

MESTNA OBČINA KRANJ
Župan

Priloge:
- Odlok o spremembah in dopolnitvah Odloka o kategorizaciji občinskih cest v Mestni občini Kranj –osnutek.
- Odlok o kategorizaciji občinskih cest v Mestni občini Kranj – z zaznambo sprememb,
- Mnenji DRSI k predlogu kategorizacije št. 37162-3/2020-35 (507) z dne 24. 2. 2020 in št. 37162-3/2020-52 (507) z dne 5. 3. 2020.

REPUBLIKA SLOVENIJA
MINISTRSTVO ZA INFRASTRUKTURO
DIREKCIJA REPUBLIKE SLOVENIJE ZA INFRASTRUKTURO
Sektor za evidence o cestah, informatiko in arhiv

Tržaška cesta 19, 1000 Ljubljana

T: 01 478 80 37
F: 01 478 80 38
E: gp.drsc@gov.si
www.dc.gov.si

MESTNA OBČINA KRANJ
g. Uroš Kavdik
Slovenski trg 1

4000 KRANJ

MESTNA OBČINA KRANJ
Prejeto 28-02-2020 1539/20
402/01

Številka: 37162-3/2020-35 (507)
Datum: 24.02.2020

Zadeva: Mnenje k predlogu kategorizacije občinskih cest v Mestni občini Kranj

Vloga z dne 30. 01. 2020

Vlogo glede spremembe kategorizacije občinskih cest v Mestni občini Kranj, z dne 30. 01. 2020, smo v skladu z določili Uredbe o merilih za kategorizacijo javnih cest (Ur.l. RS, št. 49/97, 113/09) pregledali. Na predlagane spremembe izdajamo NEGATIVNO MNENJE in pojasnjujemo sledeče:

Mnenje na predlog spremembe kategorizacije občinskih cest

NEUSTREZNO

1. Glede popravka poteka LC 183011 nimamo pripomb, imamo pa v našem arhivu mejni zapisnik z drugačno dolžino kot je navedena v predlogu odloka. Prosimo za dodatno obrazložitev oz. nov mejni zapisnik.
2. Kontrole dolžin med odlokom in digitalno osjo ni bilo možno izvesti. Prosimo vas, da posredujete predlog novega odloka tudi v doc ali xls obliki.

USTREZNO

3. Glede prekategorizacije LC 183111 v JP 685683 nimamo pripomb.
4. Glede popravka poteka LC 183231, LC 348091, LZ 183731, LK 186061, LK 186071, JP 683841, JP 685081, JP 685451, JP 685591, JP 685981, JP 686293, JP 687561, JP 687601, JP 688041, JP 688051 ter JP 688091 nimamo pripomb.
5. Glede nove kategorizacije LZ 183583, LZ 183584, JP 683633, JP 683891, JP 686148, JP 686149, JP 686553 ter JP 688092 nimamo pripomb.
6. Glede krajšanja JP 683861 ter JP 686121 nimamo pripomb.

052_Kranj_mnenje_NEGATIVNO

Mnenje na obstoječo kategorizacijo

Ustavno sodišče RS je večkrat obravnavalo Odloke o kategorizaciji občinskih cest, ki so posegali v zasebno lastnino. Primer več podobnih odločb je v Uradnem listu RS, št. 60/11, zato vam v nadaljevanju pojasnjujemo:

Glede kategorizacije obstoječih cest ugotavljamo, da izpolnjujejo merila za kategorizacijo javnih cest, vas pa pozivamo, da preverite lastništvo zemljišč, po katerih ceste potekajo. Če kategorizirane ceste potekajo po zasebnih zemljiščih, bi morala Občina skladno s 126. členom ZCes-1 pridobiti lastništvo na vseh obstoječih kategoriziranih cestah, v nasprotnem primeru je kategorizacija občinskih cest neskladna z določbami ZCes-1.

Zavedamo se, da je ureditev lastniških razmerij vseh kategoriziranih cest dolgotrajen proces (tako s finančnega kot izvedbenega vidika), zato pri obstoječi kategorizaciji cest tega ni mogoče izvesti takoj. Predlagamo vam, da pripravite elaborat stanja občinskih cest, ki bo vseboval ugotovite, katere ceste so lastniško še neurejene, ter da si pripravite terminski plan urejanja lastniških razmerij na vseh neurejenih kategoriziranih cestah ali delih cest. S tem se bodo na območju Občine pričele aktivnosti, ki bodo v prihodnjih letih vodile k ureditvi lastniških razmerij na občinskem cestnem omrežju, s tem pa bodo izpolnjena tudi določila ZCes-1, ki v 39. členu določa, da so občinske ceste v lasti občin.

S spoštovanjem,

REPUBLIKA SLOVENIJA MINISTRSTVO ZA INFRASTRUKTURO LJUBLJANA

Tone Švigelj, univ.dipl.org.
sekretar

V vednost:

- Axis d.o.o., Tehnološki park 19, 1000 Ljubljana (po elektronski pošti)

REPUBLIKA SLOVENIJA
MINISTRSTVO ZA INFRASTRUKTURO
DIREKCIJA REPUBLIKE SLOVENIJE ZA INFRASTRUKTURO
Sektor za evidence o cestah, informatiko in arhiv

Tržaška cesta 19, 1000 Ljubljana

T: 01 478 80 37
F: 01 478 80 38
E: gp.drsc@gov.si
www.dc.gov.si

MESTNA OBČINA KRANJ
g. Uroš Kavdik
Slovenski trg 1

4000 KRANJ

MESTNA OBČINA KRANJ
Prejeto 10 -03- 2020 1764/20
Sig. znak 402101 | Šifra zadeve | Vredn. | Priloge

Številka: 37162-3/2020-52 (507)
Datum: 05.03.2020

Zadeva: Mnenje k predlogu kategorizacije občinskih cest v Mestni občini Kranj

Vloga z dne 27. 02. 2020

Vlogo glede spremembe kategorizacije občinskih cest v Mestni občini Kranj, z dne 27. 02. 2020, smo v skladu z določili Uredbe o merilih za kategorizacijo javnih cest (Ur.l. RS, št. 49/97, 113/09) pregledali. Na predlagane spremembe izdajamo POZITIVNO MNENJE in pojasnjujemo sledeče:

Dopolnitev mnenja št. 37162-3/2020-35(507) z dne 24.2.2020

1. Glede uskladitve LC 183011 nimamo pripomb.

Mnenje na obstoječo kategorizacijo

Ustavno sodišče RS je večkrat obravnavalo Odloke o kategorizaciji občinskih cest, ki so posegali v zasebno lastnino. Primer več podobnih odločb je v Uradnem listu RS, št. 60/11, zato vam v nadaljevanju pojasnjujemo:

Glede kategorizacije obstoječih cest ugotavljamo, da izpolnjujejo merila za kategorizacijo javnih cest, vas pa pozivamo, da preverite lastništvo zemljišč, po katerih ceste potekajo. Če kategorizirane ceste potekajo po zasebnih zemljiščih, bi morala Občina skladno s 126. členom ZCes-1 pridobiti lastništvo na vseh obstoječih kategoriziranih cestah, v nasprotnem primeru je kategorizacija občinskih cest neskladna z določbami ZCes-1.

Zavedamo se, da je ureditev lastniških razmerij vseh kategoriziranih cest dolgotrajen proces (tako s finančnega kot izvedbenega vidika), zato pri obstoječi kategorizaciji cest tega ni mogoče izvesti takoj. Predlagamo vam, da pripravite elaborat stanja občinskih cest, ki bo vseboval ugotovite, katere ceste so lastniško še neurejene, ter da si pripravite terminski plan urejanja lastniških razmerij na vseh neurejenih kategoriziranih cestah ali delih cest. S tem se bodo na območju Občine pričele aktivnosti, ki bodo v

052 Kranj mnenje POZITIVNO

prihodnjih letih vodile k ureditvi lastniških razmerij na občinskem cestnem omrežju, s tem pa bodo izpolnjena tudi določila ZCes-1, ki v 39. členu določa, da so občinske ceste v lasti občin.

S sprejetjem Odloka o kategorizaciji občinskih cest bodo dolžine cest po kategorijah naslednje:

Kategorija	Dolžina odsekov po arhivskem BCP [m]	Dolžina odsekov po veljavnem Odloku (2012, 2016, 2019) [m]	**Dolžina odsekov po predlaganem Odloku (2020) [m]**
LC	83.446	83.446	**80.039**
LG	7.185	7.185	**7.185**
LZ	21.665	21.665	**22.263**
LK	16.879	16.879	**16.944**
JP	198.995	198.995	**203.090**
KJ	8.467	8.467	**8.467**
SKUPAJ	336.637	336.637	**337.988**

Obveznosti občine po sprejemu odloka

Po sprejemu odloka na občinskem svetu nam posredujte digitalno kopijo odloka, objavljenega v uradnem glasilu. Dodatno skladno z novo kategorizacijo posredujte usklajeno banko cestnih podatkov in pričnite s postopkom spremembe občinskega cestnega omrežja v Zbirnem katastru GJI na GURS.

Neodvisno od izdanega mnenja, lahko vsebinsko in tehnično pravilnost podatkov banke cestnih podatkov, odloka o kategorizaciji občinskih cest, ali vpisa osi cest v ZK GJI kadarkoli preverimo in vas o ugotovljenih neskladjih obvestimo.

S spoštovanjem,

Pripravil:
Tone Švigelj, univ.dipl.org.
sekretar

Monika Pintar Mesarič, univ.dipl.ekon.
v.d. direktorice

V vednost:

- Axis d.o.o., Tehnološki park 19, 1000 Ljubljana (po elektronski pošti)