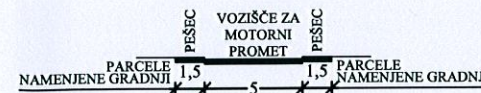


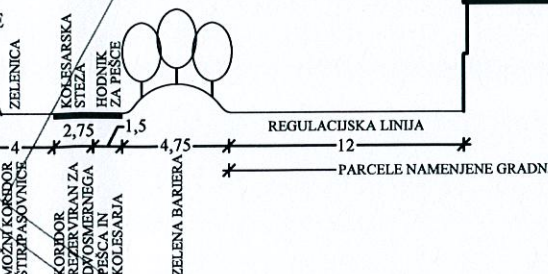
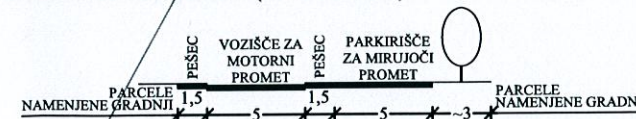
- PROFIL ZBIRNE CESTE



- PROFIL PREČNE CESTE TER SEVERNE ZBIRNE CESTE (C)



- PROFIL PREČNE CESTE D (S PARKIRIŠČI)



LEGENDA:

- OBSTOJEČE STAVBE IZVEN OBMOČJA UREJANJA
- OBSTOJEČE STAVBE ZNOTRAJ OBMOČJA UREJANJA
- TLOVISNI GABARITI STANOVANJSKIH STAVB
- NOVE GRADBENE PARCELE
- MOŽNA DELITEV GRADBENE PARCELE
- PROMETNICE
- HODNIK ZA PEŠCE
- PREHOD ZA PEŠCE
- PARKIRIŠČA
- OBRAČALIŠČE
- ZELENE IN TLAKOVANE POVRŠINE (TRAVNJAKI)
- EKOLOŠKI OTOK
- DOSTOP IN UVOZ NA GRADBENO PARCELO
- MEJA OBMOČJA UREJANJA



**LOKACIJSKI NAČRT
OBMOČJA Br 1 - BRITOF JUG**

**ZASNOVA PROJEKTNIH REŠITEV
PROMETNE INFRASTRUKTURE**

20 10 0 20 40 60 80 100 Meterov
M. 1:1000 List št.: 3/6

RRD
REGIJSKA RAZVOJNA DRUŽBA
D.O.O.
DRUŽBA ZA SONARAVNO UREJANJE PROSTORA
LJUBLJANSKA 76, 1230 DOMŽALE
Tel.: (01) 7242 892

naročnik:	- MESTNA OBČINA KRANJ Slovenski trg 1, 4000 KRANJ - LASTNIKI ZEMLJIŠČ
objekt:	LOKACIJSKI NAČRT OBMOČJA Br 1- Britof jug
faza:	DOPOLNJEN PREDLOG
vodja projekta:	Borut ULČAR u.d.i.a. A 0415
projektanti:	Vera RUTAR gr.teh. A 9090 Gregor RUTAR gr.teh.
št. projekta:	07 / 05
datum:	avgust 2010
direktor:	Borut ULČAR ud.i.a.