



ŽUPAN

3

Številka: 3500-7/2007-34  
Datum: 11.11.2010

OBČINSKEMU SVETU  
OBČINE TRŽIČ

ZADEVA: PREDLOG ODLOKA O SPREMEMBAH IN DOPOLNITVAH PROSTORSKIH  
SESTAVIN DOLGOROČNEGA IN DRUŽBENEGA PLANA OBČINE TRŽIČ V  
LETU 2008

V skladu z 10. in 18. členom Statuta Občine Tržič (Uradni list RS, št. 15/99, 20/01 in 79/01)  
in na podlagi 52. člena Zakona o prostorskem načrtovanju (Uradni list RS, št. 33/07,  
108/09), vam v obravnavo in sprejem pošiljam točko:

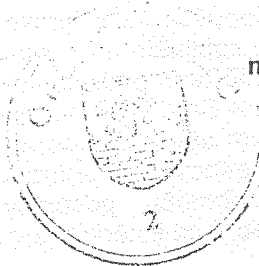
**SPREJEM ODLOKA  
O SPREMEMBAH IN DOPOLNITVAH PROSTORSKIH SESTAVIN DOLGOROČNEGA IN  
DRUŽBENEGA PLANA OBČINE TRŽIČ V LETU 2008**

V skladu z 21. členom Statuta Občine Tržič in 53. člena Poslovnika Občinskega sveta  
Občine Tržič bosta kot poročevalca na seji Sveta in delovnih teles sodelovala:

1. vodja Urada za urejanje prostora, ga. Jasna Kavčič
2. predstavnica podjetja Domplan, d.d., Kranj, ga. Marjeta Mohorič

**PREDLOG SKLEPA:**

1. Sprejme se predlog odloka o spremembah in dopolnitvah prostorskih sestavin  
dolgoročnega in družbenega plana občine Tržič v letu 2008.



mag. Borut Sajovic  
ŽUPAN



## OBČINSKA UPRAVA

### OBRAZLOŽITEV IN UTEMELJITEV:

#### 1. RAZLOGI ZA PRIPRAVO SPREMEMB IN DOPOLNITEV ODLOKA

Prostorski razvoj občine Tržič se še vedno izvaja po Dolgoročnem planu občine Tržič za obdobje od leta 1986 do leta 1995, za nekatera področja tudi do leta 2000, usklajen z dolgoročnim planom RS Slovenije (UVG, št. 11/88, 14/88), ki je temeljil na socialno-ekonomskih in prostorskih strokovnih podlagah »Strokovne osnove prostorskega dela družbenega plana občine Tržič za obdobje do leta 1985 z elementi do leta 2000 – socialno – ekonomski in prostorski del«, ki sta jih leta 1981 pripravila SGP Tržič - Arhitekt biro, Kranj in Inštitut za regionalno ekonomiko in socialni razvoj Ljubljana.

V letih 1992, 1993, 1999 in 2010 so se pripravljale le spremembe in dopolnitve dolgoročnega plana občine Tržič, vendar brez celostnih študij, analiz in strokovnih podlag. Veljaven prostorski planski dokument zadnjih desetih let so Spremembe in dopolnitve prostorskih sestavin dolgoročnega in srednjeročnega družbenega plana občine Tržič v letu 1999 (Ur. l. RS, št. 109/99) ter na njegovi podlagi sprejeti in obstoječi izvedbeni akti:

- Odlok o prostorskih ureditvenih pogojih za območje občine Tržič (Ur. l. RS, št. 8/94, 114/00, 93/01, 71/05, 121/05, 75/08)
- Odlok o prostorskih ureditvenih pogojih za širše območje kulturnega in zgodovinskega spomenika mesta Tržič (Ur.l. RS, št. 6/97, 94/05)
- Odlok o prostorskih ureditvenih pogojih (PUP) za staro mestno jedro Tržiča - ožje območje (za del območja 003-T3-4C-029 Tržič - mesto) (Ur. l. RS, št. 11/96, 13/02, 37/03)
- Uredba o prostorskih ureditvenih pogojih za sanacijo degradiranega prostora občine Tržič (Ur.l. RS, št. 62/94)
- Odlok o sprejetju ureditvenega načrta za Dovžanovo sotesko (Ur.l. RS, št. 57/94)
- Odlok o sprejetju ureditvenega načrta deponije Kovor (Ur.l. RS, št. 85/99, 69/02)
- Odlok o OPPN za območje urejanja z oznako 1 C2 ZN – Bistrica – nakupovalni center – 1. faza (Ur. l. RS, št. 95/09)

Leta 2007 je bil sprejet Zakon o prostorskem načrtovanju – ZPNačrt, ki določa, da morajo vse občine pripraviti in sprejeti nove prostorske akte – občinski prostorski načrt – OPN, hkrati pa v svojih določbah dopušča še pripravo sprememb in dopolnitev obstoječih prostorskih aktov, ki se morajo zaključiti do 1. januarja 2011. Vsebina, način priprave in postopek sta predpisana v ZPNačrtu in podzakonskih predpisih. Ker od l. 1999 ni bilo na področju prostorskega plana občine Tržič narejenih nobenih sprememb, Občina ne razpolaga s podatki o dejanskem stanju prostora, niti z digitalno obliko kart namenske rabe zemljišč, kar predstavlja osnovo za pripravo vseh potrebnih strokovnih podlag (poplavna, erozijska, plazovita območja, poselitev, urbanistično oblikovanje objektov, najboljša kmetijska zemljišča, ipd.), na katerih mora temeljiti nov OPN.

Občina Tržič je v juliju 2007 sprejela sklep, da se prične s postopkom sprememb in dopolnitev prostorskih sestavin dolgoročnega in družbenega plana Občine Tržič (Ur. l. RS, št. 109/99 in 93/01 – v nadaljevanju prostorski plan OT). Ker pa je bilo potrebno sočasno s spremembami in dopolnitvami o prostorskega plana OT le-te vnesti v obstoječe prostorske ureditvene pogoje (območje Občine Tržič pokrivajo 3 PUP-i), je župan Občine Tržič, dne 14.1.2008 sprejel tudi sklep o začetku priprave sprememb in dopolnitev PUP-ov, ki veljajo na območju Občine Tržič.



## OBČINSKA UPRAVA

---

Izdelava sprememb in dopolnitev prostorskega plana OT, kakor tudi vseh treh PUP-ov, se je pričela marca 2008, kot pripravljavec pa je bilo izbrano podjetje Domplan, d.d. Kranj. Ker Občina Tržič želi z novimi prostorskimi dokumenti pridobiti ustrezen koncept prostorske zasnove občine Tržič, ki bo podprl razvoj tehnološko in okoljsko prijaznejših dejavnosti, varstvo okolja in kulturne dediščine ter posledično tudi razvoj družbene nadgradnje, je namen priprave teh sprememb in dopolnitev plana OT pridobiti digitalno obliko prostorskega akta z vnesenimi in vrisanimi prostorskimi podatki (gospodarska javna infrastruktura, območja naravne in kulturne dediščine, ekološko pomembna območja, območja Nature 2000, ipd.), na podlagi katere bo mogoče pripraviti nov prostorski akt - OPN v skladu z določili ZPNačrt-a in njegovih podzakonskih predpisov. Glede na veliko število pobud zasebnih investitorjev oz. lastnikov zemljišč za spremembo namembnosti nezazidljivih zemljišč v zazidljiva (cca. 400-500), ki jih je Občina Tržič prejela v obdobju 1999 do 2008, je bilo potrebno vse pobude pregledati in jih razvrstiti glede na predlagane lokacije sprememb namembnosti. Zaradi hitrejši izvedbe in zaključka tega postopka so se upoštevale le pobude za spremembo namembnosti, ki niso zahtevale presoje vplivov na okolje ali pripravo strokovnih podlag na podlagi ZPNačrta. Vse pobude, ki niso bile uvrščene v postopek sprememb in dopolnitev prostorskih sestavin dolgoročnega in družbenega plana občine Tržič (Ur. l. RS, št. 109/99 in 93/01), pa se bodo obravnavale pri pripravi Občinskega prostorskega načrta po ZPNačrt-u, h kateremu je Občina Tržič že pristopila.

Predlagane spremembe in dopolnitve temeljijo na skupnih določbah o pripravi in sprejemu prostorskih aktov, kot jih določa Zakon o prostorskem načrtovanju (Uradni list RS, št. 33/07). Podlaga za pripravo sprememb in dopolnitev Odloka o spremembah in dopolnitvah prostorskih sestavin dolgoročnega plana Občine Tržič (Ur. l. RS, št. 109/99, 93/01) je Strategija prostorskega razvoja Slovenije (Uradni list RS, št. 76/04).

## 2. OPIS IN OBRAZLOŽITEV PREDLAGANIH PLANSKIH ODLOČITEV

Predlog sprememb in dopolnitev prostorskih sestavin planskih aktov občine vključuje spodaj opisane in obrazložene predlagane planske odločitve, oziroma načrtovane prostorske ureditve. Pobude, ki so jih podali občani ali gospodarske družbe, se nanašajo na:

- Uskladitev stanja v naravi (vris gradbene parcele objektov zgrajenih z gradbenim dovoljenjem).
- Vris gradbenih parcel objektom in kmetijam zgrajenih pred letom 1967.
- Širitev poselitvenih območij znotraj ali na robu naselij.
- Opredelitev novih območij zelenih površin za potrebe oddiha in rekreacije ter za potrebe pokopališč.
- Določitev gradbenih parcel k legalno zgrajenim kmetijskim objektom.
- Povečava gradbenih parcel legalno zgrajenih objektov na robu naselij ali znotraj naselij.
- Izločitev stavbnih zemljišč, ki so namenjena za gradnjo stanovanjskih ali proizvodnih objektov ter vrnitev v trajno kmetijsko rabo ali v ostala kmetijska zemljišča in gozd.
- Izločitev parcel z naklonom večjim od 50% iz območij za poselitev.
- Povečava gradbenih parcel obstoječih kmetij ali preselitev kmetije iz strnjenege dela vasi, kjer ni možna širitev, na obrobje.
- Vris gradbenih parcel k objektom, ki so bili legalizirani na osnovi prostorskih ureditvenih pogojev za sanacijo degradiranega prostora.



## OBČINSKA UPRAVA

- Opredelitev površin za izgradnjo infrastrukture.

### 3. POSTOPEK SPREJEMA SPREMEMB IN DOPOLNITEV PROSTORSKEGA PLANA OT

Marec – avgust 2008

Priprava osnutka sprememb in dopolnitev prostorskega plana OT – pridobivanje prostorskih podatkov, obravnava pobud, izvedba digitalizacije. V osnutek je bilo vključenih 100 pobud in predlogov spremembe namembnosti zemljišč.

Avgust 2008 – september 2009

Pridobivanje smernic na osnutek sprememb in dopolnitev prostorskega plana OT in dopolnjevanje, usklajevanje s pridobljenimi smernicami. Pridobljena tudi odločba, da presoja vplivov na okolje na pripravljen osnutek ni potrebna.

Občina Tržič je od pristojnih nosilcev urejanja prostora, ki so bili določeni s Sklepom o začetku priprave sprememb in dopolnitev prostorskih sestavin dolgoročnega in družbenega plana občine Tržič (Ur.l. RS, št. 109/99, 93/01), pridobila smernice za predvidene posege v prostor in sicer:

- Zavod RS za varstvo narave,
- Ministrstvo za kulturo (Zavod za varstvo kulturne dediščine),
- Ministrstvo za kmetijstvo, gozdarstvo in prehrano (Zavod za gozdove Slovenije, Območna enota Kranj, Direktorat za gozdarstvo, lovstvo in ribištvo),
- Ministrstvo za obrambo,
- Ministrstvo za notranje zadeve,
- Ministrstvo za promet (Slovenske železnice in DRSC),
- Ministrstvo za okolje in prostor,
- Geoplin – plinovodi,
- Ministrstvo za gospodarstvo (Direktorat za energijo, Geološki zavod Slovenije) in
- Elektro Gorenjska.

V postopku usklajevanja in opredelitev do posegov in načrtovanih prostorskih ureditev na območju občine Tržič so bile na pobudo Zavoda za varstvo narave RS, Območne enote Kranj, izločene pobude (13), ki bi jih bilo potrebno presojati. Predvideni posegi, ki so bili izločeni, se nahajajo v zavarovanem območju, na območju Natura 2000 ali v vplivnem območju. Vse izločene pobude bodo obravnavane v okviru novega prostorskega akta in izvedbe celovite presoje vplivov na okolje.

Na osnovi Usmeritev k predlaganim širitvam na kmetijska zemljišča, ki jih je podalo Ministrstvo za kmetijstvo, gozdarstvo in prehrano, so izločene pobude, ki predstavljajo posege na najkvalitetnejša kmetijska zemljišča, razen pobud, kjer smo usklajevali dejansko stanje, t.j. obstoječi objekti zgrajeni z gradbenim dovoljenjem ali objekti zgrajeni pred letom 1967.

Julij 2009

Izvedba javne razgrnitve in javne obravnave dopolnjenega osnutka sprememb in dopolnitev prostorskega plana OT.

V času javne razgrnitve, ki je trajala od 01.07.2009 do 30.07.2009, je bilo 15 pisnih pripomb na osnutek sprememb in dopolnitev Odloka o spremembah in dopolnitvah prostorskih sestavin dolgoročnega in družbenega plana občine Tržič. Pripombe so občani podali tudi



## OBČINSKA UPRAVA

na javni obravnavi, ki je bila dne 21.07.2009 ob 15. uri, in so zabeležene v zapisniku javne obravnave.

Avgust 2009

Priprava stališč Občine Tržič do pripomb, ki so jih podali občani na javni razgrnitvi in javni obravnavi.

Avgust – december 2009

Priprava predloga sprememb in dopolnitev prostorskega plana OT na podlagi stališč do pripomb in predlogov javnosti.

Januar 2010 – julij 2010

Pridobivanje mnenj k predlogu sprememb in dopolnitev prostorskega plana OT ter usklajevanje s pridobljenimi mnenji.

Julij 2010

Pridobitev sklepa Ministra za okolje in prostor o usklajenosti prostorskega akta.

November 2010

Gradivo posredovano Občinskemu svetu v sprejem.


Odlok o spremembah in dopolnitvah prostorskih sestavin dolgoročnega in družbenega plana Občine Tržič (Ur. l. RS, št. 109/99 in 93/01) predstavlja občinski prostorski akt, v katerem je določena osnovna namenska raba zemljišč. Na podlagi omenjenega odloka za sprejete prostorske ureditve na območju občine veljajo prostorski izvedbeni pogoji (predpisani pogoji za gradnjo, oblikovanje objektov, ipd.), in sicer so sprejeti trije odloki: Odlok o prostorskih ureditvenih pogojih za območje občine Tržič (Uradni list RS, št. 8/94, 114/00, 93/01, 71/05, 121/05), Odlok o prostorskih ureditvenih pogojih za širše območje kulturnega in zgodovinskega spomenika mesta Tržič (Uradni list RS, št. 6/97, 94/05) in Odlok o prostorskih ureditvenih pogojih (PUP) za staro mestno jedro Tržiča – ožje območje (za del območja 003-T3-4C-029 Tržič – mesto).

Usklajen in s Sklepom ministra za okolje in prostor, št. 35001-335/2008 z dne 15.07.2010, potrjen predlog Sprememb in dopolnitev prostorskih sestavin dolgoročnega in družbenega plana občine Tržič v letu 2008, je predložen v sprejem občinskemu svetu občine Tržič.

Pripravila:

Mojca Švajger, dipl. upr. org.  
Svetovalec I na Uradu za urejanje prostora



  
Drago Zadnikar, spec.  
DIREKTOR OBČINSKE UPRAVE



## OBČINSKA UPRAVA

---

Priloga:

- Odlok o spremembah in dopolnitvah prostorskih sestavin dolgoročnega in družbenega plana občine Tržič v letu 2008
- Sklep ministra za okolje in prostor, št. 35001-335/2008 z dne 15.07.2010

Na podlagi 61. člena Zakona o prostorskem načrtovanju (uradni list RS, št. 13/07) ter 10. in 30. člena Statuta občine Tržič (Uradni list RS, št. 15/99, 20/01, 79/01, 20/02) je Občinski svet Občine Tržič na svoji ..... redni seji, dne ..... 2010 sprejel

## ODLOK O SPREMEMBAH IN DOPOLNITVAH PROSTORSKIH SESTAVIN DOLGOROČNEGA IN DRUŽBENEGA PLANA OBČINE TRŽIČ V LETU 2008

### 1. člen

S tem odlokom se na podlagi upoštevanja usmeritev iz državnih prostorskih aktov in Sklepa ministra za okolje in prostor pod številko 35001-335/2008 z dne 15.07.2010, za območje občine Tržič spreminjajo in dopolnjujejo prostorske sestavine:

1. Dolgoročnega plana občine Tržič za obdobje od leta 1986 do leta 1995, oziroma za nekatera področja tudi do leta 2000 (UVG št. 11/88, in 14/88),
2. Spremembe in dopolnitve prostorskih sestavin dolgoročnega in družbenega plana občine Tržič v letu 1992 (Ur.l. RS, št. 16/93),
3. Odloka o spremembah in dopolnitvah prostorskih sestavin dolgoročnega in družbenega plana občine Tržič v letu 1993 (Ur.l. RS, št. 8/94) in
4. Odloka o spremembah in dopolnitvah prostorskih sestavin dolgoročnega in družbenega plana občine Tržič v letu 1999 (Ur.l. RS, št. 109/99).

Spremembe in dopolnitve prostorskih sestavin dolgoročnega in družbenega plana občine Tržič v letu 2008 je izdelalo podjetje Domplan d. d. Kranj, pod št. projekta UD 418 - 68 / 08 v decembru 2009.

### 2. člen

Spremembe in dopolnitve se nanašajo na naslednja področja:

- Poselitvena območja
- Območja za rekreacijo, šport
- Območja pokopališč
- Območja infrastrukture.
- Kmetijska zemljišča

### 3. člen

V kartografskem delu dolgoročnega in družbenega plana občine se analogna oblika kart v m 1:5000 nadomesti z digitalno v merilu 1:5000.

### 4. člen

V Odloku o spremembah in dopolnitvah prostorskih sestavin dolgoročnega in družbenega plana občine Tržič se do sprejetja OPN spremenijo naslednje opredelitve:

- Za ureditvena območja naselij, ki so razvidna iz tabele Območja urejanja in za predvidene infrastrukturne objekte in objekte okoljske infrastrukture se izdelajo in sprejmejo občinski podrobni prostorski načrti.
- Posegi v ostalih območjih se urejajo s prostorsko ureditvenimi pogoji.

### 5. člen

V celoti se nadomesti tabela št. 1, bilanca zemljiških površin:

Namenska raba prostora	Stanje leta 2008 (ha)	Spremembe povečanje/zmanjšanje	Stanje po sprejetju SDDSP
1. območja stavbnih zemljišč			
1.1 območja stanovanj (S)	266,81		
1.2 območja stanovanj in kmetij (SK)	145,17		
1.3 območja počitniških objektov (W)	35,72		
2. območja centralnih dejavnosti (C)	36,01		
3. območja proizvodnih dejavnosti (P)	65,86		
4. posebna območja			
4.1 površine za turizem (T)	8,39		
5. območja zelenih površin			
5.1 površine za oddih, rekreacijo in Šport (R)	42,28		
5.2 pokopališča (ZK)	4,38		
6. območja prometne infrastrukture			
7. območja okoljske infrastrukture			
8. površine razpršene poselitve (z)	44,99		

#### 6. člen

(1) V 2. členu se Tabela OBMOČJA UREJANJA v celoti zamenja z novo:

Naziv območja urejanja	Oznaka območja urejanja	Območja predvidenih prostorskih izvedbenih načrtov
<b>Območje Občine Trzin</b>		
Bistrica - Deteljica	1 C1	
Bistrica- Nakupovalni center	1 C2/1	OPPN
Bistrica	1 C2/2	OPPN
Bistrica- BTP	1 P1	
Bistrica- Peko	1 P2	
Bistrica- pod kopališčem	1 P3	
Bistrica	1 P4	
Bistrica	1 R1	
Bistrica - Bistriška planina	1 S1	
Bistrica	1 S2	
Bistrica- Pod Šijo	1 S3	
Bistrica	1 S4	
Bistrica- Spodnja Bistrica	1 S5	
Bistrica	1 S6	
Bistrica	1 S7	
Bistrica- Na logu	1 S8	
Bistrica- stari del	1 SK1	
Brdo	2 SK1	
Brdo	2 SK2	
Pinč	3 W1	
Brezje	4 S1	
Brezje	4 S2	
Brezje	4 S3	
Brezje	4 SK1	



Brezje	4 SK2	
Brezje	4 W1	
Čadovlje- Jamen vrh	5 SK1	
Čadovlje	5 SK2	
Dolina	6 SK1/1	
Dolina	6 SK1/2	
Dolina- soteska Dolžanova	6 SK2	UN
Dolina- soteska Dolžanova	6 T1	UN
Gozd	7 R1	
Gozd	7 SK1	
Gozd- Pod Ranjšco	7 TR1	
Za Reberjo	8 R1	
Grahovše- Ivje	8 R2	
Grahovše- Ivje	8 S1	OPPN
Grahovše	8 SK1	
Slaparska vas	8 SK2	
Hudi graben	9 S1	
Breg- Na produ	10 SK1	
Breg- Na vrbicah	10 SK2	
Rova	11 I1	OPPN
Hudo *	11 SK1	
Jelendol- Vila Mund	12 CS1	OPPN
Jelendol	12 R1	
Medvodje- Dolina	12 RT1	OPPN
Jelendol	12 S1	
Jelendol	12 SKT1	
Kovor- Smetišče	13 I1	UN
Kovor	13 R1	
Kovor- Športni park Kovor	13 RT1	OPPN
Kovor	13 S1	
Kovor - V delih	13 S2	
Kovor	13 SK1	
Kovor	13 SK2	
Kovor- pokopališče	13 ZK1	
Križe	14 C1	
Križe - vodohram	14 I2	
Križe	14 R1	
Križe Polana 1. etapa	14 S1	OPPN
Križe	14 S2	
Križe- Snakovo	14 S3	
Križe- Snakovo polje	14 S4	
Križe- Blata	14 S5	OPPN
Križe	14 SK1	
Križe	14 SK2	
Križe- popkopališče	14 ZK1	
Leše	15 S1	
Leše	15 S2	OPPN
Leše	15 SK1	
Loka- RTP	16 I1	
Retnje - Komunalno proizvodna cona	16 IP1	OPPN
Retnje - Komunalno proizvodna cona- CČN	16 IP1- CČN	OPPN
Loka- industrijska cona	16 P1	

Loka- industrijska cona		16 P2	OPPN
Loka		16 S1	
Loka- Brezovo		16 S2	
Loka		16 SK1	
Lom		17 S1	
Lom- Brdo		17 S2	OPPN
Lom		17 SK1/1	
Lom		17 SK1/2	
Lom		17 SK2	
Bistrica- gmajna	Retenjska	18 C1	
Bistrica- gmajna	Retenjska	18 P1	
Bistrica- gmajna	Retenjska	18 S1	
Bistrica- gmajna	Retenjska	18 S2	
Bistrica- gmajna	Retenjska	18 S3	
Bistrica- gmajna	Retenjska	18 S4	
Bistrica- gmajna	Retenjska	18 S5	
Bistrica- gmajna	Retenjska	18 SK1	
Bistrica- gmajna	Retenjska	18 SK2	
Paloviče		19 R1	
Paloviče		19 SK1	
Paloviče		19 W1	
Ljubelj		20 I2	OPPN
Podljubelj- Sroberje		20 I3	
Podljubelj- Sroberje		20 PS1	
Podljubelj- Kamping		20 R1	
Podljubelj		20 R2	
Podljubelj- Motocross		20 RCS1	OPPN
Podljubelj		20 S1	
Podljubelj- Pri Žvircu		20 S2	
Podljubelj- Na plazu		20 S3	OPPN
Podljubelj		20 S4	
Podljubelj		20 S5	
Podljubelj		20 S6	
Podljubelj- Geben		20 S7	
Podljubelj- Potočnik		20 SK1/1	
Podljubelj- Potočnik		20 SK1/2	
Podljubelj		20 SK2	
Podljubelj- Pri skalah		20 SK3	
Podljubelj		20 SK4	
Podljubelj		20 SK5	
Ljubelj		20 T1	
Ljubelj		20 T2	
Podljubelj- Geben		20 W2	
Podljubelj- Matizovec		20 W3	OPPN
Podljubelj- Reber		20 W4	
Popovo		21 SK1	
Potarje		22 S2	

Potarje- Na hribu	22 SK1	
Potarje- Strmec	22 W1	
Potarje- Pod Strmecem	22 W3	
Pristava- Mlaka industrijska cona levi breg	23 P1	
Pristava	23 S1	
Pristava- Mlaka	23 S2	
Ročevnica	24 RC1	
Ročevnica	24 S1	
Ročevnica	24 S2	
Ročevnica- Rova	24 S3	OPPN
Ročevnica - Na jasi	24 S4	
Ročevnica- Ročevnica II	24 S5	OPPN
Sebenje- Pod vasjo- skakalnice	25 R1	
Sebenje- Spodnje polje	25 S1	
Sebenje - Pod Vasjo	25 S2	
Sebenje - Na platičih	25 S3	
Sebenje	25 SK1	
Senično	26 S1	
Senično	26 S2	OPPN
Senično	26 S3	
Senično - Spodnja gmajna	26 S4	
Senično	26 S5	
Senično	26 SK1	
Senično- Senožet	26 TR1	
Slap- Lepenka	27 P1	
Slap	27 S1	
Slap	27 SK1	
Spodnje Veterno	28 SK1	
Tržič- smučišče/ Hraste	29 R1/1	
Tržič- Čegeljše	29 S1	
Tržič	29 S3/1	
Tržič	29 S4/1	
Tržič- Preska	29 S5/1	
Tržič- Preska delovsko naselje	29 S5/2	
Tržič- Preska	29 S6	
Tržič- Cimper	29 S7	OPPN
Tržič- Maršalat	29 T1	
Tržič- Za farovžem	29 W1/1	
Vadiče	30 SK1	
Visoče	31 S1	
Visoče	31 SK1	
Zgornje Veterno	32 S1	
Zgornje Veterno	32 S2	
Zgornje Veterno	32 SK1	
Zvirče	33 S1	
Zvirče	33 SK1	
Žiganja Vas - Na travnikih	34 SK1	
Žiganja Vas- V novinah	34 SK2	
Kofce	Km 1	
Jezerca	Km 2	
Jelendol	Km 3/1	

Jelendol	Km 3/2	
Lešanska planina	Km 4	
Leše	Km 5	
Vadiče	Km 6/1	
Vadiče	Km 6/2	
Ježe	Km 7	
Za njivco	Km 8/1	
Za njivco	Km 8/2	
Za njivco	Km 8/3	
Gozd	Km 9	
Kovor - Zvirče	Km 10	
Senično	Km 11	
Novake	Km 12	
Pristava	Km 13	
Križe	Km 14	
Planina Korošica	Km 15	
Planina Kofce- v sklopu Km 1	Km 16	
Planina Pungart	Km 17	
Planina Dolga njiva	Km 18	
Planina Dovžanka	Km 19	
Lešanska planina- v sklopu*Km 4	Km 20	
Bistriška Planina	Km 21	
Tičova Planina	Km 22	
Planina Konjščica	Km 23	
Pašnik Pavšelj	Km 24	
Pašnik Gabrc	Km 25	
Pašnik Rekar	Km 26	
Planina Grahovše	Km 27	
Planina Jesenje	Km 28	
Planina Jesenje	Km 29	
Vaški pašnik Bičevje	Km 30	
Planina Zg. Konjščica	Km 31	
Planina Sp. Konjščica	Km 32	
Vaški pašnik Bičevje	Km 33	
<b>Širše območje mesta Tržič</b>		
Tržič - Zdravstven dom	29 C2	
Tržič- Cankarjeva	29 C3	
Tržič- Kulturni center	29 C4	
Tržič- Dekliški dom	29 C5	
Tržič- obvoznica	29 I1/1	
Tržič- obvoznica	29 I1/2	
Tržič- Na spodnji Poli	29 P1	
Tržič- Kajtan	29 P2	
Tržič- BTP	29 P3	
Tržič- smučišče/ Hraste	29 R1/2	
Tržič- hokejsko igrišče	29 R2	
Tržič- Za krtom	29 S10/1	
Tržič- Kovar	29 S10/2	
Tržič	29 S10/3	
Tržič- Dekliški dom	29 S11/1	
Tržič	29 S11/2	
Tržič- Balos	29 S11/3	
Tržič- Virje	29 S12/1	

Tržič- Hofnarca	29 S12/2	
Tržič- Fabrika	29 S3/2	
Tržič- Ravne	29 S4/2	
Tržič	29 S4/3	
Tržič - Golob	29 S4/4	
Tržič- Zali rovt	29 S4/5	
Tržič- Na Blekah	29 S8	
Tržič- Polana	29 S9	
Tržič	29 SK1	
Tržič- Za farovžem	29 W1/2	
Tržič- pokopališče	29 ZK1	
Ožje območje mesta Tržič		
Tržič- Mesto	29 Mesto1	

Oznake se dopolnijo z:

ZK – območja pokopališč

ZP – območja parkovnih površin

OPPN – občinski podrobni prostorski načrt

#### 7. člen

V točki 5. 4. 2. 1. Naravni vodotoki in vodnogospodarski objekti se dodata 3. in 4. odstavek:

Gradnja na poplavnih in erozijsko ogroženih območjih je možna le v skladu z Uredbo o pogojih in omejitvah za izvajanje dejavnosti in posegov v prostor na območjih, ogroženih zaradi poplav in z njimi povezane erozije celinskih voda in morja (UL 89/08) oz. z istovrstnimi predpisi, ki bi stopili v veljavo po sprejetju tega odloka.

Za območje Križe (14 S5 OPPN), ki se nahaja v poplavnem območju, je potrebno pred pripravo OPPN določiti razred ogroženosti ter s tem preveriti možnost gradnje glede na določila veljavnih predpisov s tega področja.

V točki 5. 4. 2. 2. Vodooskrba se zadnji odstavek nadomesti z novim odstavkom in doda tabela Odlokov o varstvenih pasovih vodnih virov v občini Tržič in ukrepih za zavarovanje voda:

Območja vodnih virov, njihove varstvene pasove in ukrepe za zavarovanje teh virov pitne vode pred onesnaženjem na območju občine Tržič, določa Odlok o varstvenih pasovih vodnih virov v občini Tržič in ukrepih za zavarovanje voda ( Ur. l. RS, št. 33/99, 57/01 in 69/01). Na območjih varstvenih pasov vodnih virov so dovoljeni le posegi v skladu z določili tega odloka.

Tabela Odlokov o varstvenih pasovih vodnih virov v občini Tržič in ukrepih za zavarovanje voda :

VAR_OPIS	VAR_OZN	VAR_OZN_D
Vodni vir Kal	1	I
Vodni vir Kal	2	II
Vodni vir Kal	3	III
Vodni vir Lajba	1	I
Vodni vir Lom 2	2	II
Vodni vir Paloviče	2	II
Vodni vir Paloviče	1	I
Vodni vir Smolekar	1	I
Vodni vir Brezje	3	III
Vodni vir Brezje	2	II
Vodni vir Črni gozd	2	II
Vodni vir Gozd	2	II

Vodni vir Gozd	1	I
Vodni vir Hudi Graben	2	II
Vodni vir Hudi Graben	1	I
Vodni vir Jelendol	1	I
Vodni vir Jelendol	3	III
Vodni vir Lom 1	1	I
Vodni vir Lom 1	2	II
Vodni vir Ljubelj	2	II
Vodni vir Ravne	1	I
Vodni vir Ravne	3	III
Vodni vir Ravne	2	II
Vodni vir Senično	1	I
Vodni vir Senično	2	II
Vodni vir Smolekar	2	II
Vodni vir Smolekar	3	III
Vodni vir Veterno	2	II
Vodni vir Veterno	1	I
Vodni vir Žegnani studenec	2	II
Vodni vir Žegnani studenec	3	III
Vodni vir Žegnani studenec	1	I

## 8. člen

V celoti se zamenjata točki 5.6.1. Naravna dediščina in 5.6.2. Kulturna dediščina z 5.6.1. Varstvo ohranjanja narave in 5.6.2. Varstvo ohranjanja kulturne dediščine:

### 5.6.1. Varstvo ohranjanja narave

(1) Naravovarstvene vsebine na območju občine Trzič navedene v tem odloku so prikazane v grafični prilogi ( digitalne karte v m 1 : 5000 ).

(2) Ohranjanje naravnih vrednot se zagotavlja na celotnem območju občine: na zavarovanih območjih, na površinski in podzemeljski geomorfološki, hidrološki in geološki naravni vrednoti, na drevesni naravni vrednoti, na botanični, zoološki in na ekosistemski naravni vrednoti. Posege in dejavnosti se na naravni enoti izvaja le, če ni drugih prostorskih ali tehničnih možnosti za izvedbo posega ali opravljanje dejavnosti.

(3) V primeru posegov, ki so vezani na obsežna zemeljska dela se poseg predhodno uskladi s pristojno območno enoto Zavoda RS za varstvo narave, da se omogoči spremljanje stanja med zemeljskimi in gradbenimi deli z vidika odkrivanja in varstva geoloških in podzemeljskih geomorfoloških naravnih vrednot. Najdbe fosilov, mineralov in jam je potrebno prijaviti Ministrstvu za okolje in prostor. Hkrati mora najditelj najdbo zaščititi pred uničenjem; poškodbo ali krajo.

(4) Na ekološko pomembnih območjih se v primeru obstoja alternativnih možnosti prostorske ureditve ne načrtujejo, če se zaradi njihove izvedbe lahko bistveno poslabša ugodno stanje habitatnih tipov ali vrst, zaradi katerih je ekološko pomembno območje opredeljeno, v drugih primerih pa se načrtujejo tako, da je njihov neugoden vpliv čim manjši.

(5) Pri izvajanju posegov in dejavnosti v Natura območjih, se izvedejo vsi možni tehnični in drugi ukrepi, da je neugoden vpliv na habitatne tipe, rastline in živali ter njihove habitate čim manjši. Na Natura območja se ne vnaša živali in rastlin tujerodnih vrst ter gensko spremenjenih organizmov. (6) Odlaganje izkopnega materiala in drugih odpadkov na območju Natura 2000, na naravovarstveno pomembnih območjih ter na brežinah vodotokov ni dovoljeno.

(7) Pri načrtovanju posegov v zavarovanih območjih se upoštevajo usmeritve in priporočila za varstvo zavarovanih območij, naravnih vrednot, posebnih varstvenih območij Natura 2000, ekološko pomembnih območij, geomorfoloških podzemeljskih naravnih vrednot in območij pričakovanih naravnih vrednot skladno s strokovnim gradivom »Naravovarstvene smernice za spremembe in dopolnitve prostorskih sestavin dolgoročnega in srednjeročnega družbenega plana Občine Trzič« (april 2009, ZRSVN, Območna enota Kranj).

(8) Na ekološko pomembnih območjih naj se posege in dejavnosti načrtuje tako, da se v čim večji možni meri ohranja naravna razširjenost habitatnih tipov ter habitatnih rastlinskih ali živalskih, njihova kvaliteta ter povezanost habitatov populacij in omogoča ponovno povezanost, če bi bila le ta z načrtovanim posegom ali dejavnostjo prekinjena.

(9) Za predvidene občinske podrobne prostorske načrte je treba pridobiti naravovarstvene smernice, kjer bodo podane konkretne varstvene usmeritve, pogoji in priporočila za varstvo naravnih vrednot, ekološko pomembnih območij in drugih naravovarstvenih vsebin.

(10) Urejanje vodotokov naj upošteva naravno dinamiko porečja ter naj se izvaja s sonaravnimi ukrepi, ki zagotavljajo ohranjanje ali vzpostavitev naravne rečne dinamike. Preprečuje naj se onesnaževanje voda z ustreznimi prostorskimi in tehničnimi rešitvami, onesnažene vodotoke oziroma njihove dele naj se ustrezno sanira.

(11) Prod na vodotokih se odvzema v količini in na način, da se ne spremenijo ali bistveno ne spremenijo funkcionalne in vidne lastnosti naravne vrednote.

#### 5.6.1.1. Zavarovana območja

evid. štev.	ime	status	uradna objava
1878	Spominski park Udin boršt	ZO	Odlok o razglasitvi spominskega parka Udin boršt za zgodovinski in kulturni spomenik, Uradni vestnik Gorenjske št. 20/85
46	Dovžanova soteska	NS	Odlok o razglasitvi Dovžanove soteske za naravni spomenik, Uradni vestnik Gorenjske št. 7/88
386	Žiganja vas (pri cerkvi) lipa	NS	Odločba o zavarovanju nekaterih dreves kot naravnih znamenitosti v okraju Kranj, Uradni vestnik okraja Kranj, 19/61
73, 540,541,542,543,544,545, 546,547,548	Devetero domačih kostanjev v bližini vasi Hudo; dobro ohranjena še 4 drevesa		

#### 5.6.1.2. Posebna varstvena območja NATURA 2000

koda	ime	status
SI3000284	Dacarjevo brezno – Žiganja vas	PosVO
SI3000285	Karavanke	PosVO

#### 5.6.1.3. Naravne vrednote

evid. štev.	ime	kratka oznaka	zvrst	status
3	Begunjščica- greben nad gozdno mejo	Greben in vrh Begunjščice, alpinska flora, manganova mineralizacija	bot., geol., geomorf.	NVDP
46	Dovžanova soteska	Soteska Tržiške Bistrice z nahajališčem paleozojskih kamnin in fosilov, ter sklalnimi turni	geol., geomorf., hidr., bot.	NVDP
73	Hudo – kostanj pri vasi 1	Pravi kostanj (Castanea sativa) severno od vasi Hudo pri Trziču	drev.	NVLP
326	Tržiška Bistrica s pritoki do Trziča	Levi pritok Save pod Karavankami do Trziča	geomorf., hidr., geol.	NVDP
368	Žiganja vas - lipa	Vaška lipa v Žiganji vasi	drev.	NVDP
540	Hudo – kostanj pri vasi 2*	Pravi kostanj (Castanea sativa) ob vasi Hudo pri Trziču	drev.	NVLP
541	Hudo – kostanj pri vasi 3	Pravi kostanj (Castanea sativa) ob vasi Hudo pri Trziču	drev.	NVLP
542	Hudo – kostanj pri vasi 4*	Pravi kostanj (Castanea sativa) ob vasi Hudo pri Trziču	drev.	NVLP
543	Hudo – kostanj pri vasi 5	Pravi kostanj (Castanea sativa) ob vasi Hudo pri Trziču	drev.	NVLP

544	Hudo – kostanj pri vasi 6	Pravi kostanj ( <i>Castanea sativa</i> ) ob vasi Hudo pri Trziču	drev.	NVLP
545	Hudo – kostanj pri vasi 7*	Pravi kostanj ( <i>Castanea sativa</i> ) ob vasi Hudo pri Trziču	drev.	NVLP
546	Hudo – kostanj pri vasi 8*	Pravi kostanj ( <i>Castanea sativa</i> ) ob vasi Hudo pri Trziču	drev.	NVLP
549	Hudo – kostanj pri vasi 9*	Pravi kostanj ( <i>Castanea sativa</i> ) ob vasi Hudo pri Trziču	drev.	NVLP
548	Tomničev slap	Slap na belem potoku, zahodno od Podljubelja	geomorf., hidr.	NVDP
1165	Slap pri Trziču	Rečni slap na Trziški Bistrici nad Trzičem	geomorf., hidr.	NVDP
1457	Stegovniški slap	Slap na potoku Stegovnik pri Jelendolu	geomorf., hidr.	NVDP
1595	Borova peč nad Dovžanovo sotesko	Skalni turn nad Dovžanovo sotesko	geomorf., geol.	NVDP
1596	Rjava peč na Dovžanovo sotesko	Skalni nos nad Dovžanovo sotesko	geomorf., geol.	NVDP
1878	Udin boršt- osameli kras	Osameli kras na konglomeratu savskih teras v Udinborštu	geomorf., geomorf., hidr., geol.	NVDP
2778	Peračica s pritoki	Porečje Peračice, levega pritoka Save, s pritoki (Lešanjščica, Hudi graben, Vadiški graben, Strašnik), nahajališče andezitnega tufa	hidr., bot., geol.	NVDP
3015	Plaz- ledeniški balvani	Območje balvanov v Podljubelju	geomorf.	NVLP
3136	Zali potok- slap	Slap na Zalem potoku, desnem pritoku Trziške Bistrice	geomorf., hidr.	NVLP
3639	Senično - lipa	Lipa pred cerkvijo v Seničnem	drev.	NVLP
3646	Novake- hrasti	Skupina hrastov ob poti v Novake - Senično	drev.	NVLP
3665	Trzič- nahajališče fosilov	Nahajališče amonitov severno od Trziča	geol.	NVLP
3690	Lom pod Storžičem- lipa	Lipa v Lomu pod Storžičem	drev.	NVLP
3691	Lomščički slap	Slap na Lomščici, levem pritoku Trziške Bistrice pri Čadovljah	geomorf., hidr.	NVLP
3693	Trzič – jesen ob gradu Neuhaus*	Jesen ob gradu Neuhaus	drev.	NVLP
3694	Trzič – lipa ob gradu Neuhaus*	Lipa ob gradu Neuhaus	drev.	NVLP
4212	Golnik - mokrišče	Veliko kompleks trsja, jelševja in vlažnih travnikov pri Golniku	hidr., bot., zool.	NVDP
4403	Sv. Ana- nahajališče mineralov	Opuščeni rudnik cinabarita v Podljubelju	geol.	NVDP
4421	Planina Korošica- nahajališče mineralov	Svinčevo- Cinkovo epigenetsko orudenje v karonatni kamnini, opuščen rov v bližini palninske poti Ljubelj- planina Korošica	geol.	NVDP
4477	Stegovnik	Levi pritok Trziške Bistrice	hidr.	NVDP
4478	Košutnik	Desni pritok Trziške Bistrice	hidr.	NVDP
4937	Lešnica- povirno območje potoka	Povirno območje potoka Lešnica v gozdu med Kovorjem in Brezjami	hidr.	NVLP
4986	Podljubelj- Ahačičeva mlaka	Mlaka v Podljubelju, nastala po zajezitvi, zaraščajo jo šaši, preslice in mrzličnik	ekos., hidr.	NVLP
5016	Pristava- ježa terase nad levim bregom Trziške Bistrice	Ježa nad duvialno teraso reke Trziške Bistrice južno od Pristave	geomorf.	NVLP
5017	Križe-Sebenje- izgonska struga	Izgonska struga potoka med Križami in Sebenjami	geomorf., hidr.	NVLP
5030	Stegovnik – dvojno okno	Slikovito dvojno okno v masivu Stegovnika	geomorf.	NVLP
5034	Dovžanova soteska- Trziškobistriško slapišče	Slapišče Trziške Bistrice- preko kremenovo – konglomeratnih blokov	hidr., geomorf., geol.	NVLP



5045	Jezernica v Podljubelju-mokrišče	Predel vlažnejših travnikov, ob potoku Jezernica, levem pritoku Mošenika v Podljubelju, z jelševjem, šaševjem in bičevjem	ekos.	NVLP
5059	Grahovše- jesen	Jesen ob potoku Lomvščica v Grahovšah	drev.	NVLP
5149	Žiganja vas- divji kostanj	Divji kostanj v Žiganji vasi	drev.	NVLP
5275	Partizanska tehnika	Jama v Dolžanovi soteski	geomorf.	NVLP
5371	Jelendol- nahajališče fosilov	Nahajališče amonitov v Jelendolu pri Trziču	geol.	NVLP
5429	Košuta- greben nad gozdno mejo	Gorski greben Košute	geomorf.	NVDP
5475	Tržiška Bistrica- Od Pristave do izliva		hidr., geomorf., geol.	NVDP

#### 5.6.1.4. Ekološko pomembna območja

koda	ime
21300	Karavanke
27200	Brezje pri Trziču
27800	Žiganja vas
28600	Dacarjevo brezno

#### 5.6.1.5. Geomorfološke podzemeljske naravne vrednote (jame)

evid. št.	ime	kratka oznaka	režim*
44637	Hudi Graben	Jama z breznom in etažami, poševna jama	3
44638	Hudi Graben	Jama z breznom in etažami, poševna jama	3
44804	Jama na pobočju Kriške gore	Vodoravna jama	3
44805	Jama pri Starem gradu	Vodoravna jama	3
44649	Jama v piramidi	Jama z breznom in etažami, poševna jama	3
44647	Partizanska tehnika	Jama z breznom in etažami, poševna jama	3
44646	Podorna jama	Vodoravna jama	3
44645	Sneženo brezno	Jama s snegom	3

Režim\*- 3 – zaprta jama

#### 5.6.1.6. Območja pričakovanih naravnih vrednot

koda	ime	Kratka oznaka
14	Karavanke	Nahajališča permokarbonskih fosilov, polimetalno orudenje (nahajališča zaradi razlogov niso vrisana na karti)
63	Virnikov Grintovec in Stegovnik	Nahajališče devonskih fosilov in mineralov

#### 5.6.2. Varstvo ohranjanja kulturne dediščine

(1) Varstvo in ohranitev kulturne dediščine je eden od osnovnih namenov in ciljev prostorskega načrtovanja. V Občini Trzič se nahaja veliko število enot kulturne dediščine, ki so opredeljene kot: arheološka, stavbna ( profana, sakralna in sakralno – profana ) memorialna dediščina, naselbinska dediščina, vrtnoarhitekturna dediščina, kulturna krajina, zgodovinska krajina in ostalo.

(2) Vzdržen prostorski razvoj vključuje štiri vidike ali dimenzije vzdržnosti: ekonomsko, socialno, okoljsko in kulturno. Ohranjena dediščina in njena integracija v prostoru sta eden od

nosilcev trajnostnega razvoja občine na vseh področjih (gospodarstvo, kmetijstvo, kultura, okolje,..).

(3) Različne dejavnosti in rabe v prostoru, se morajo prilagoditi omejitvam in prednostim zaradi varstva dediščine že na nivoju prostorskih aktov in morajo upoštevati varstvena načela, ki zagotavljajo ohranitev kulturne funkcije dediščine v prostoru. Dediščino se obravnava kot dejavnik kakovosti prostora ter kot vir blaginje in priložnosti za razvoj. Varstvo, prenova in vzdrževanje objektov kulturne dediščine se zagotovi z ustrezno uporabo v skladu s sodobnimi potrebami in načinom življenja.

(4) Za kakršnekoli posege v enote registrirane kulturne dediščine – vključno z vzdrževalnimi deli, ki bi lahko povzročili spremembo videza (npr. barve) ali materialne substance dediščine (npr. novi materiali), za kakršnekoli posege v kulturne spomenike, v vplivna območja registrirane kulturne dediščine in kulturnih spomenikov ter v območja nacionalne prepoznavnosti je potrebno pridobiti kulturnovarstvene pogoje in soglasje organa, pristojnega za varstvo kulturne dediščine.

(5) Pri posegih v prostor v neposredni bližini enot kulturne dediščine, v vplivnem območju enote kulturne dediščine je potrebno upoštevati krajinsko in arhitekturno tipologijo in morfologijo ter estetski vidik, prostorske prvine in razmerja, ter preprečevati posege s katerimi bi se utegnile spremeniti lastnosti, vsebina, oblike in vrednost kulturne dediščine.

(6) Prostorsko pomembne in izpostavljene enote kulturne dediščine in kulturne spomenike varujemo optimalno v njihovem vplivnem območju, kar predpostavlja poleg fizične ohranitve tudi ohranitev skladne krajinske podobe v najširši okolici oziroma vplivnem območju, ohranitev obstoječih funkcionalnih navezav in gospodarske osnove ter celovitosti.

(7) Pri gradnji zahtevnih objektov in objektov gospodarske javne infrastrukture je treba zagotoviti predhodno arheološko vrednotenje na celotnem območju predvidenega posega in ne le na območjih do sedaj prepoznane arheološke dediščine.

(8) V stavbno in memorialno dediščino so dovoljeni le posegi, ki predstavljajo vzdrževalna, sanacijska, raziskovalna in obnovitvena dela v smislu boljše prezentacije. Vsi posegi morajo biti skladni s kulturnovarstvenimi pogoji in soglasji, ter določili konzervatorskega programa za spomenik.

Posegi v naselbinsko dediščino (vzdrževalna, sanacijska in obnovitvena dela) se lahko praviloma vršijo po predhodno sprejetih programih revitalizacije in rehabilitacije.

(9) Za območje naselbinske dediščine ESD 784 Tržič - Trško jedro bodo v Odloku o prostorskih ureditvenih pogojih (PUP) za staro mestno jedro Tržiča – ožje območje (za del območja 003-T3-4C-029 Tržič – mesto) določena podrobnejša merila in pogoji za varstvo naselbinske in stavbne dediščine.

#### 5.6.2.1. Seznam enot nepremičninske kulturne dediščine

ešd	Ime enote	tip.	obs.	razglas.	SDP
2611	Bistrica pri Tržiču- Cerkev sv. Jurija	3	3		SLPp
9534	Bistrica pri Tržiču- Grad Altgutenberg	1	3		SLPp
10365	Bistrica pri Tržiču- Kapelica na sedlu pred cerkvijo	3	3		KD
10076	Bistrica pri Tržiču- Naselbina okoli cerkve sv. Jurija	1	1		KD
470765	Bistrica pri Tržiču- Slopno znamenje ob magistralni cerkvi	3	3		KD
470639	Bistrica pri Tržiču- Spominska plošča Antonu Sajovicu - Borisu	5	4		KD
470637	Bistrica pri Tržiču- Spominska plošča Janežiču in Šprajcerju	5	4		KD
470638	Bistrica pri Tržiču- Spominska plošča padlim delavcem Peka med NOB	5	4		SLPp
470635	Bistrica pri Tržiču- Spominsko znamenje pripravam na NOB	5	3		SLPp
4420484	Bistrica pri Tržiču- Tovarna Peko	2	3		KD
470740	Bistrica pri Tržiču- Vila Bistrica	2	3		SLPp
470743	Bistrica pri Tržiču- Vila Bistrica 39	2	3		KD
470766	Brdo- Domačija Brdo 2	2	2		KD
470767	Breg ob Bistrici- Hiša Breg ob Bistrici 4	2	3		KD

470755	Breg ob Bistrici- Kapelica ob cesti	3	3		KD
470752	Breg ob Bistrici- Znamenje severno od hiše Breg ob Bistrici 1	3	3		KD
420408	Brezje pri Tržiču- Arheološko najdišče Blakova skala	1	1		SLPp
1919	Brezje pri Tržiču- Cerkev sv. Neže	3	3		SLPp
10368	Brezje pri Tržiču- Kapelica ob hiši Brezje 43	3	3		KD
10367	Brezje pri Tržiču- Kapelica ob križišču	3	3		KD
10155	Brezje pri Tržiču- Naselbina Vaško	1	1		SLPp
470736	Brezje pri Tržiču- Slopno znamenje	3	3		KD
470640	Brezje pri Tržiču- Spominska plošča borcem NOV	5	4		SLPp
470770	Čadovlje pri Tržiču- Domačija Čadovlje 2	2	2		KD
470772	Čadovlje pri Tržiču- Domačija Čadovlje 9	2	2		KD
470769	Čadovlje pri Tržiču- Domačija Čadovlje pri Tržiču 1	2	2		KD
470771	Čadovlje pri Tržiču- Domačija Čadovlje pri Tržiču 3	2	2		KD
9711	Čadovlje pri Tržiču- Domačija Jemenšnik	2	2		SDPp
11200	Čadovlje pri Tržiču- Jemenšnikova sušilnica za sadje in lan	2	3		SDPp
470719	Čadovlje pri Tržiču- Partizanska podzemna jama pod piramidami	5	3	8.6.1988	SLP
5529	Čadovlje pri Tržiču- Partizanska tehnika	5	3	8.6.1988	SLP
470711	Čadovlje pri Tržiču- Razpelo	3	3		KD
470643	Čadovlje pri Tržiču- Spominska plošča Tonetu Hiršu	5	4		KD
400536	Čadovlje pri Tržiču- Sušilnica za sadje pri domačiji Čadovlje 3	2	3		KD
470774	Dolina- Domačija Dolina 12	2	2		KD
470775	Dolina- Domačija Dolina 14	2	2		KD
470776	Dolina- Domačija Dolina 15	2	2		KD
470779	Dolina- Domačija Dolina 25	2	2		KD
470777	Dolina- Hiša Dolina 19	2	3		SLPp
470698	Dolina- Kapelica ob cesti	3	3		KD
470699	Dolina- Kapelica pod cesto	3	3		KD
470780	Dolina- Kapelica pri domačiji dolina 26	2	2		KD
470721	Dolina- Znamenje	3	3		KD
470720	Dolina- Znamenje ob hiši Dolina 1	3	3		KD
11040	Dolina pri Tržiču- Šola	2	3		SLPp
470661	Gozd- Spomenik požgani vasi	5	3		SLPp
470662	Gozd- Spominska plošča Tržiški četi	5	4		SLPp
470663	Gozd- Spominsko znamenje Katarini Šebat	5	3		SLPp
470664	Gozd- Spominsko znamenje Slavku Dobretu - Karlu	5	3		SLPp
400351	Gozd- Vas	7	1		KD
400352	Gozd- Vodnjak z napajalnim koritom	2	3		SLPp
1942	Gozd pri Tržiču- Cerkev sv. Nikolaja	3	3	13.10.2001	SLP
470669	Grahovše- Apnenica	2	3		SLPp
470785	Grahovše- Domačija Grahovše 15	2	2		KD
10996	Grahovše- Domačija Grahovše 2	2	2		KD
470791	Grahovše- Gospodarsko poslopje pri hiši Grahovše 22	2	3		KD
470784	Grahovše- Hiša Grahovše 14	2	3		KD
470794	Grahovše- Hiša Grahovše 26	2	3		KD
470672	Grahovše- Planina Javornik	7	1		KD
470749	Grahovše- Planini Spodnja in Zgornja Konjščica	7	1		KD
470670	Grahovše- Spomenik borcem Storžiškega	5	3		SLPp

	bataljona				
14235	Grahovše- Spominska plošča kurirski postaji G-34	5	4		KD
470671	Grahovše- Spominsko znamenje borcem Kokrškega odreda	5	3		SLPp
470665	Grahovše- Spominsko znamenje Ferdinandu Kandušu	5	3		SLPp
470667	Grahovše- Spominsko znamenje Matiji Bavcu in Stanku Legatu	5	3		SLPp
470666	Grahovše- Spominsko znamenje padlima borcema Kokrškega odreda	5	3		SLPp
470747	Grahovše- Znamenje na Javorniškem sedlu	3	3		KD
420109	Hudi graben- Kapelica Lurške Matere Božje	3	3		KD
470787	Hudi graben- Lešanska planina	7	1		KD
470642	Hudi graben- Spominska plošča kurirski postaji G-16	5	4		KD
470641	Hudi graben- Spominsko znamenje Črnivčevi četi	5	3		SLPp
470660	Hudi graben- Spominsko znamenje partizanski akciji	5	3		SLPp
400816	Hudo- Arheološko območje Kovorske senožeti	1	1		SLPp
470734	Hudo- Kapelica sredi vasi	3	3		KD
470808	Hudo- Kulturna krajina	6	1		KD
470735	Hudo- Steberno znamenje	3	3		KD
470733	Hudo- Znamenje ob cesti	3	3		KD
10997	Hudo pri Trziču- Domačija Hudo 7	2	2		KD
10998	Hudo pri Trziču- Domačija Hudo 8	2	2		KD
420409	Jelendol- Arheološko območje na planini Pungrat	1	1		KD
420410	Jelendol- Arheološko najdišče na planini Šiji	1	1		KD
10373	Jelendol- Bornova graščina	2	3		SLPp
420473	Jelendol- Bornovo posestvo	2	1		SLPp
470644	Jelendol- Grobišče padlim med NOB	5	3		SLPp
9198	Jelendol- Grobnica barona Juliusa Borna	5	3		SLPp
470700	Jelendol- Hiša Jelendol 5	2	3		KD
470701	Jelendol- Hiša Jelendol 7	2	3		KD
470702	Jelendol- Hiša Jelendol 8	2	3		KD
420481	Jelendol- Kapelica	3	3		KD
407789	Jelendol- Planina Dolga njiva	7	1		KD
470783	Jelendol- Planina Pungrat	7	1		KD
470786	Jelendol- Planini Šija in Ilovica	7	1		KD
470706	Jelendol- Razpelo v Medvodju	3	3		KD
470645	Jelendol- Spominska plošča zborovanju aktivistov NOV	5	4		KD
470782	Jelendol- Tegoška planina	7	1		KD
1918	Kovor- Cerkev sv. Janeza Krstnika	3	3		SLPp
470647	Kovor- Grobišče Talcev	5	3		SLPp
470732	Kovor- Kapelica ob hiši Cesta v Hudo 23	3	3		KD
470742	Kovor- Kapelica na severnem robu vasi	3	3		KD
470703	Kovor- Pokopališče	5	3		SLPp
470646	Kovor- Spomenik NOB	5	3		SLPp
470648	Kovor- Spomenik talcem na Martinkovi njivi	5	3		SLPp
470649	Kovor- Spominska plošča Jožetu Koblarju - Živku	5	4		KD
470650	Kovor- Spominsko znamenje Janezu Jelencu pod Dunajco	5	3		SLPp
480647	Kovor- Župnijsko središče	4	2		SLPp
420479	Križe- Hiša Hladnikova 35	2	3		SLPp
470684	Križe- Hiša Hladnikova ulica 23	2	3		KD

420480	Križe- Mežnarija Cesta Kokrškega odreda 6	2	3		SLPp
470785	Križe- razpelo ob cesti proti Sebenjam	3	3		KD
470652	Križe- Spomenik borcem in žrtvam NOB	5	3		SLPp
470656	Križe- Spomenik padlim v prvi svetovni vojni	5	3		SLPp
470654	Križe- Spominska plošča Jožetu Finku	5	4		KD
470655	Križe- Spominska plošča posvetovanju Tržiških komunistov	5	4		KD
470653	Križe- Spominsko znamenje ustanovitvi Tržiške čete na Čevdercih	5	3		SLPp
420477	Križe- Vaško jedro	7	1		KD
1939	Križe pri Trziču- Cerkev sv. Križa	1	3	13.10.2001	SLPp
9706	Križe pri Trziču- Kapelica na križišču	3	3		KD
10130	Križe pri Trziču- Kapelica Pr Jak	3	3		KD
10131	Križe pri Trziču- Pokopališče	5	3		SLPp
470658	Leše- Grobišče borcev NOB	5	3		SLPp
470739	Leše- Hiša Leše bhš	2	3		KD
470657	Leše- Spomenik borcem in žrtvam NOB	5	3		SLPp
470659	Leše- Spomenik padlim v prvi svetovni vojni	5	3		SLPp
410019	Leše pri Trziču- Cerkev sv. Jakoba	3	3		SLPp
400640	Leše pri Trziču- Domačija Leše 15	2	2		KD
400640	Leše pri Trziču- Domačija Leše 32	2	2		KD
480648	Leše pri Trziču- Domačija Leše 33	2	2		KD
11002	Leše pri Trziču- Domačija Leše 39	4	2		SLPp
10374	Leše pri Trziču- Kapelica ob cerkvi	3	3		SLPp
10375	Leše pri Trziču- Kapelica v južnem delu vasi	3	3		KD
10376	Leše pri Trziču- Karner ob cerkvi sv. Jakoba	3	3		SLPp
490374	Leše pri Trziču- Kašča sredi vasi	2	3		KD
470797	Leše pri Trziču- Kulturna krajina	11	1		KD
10378	Leše pri Trziču- Pokopališče	5	3		SLPp
10377	Leše pri Trziču- Pokopališče ob cerkvi	5	3		KD
9567	Leše pri Trziču- Slopno znamenje na polju	4	3		SLPp
420475	Leše pri Trziču- Transformatorska postaja	2	3		KD
11003	Leše pri Trziču- Vas	7	1		KD
400537	Leše pri Trziču- Župnišče z gospodarskim poslopjem Leše 13	2	2		KD
470682	Ljubelj- Spominski plošči graditvi tunela	5	4		SLPp
470695	Ljubelj- Stara ljubeljska cesta	2	1		SDPp
2008	Lom pod Storžičem- Cerkev sv. Katarine	3	3	13.10.2001	SDPp
470718	Lom pod Storžičem- Kapelica ob hiši Lom pod Storžičem 17	3	3		KD
470716	Lom pod Storžičem- Kapelica ob hiši Lom pod Storžičem 9	3	3		KD
470715	Lom pod Storžičem- Kapelica zahodno od hiše Lom pod Storžičem 72	3	3		KD
470793	Lom pod Storžičem- Lipa sredi vasi	6	3		KD
10133	Lom pod Storžičem- Pokopališče	5	3		SLPp
400504	Lom pod Storžičem- Spomenik zavezniški pomoči na Dolgi njivi	5	3		SLPp
470673	Lom pod Storžičem- Spominska plošča vojakom 2. svetovne vojne	5	4		SLPp
470674	Lom pod Storžičem- Spominsko znamenje Roku Kramarju	5	3		SLPp
470717	Lom pod Storžičem- Znamenje ob cesti	3	3		KD
480056	Lom pod Storžičem- Domačija Lom pod Storžičem 28				
10382	Paloviče- Kapelica ob cesti	3	3		KD
420476	Paloviče- Vas	7	1		KD
10383	Paloviče- Znamenje na polju	3	3		KD
11044	Podljubelj- Ambient cerkve sv. Ane	4	3		SDPp

11045	Podljubelj- Bornova Pristava	2	3		SLPp
2609	Podljubelj- Cerkev sv. Ane	3	3	13.10.2001	SDPp
470651	Podljubelj- Domačija Podljubelj 260	2	3		KD
420469	Podljubelj- Elektrarne Bombažne predilnice in tkalnice Trzič	2	2		KD
11046	Podljubelj- Hospic	2	3		SDPp
400825	Podljubelj- Kapela Janeza Krstnika na planini Kofce	3	3		KD
470697	Podljubelj- Kapelica sredi vasi	3	3		KD
470730	Podljubelj- Kramarjeva guba	2	3		SLPp
470788	Podljubelj- Planina Kofce	7	1		KD
470778	Podljubelj- Planina Korošica	7	1		KD
470694	Podljubelj- Prva šentanska šola	2	3		SLPp
470712	Podljubelj- Razpelo pri Završniku	3	3		KD
490879	Podljubelj- Rudnik cinobarita	2	1		SLPp
11047	Podljubelj- Slopno znamenje	3	3		KD
470680	Podljubelj- Spominska plošča akcijam 2. grupe odredov	5	4		KD
470679	Podljubelj- Spominska plošča borcu Kušarju	5	4		KD
470676	Podljubelj- Spominska plošča padlim v drugi svetovni vojni	5	4		KD
470677	Podljubelj- Spominska plošča partizanski javki	5	4		KD
470678	Podljubelj- Spominsko znamenje Francu Ahačiču - Rastku	5	3		SLPp
470681	Podljubelj- Spominsko znamenje ilegalni poti čez Karavanke	5	3		KD
410282	Podljubelj- Spominsko znamenje obrambi domovine	5	3		SLPp
420487	Podljubelj- Steberno spominsko znamenje na planini Kofce	3	3		SLPp
420218	Podljubelj- Taborišče Ljubelj	5	1	6.10.1999	SDP
420486	Podljubelj- Znamenje ob cesti proti Matizovcu	3	3		KD
400613	Podljubelj- Žaga Podljubelj 27	2	3		KD
470806	Popovo- Vas	7	1		KD
10384	Popovo- Znamenje na začetku vasi	3	3		KD
470805	Potarje- Hiša Potarje 7	2	2		KD
470675	Potarje- Spominska plošča Antonu Koširju in Stanku Oblaku	5	4		KD
470809	Pristava- Domačija Pristavska cesta 14	2	3		KD
480489	Pristava- Domačija Pristavska cesta 16	2	2		SLPp
470807	Pristava- Kmečki dvorec Pristavska cesta 23	2	3		SLPp
470683	Pristava- Spominska plošča NOB	5	4		SLPp
480705	Pristava- Vaško jedro	7	1		KD
470810	Retnje- Domačija Retnje 21	2	3		KD
470811	Retnje- Domačija Retnje 28	2	3		KD
420482	Retnje- Gostilna Retnje 11	2	3		KD
470691	Retnje- Grobišče talcev na Kriškem polju	5	3		SLPp
420483	Retnje- Hiša Retnje 10	2	3		KD
470731	Retnje- Kapelica ob cesti v Brezovem	3	3		KD
470812	Retnje- Mlin Retnje 38	2	2		KD
470636	Ročevnica- Spominska plošča NOB	5	4		SLPp
470624	Ročevnica- župnišče in kapela sv. Marije Goretti	4	3		SLPp
400021	Sebenje- Gospodarsko poslopje pri domačiji Sebenje 32	2	3		KD
470757	Sebenje- Kapelica ob cesti v križišču	3	3		KD
470756	Sebenje- Kapelica ob hiši Sebenje 38	3	3		KD
480066	Sebenje- Vaško jedro	7	1		KD
1941	Senično- Cerkev sv. Jerneja	3	3	13.10.2001	SDPp

470814	Senično- Domačija Senično 15	2	3		KD
470816	Senično- Domačija Senično 19	2	2		KD
470817	Senično- Gospodarsko poslopje pri hiši Senično 21	2	3		KD
470813	Senično- Hiša Senično 10	2	3		KD
470815	Senično- Hiša Senično 16	2	3		KD
470762	Senično- Kapelica ob cesti	3	3		KD
470761	Senično- Lokacija kapelice	3	3		KD
470760	Senično- Razpelo	3	3		KD
420407	Senično- Ruševine gradu Gutenau	1	1		SLPp
470689	Senično- Spominska plošča borcem NOV	5	4		SLPp
480704	Senično- Vaško jedro	7	1		KD
470759	Senično- Znamenje ob cesti proti cerkvi	3	3		KD
470693	Slap- Gostilna Slap 12	2	3		SLPp
470710	Slap- Hiša Slap 7	2	3		KD
470709	Slap- Kapelica ob cesti proti Lomu	3	3		KD
470708	Slap- Slap stanovanjski blok Slap1	2	3		KD
470707	Slap- Vila Slap 3	2	2		KD
5162	Slame pri Seničnem- Spominsko znamenje sklepu o pričetku upora	5	3	21.12.1985	SLP
470690	Snakovo- Spomenik Titovi poti čez Karavanke	5	3		KD
420478	Spodnje Vetrno- Domačija Spodnje Vetrno 1	2	3		KD
470751	Spodnje Vetrno- Kapelica ob cesti v gozd	3	3		KD
470688	Spodnje Vetrno- Spominska plošča Miranu Cizlju	5	4		KD
14353	Tržič- Bombažna predilnica in tkalnica Tržič	2	2		SLPp
2606	Tržič- Cerkev Marijinega oznanjenja	3	3	27.4.1985	SLP
470629	Tržič- Cerkev sv. Andreja	3	3		SLPp
2608	Tržič- Cerkev sv. Jožefa	3	3	27.4.1985	SLP
400354	Tržič- Delavsko naselje Preska	2	1		SLPp
5195	Tržič- Fužina Germovka	2	3	27.4.1985	SLP
5187	Tržič- Glanzmanova nagrobna kapela	5	3	27.4.1985	SLP
5190	Tržič- Grad Neuhaus	2	1	27.4.1985	SLP
5191	Tržič- Grajsko slopno znamenje	3	3	27.4.1985	SLP
5183	Tržič- Grobišče borcev NOB	5	2	27.4.1985	SLP
5213	Tržič- Hiša Blejska 3	2	3	27.4.1985	SLP
5214	Tržič- Hiša Blejska 5	2	3	27.4.1985	SLP
5185	Tržič- Hiša Cerkvena 11	2	3	27.4.1985	SLP
5184	Tržič- Hiša Cerkvena 5	2	3	27.4.1985	SLP
5197	Tržič- Hiša Cerkvena 8	2	3	27.4.1985	SLP
5215	Tržič- Hiša Čevljarska 4	2	3	27.4.1985	SLP
5216	Tržič- Hiša Fužinska 2	2	3	27.4.1985	SLP
5220	Tržič- Hiša Koroška 17	2	3	27.4.1985	SLP
5189	Tržič- Hiša Koroška 22	2	3	27.4.1985	SLP
5192	Tržič- Hiša Koroška 46	2	3	27.4.1985	SLP
5218	Tržič- Hiša Koroška 5	2	3	27.4.1985	SLP
5219	Tržič- Hiša Koroška 7	2	3	27.4.1985	SLP
5194	Tržič- Hiša Kovaška 2	2	3	27.4.1985	SLP
5217	Tržič- Hiša Paradiž 3	2	3	27.4.1985	SLP
5196	Tržič- Hiša Partizanska 2	2	3	27.4.1985	SLP
5202	Tržič- Hiša Trg svobode 11	2	3	27.4.1985	SLP
5203	Tržič- Hiša Trg svobode 12	2	3	27.4.1985	SLP
5204	Tržič- Hiša Trg svobode 13	2	3	27.4.1985	SLP
5205	Tržič- Hiša Trg svobode 15	2	3	27.4.1985	SLP
5206	Tržič- Hiša Trg svobode 16	2	3	27.4.1985	SLP
5207	Tržič- Hiša Trg svobode 20	2	3	27.4.1985	SLP

5208	Tržič- Hiša Trg svobode 21	2	3	27.4.1985	SLP
5209	Tržič- Hiša Trg svobode 23	2	3	27.4.1985	SLP
5210	Tržič- Hiša Trg svobode 25	2	3	27.4.1985	SLP
5211	Tržič- Hiša Trg svobode 26	2	3	27.4.1985	SLP
5172	Tržič- Hiša Trg svobode 28	2	3	27.4.1985	SLP
5173	Tržič- Hiša Trg svobode 29	2	3	27.4.1985	SLP
5174	Tržič- Hiša Trg svobode 30	2	3	27.4.1985	SLP
5175	Tržič- Hiša Trg svobode 31	2	3	27.4.1985	SLP
5198	Tržič- Hiša Trg svobode 33	2	3	27.4.1985	SLP
5199	Tržič- Hiša Trg svobode 4	2	3	27.4.1985	SLP
5200	Tržič- Hiša Trg svobode 8	2	3	27.4.1985	SLP
5201	Tržič- Hiša Trg svobode 9	2	3	27.4.1985	SLP
420472	Tržič- Hiša z vodno črpalko Preska 19	2	3		KD
5215	Tržič- Hiša za Mošenikom 2	2	3	27.4.1985	SLP
470714	Tržič- Kapelica na Koroški cesti	3	3		KD
470750	Tržič- Kapelica nad pokopališčem	3	3		KD
5193	Tržič- Lokacija hiše Kurnikova pot 1	2	2	27.4.1985	SLP
8124	Tržič- Lokomobila	5	6		SLPp
785	Tržič- Malijeva hiša	2	3	27.4.1985	SLP
5178	Tržič- Monga	2	3	27.4.1985	SLP
786	Tržič- Obrtniška hiša Kurnikova pot 3	2	3	27.4.1985	SLP
5181	Tržič- Spomenik NOB	5	3	27.4.1985	SLP
9746	Tržič- Pokopališče	5	3		SLPp
5180	Tržič- Rake na Mošeniku	2	2	27.4.1985	SLP
420713	Tržič- Razpelo na Koroški cesti	3	3		KD
5186	Tržič- Spomenik padlim v prvi svetovni vojni	5	3	27.4.1985	SLP
470685	Tržič- Spomenik talcem v Čageljšah	5	3		SLPp
420471	Tržič- Spominska plošča akcijam teritorialne obrambe	5	4		SLPp
5302	Tržič- Spominska plošča Ljubeljski skupini borcev za severno mejo	5	4	27.4.1985	SLP
400835	Tržič- Spominska plošča Simonu Tadeju Volbenku Grahovarju	5	4		KD
5182	Tržič- Spominska plošča ustanovitvi mestnega odbora OF	5	4	27.4.1985	SLP
420468	Tržič- Stanovanjski blok Blejska cesta 13	2	3		KD
470746	Tržič- Stanovanjski blok kranjska cesta 3	2	3		KD
420467	Tržič- Stanovanjski blok kranjska cesta 50	2	3		KD
420470	Tržič- Stanovanjski blok Ravne 1,2	2	3		KD
5179	Tržič- Sušilnica ob Mošeniku	2	3	27.4.1985	/
7831	Tržič- Sušilnica ob Zgornji kajži	2	3	27.4.1985	/
5188	Tržič- Šola	2	3	27.4.1985	SLP
470748	Tržič- Toplar pri hiši Cankarjeva 26	2	3		KD
784	Tržič- Trško jedro	7	1	27.4.1985	SDPp
5176	Tržič- Zgornja kajža	2	3	27.4.1985	SLP
5146	Udin boršt- Spominski park Udin boršt	1	1	21.12.1985	SLP
10393	Vadiče- Kapelica	3	3		KD
10394	Vadiče- Znamenje nasproti hiše Vadiče 1	3	3		KD
470764	Zgornje Vetrno- Razpelo v gozdu	3	3		KD
470687	Zgornje Vetrno- Spominska plošča Jerneju Slaparju	5	4		SLPp
470692	Zgornje Vetrno- Spominska plošča zboru aktivistov OF in borcev NOB	5	4		SLPp
470686	Zgornje Vetrno- Spominsko znamenje Viktorju Uzarju - Sašku	5	3		KD
470763	Zgornje Vetrno- Znamenje pod vasjo	3	3		KD
11018	Zvirče- Hiša Zvirče 18	2	3		KD
11019	Zvirče- Hiša Zvirče 20	2	3		KD



11020	Zvirče- Hiša Zvirče 25	2	3		KD
470753	Zvirče- Kapelica južno od naselja	3	3		KD
1940	Žiganja vas- Cerkev sv. Urha	3	3	13.10.2001	SLPp
470822	Žiganja vas- Domačija Žiganja vas 33	2	3		KD
470754	Žiganja vas- Razpelo ob hiši Žiganja vas 3	3	3		KD
470792	Žiganja vas- Vaška lipa	6	3	19.6.1961	KD

#### 9. člen

V točki 5.10.3. Železniški promet se doda nova točka:

Posegi na varovani koridor predvidene regionalne železniške proge Kranj – Tržič niso dovoljeni.

#### 10. člen

V točki 5.11.2.1. Elektroenergetsko omrežje drugi odstavek zamenja z naslednjim:

Osnova za načrtovanje dolgoročnega razvoja elektroenergetskega omrežja, na SN in VN nivoju, na območju Občine Tržič sta študiji v okviru projekta REDOS 2030; študija št.: 1682/1 »Razvoj porabe električne energije in koničnih obremenitev na območju javnega podjetja Elektro Gorenjska – Kranj, Tržič in Visoko«, ki sta bili izdelani na Elektroinštitutu Milan Vidmar v Ljubljani leta 2005 in bosta na osnovi dosedanjega razvoja in preteklih vlaganj v elektroenergetsko infrastrukturo, ter povečanih zahtev obstoječih in novih odjemalcev po električni energiji, obnovljeni v letu 2009.

Obnova obstoječega in razvoj SN omrežja se podrobno obravnava v elaboratih po posameznih območjih kjer se pokažejo potrebe po obnovi oziroma širitvi elektroenergetske infrastrukture.

Pri načrtovanju razvoja in obnov SN in NN omrežja se predvideva zamenjava prostozračnih vodov s kablenskimi, zamenjava (povečanje) preseka kablovodov, izgradnja novih kablenskih povezav odgovarjajočega prereza (za zagotavljanje dvostranskega napajanja), ter zamenjava neprimernih in okolju neprijaznih transformatorskih postaj za sodobne okolju prijazne.

#### 11. člen

V točki 5.12. **Obramba in zaščita** se doda nova točka:

##### 5.12.1. Območja za potrebe pred naravnimi in drugimi nesrečami

Skladno z načrtom zaščite in reševanja v občini Tržič so na območju občine določeni naslednji objekti oziroma območja pomembna s področja varstva pred naravnimi in drugimi nesrečami:

- Lokacije siren, namenjenih obveščanju javnosti v primerih naravnih in drugih nesreč so na vseh gasilnih domovih na območju občine, v kulturnem centru Tržič, v vrtcu Palček, v HE BPT in na drogu v Jelendolu.
- Zbirno mesto za reševalne ekipe je na občini Tržič, rezervna lokacija je v gasilnem domu Tržiška Bistrica.
- Helikopterji pristajajo ob objektu Policije v Tržiču.
- Pokopališča: na vseh obstoječih pokopališčih je možna širitev (Tržič, Križe, Kovor, Lom in Leše)
- Pokopališča za živali: ob deponiji Kovor
- Deponija ruševin: deponija Kovor
- Začasna deponija za potrebe ob elementarnih nesrečah: območje deponije Kovor
- Sanitetna sprejemališča: Dom Petra Uzarja v Tržiški Bistrici, Osnovna šola Križe, Dom krajanov Lom
- Zbirna mesta za gradbeno mehanizacijo: parkirišče Palovče

- Zbirna mesta za materialno pomoč: Dom Petra Uzarja v Tržiški Bistrici, Osnovna šola Križe, Dom krajanov Lom
- Zbirna mesta tuje pomoči: Osnovne šole Križe, Tržič in Tržiška Bistrica
- Dekontaminacijska postaja: Mladinski dom, Pot na Zali rovt 3
- Lokacije za postavitve zasilnih bivališč: Športno rekreacijski center pri šoli v Križah
- Skozi poselitveno območje mesta Tržič so urejeni protipoplavni zidovi, na ostalem delu občine Tržič so zagotovljene retenzijske površine na naslednjih lokacijah: pod Čadovljami, nad jezom Tokos ob Cankarjevi cesti, pod Retnjami nad Krišljevim jezom in pod Smukom.

#### 12. člen

Z dnem uveljavitve sprememb in dopolnitev prostorskih sestavin dolgoročnega in družbenega plana občine Tržič v letu 2008 preneha veljavnost naslednjim odlokom:

- Odlok o LN obvoznica Tržiča (Ur.l. št. 20/91)
- Odlok o sprejetju ureditvenega načrta kulturnega centra v starem mestnem jedru (UVG, št. 5/88, Ur.l. RS št. 15/99)
- Odlok o ureditvenem načrtu za območje Ljubelja (ureditveni območji 20 T1 in 20 I1 Ljubelj) (Ur.l. RS, 53/95)
- Odlok o zazidalnem načrtu industrijske cone Mlaka (UVG, št. 28/83, Ur.l. št. 57/97, 64/97, 37/03, 72/06)
- Odlok o ZN Senično – sprememba (Ur.l. RS, št. 5/93) {oznaka 26 S5 ZN}
- Odlok o sprejetju zazidalnega načrta – 26 S3 – Senično – »Podovnica« (Ur.l. RS št. 30/95, 9/96, 114/00, 94/05)

#### 13. člen

Spremembe in dopolnitve prostorskih sestavin planskih aktov za območje občine Tržič so na vpogled v prostorih občine Tržič in na spletni strani občine Tržič.

#### 14. člen

Ta odlok začne veljati 8 dan po objavi v Uradnem listu RS.

Številka: 350-2/2007-34

Datum:

Župan občine Tržič  
Mag. Borut Sajovic



REPUBLIKA SLOVENIJA

MINISTRSTVO ZA OKOLJE IN PROSTOR

www.mop.gov.si; e: gp.mop@gov.si  
Dunajska cesta 48, 1000 Ljubljana  
t: 01 478 74 00, f: 01 478 74 22

OBČINA TRŽIČ	
Prejeto: 27-07-2010	DM:
Šifra zadeve:	Pril.: Vred.:

Številka: 35001-335/2008

Datum: 15. 07. 2010

Minister za okolje in prostor na podlagi drugega odstavka 51.a člena Zakona o prostorskem načrtovanju (Uradni list RS, št. 33/07 in 70/08 - ZVO-1B; ZPNačrt), v povezavi s tretjim odstavkom 21. člena Zakona o spremembah in dopolnitvah Zakona o prostorskem načrtovanju (Uradni list RS, št. 108/09; ZPNačrt-A), izdajam naslednji

## SKLEP

Predlog *Odloka o spremembah in dopolnitvah prostorskih sestavin dolgoročnega in družbenega plana Občine Tržič v letu 2008*, je usklajen z mnenji državnih nosilcev urejanja prostora.

### Obrazložitev:

#### 1. Vloga občine

Občina Tržič je na podlagi 51.a člena Zakona o prostorskem načrtovanju (Uradni list RS, št. 33/07 in 70/08-ZVO-1B - ZPNačrt, ter 108/09 - ZPNačrt-A), z dopisom št. 350-2/2007-34 z dne 22.06.2010 Ministrstvu za okolje in prostor (v nadaljnjem besedilu MOP), podala vlogo za pridobitev sklepa o usklajenosti predloga *Odloka o spremembah in dopolnitvah prostorskih sestavin dolgoročnega in družbenega plana Občine Tržič v letu 2008*.

Občina je k vlogi priložila naslednje gradivo:

1. tekstualni del – Odlok o spremembah in dopolnitvah prostorskih sestavin dolgoročnega in družbenega plana Občine Tržič v letu 2008;
2. grafični del – grafični prikazi kartografske dokumentacije predloga sprememb in dopolnitev prostorskih sestavin dolgoročnega in družbenega plana Občine Tržič v letu 2008;
3. priloge:
  - Sklep o začetku priprave sprememb in dopolnitev Odloka o spremembah in dopolnitvah prostorskih sestavin dolgoročnega in družbenega plana Občine Tržič (Uradni list RS št. 66/2007);
  - Prikaz stanja prostora (le v digitalni obliki);
  - veljavni odloki o spremembah in dopolnitvah prostorskih sestavin planskih aktov Občine Tržič ter Uredba o prostorskih ureditvenih pogojih za sanacijo degradiranega prostora Občine Tržič;
  - smernice in mnenja nosilcev urejanja prostora;
  - obrazložitev;
  - povzetek za javnost;
  - strokovne podlage za posege na najboljša kmetijska zemljišča;
  - pregledna tabela pobud občanov in pravnih oseb;
4. zgoščenko z gradivom v digitalni obliki



## 2. Postopek potrditve prostorskega akta

Minister pristojen za prostor v skladu z drugim odstavkom 51.a člena ZPNačrt na podlagi mnenj državnih nosilcev urejanja prostora v 30 dneh od prejema predloga prostorskega akta s sklepom ugotovi usklajenost predloga občinskega prostorskega akta, kadar iz mnenj nosilcev urejanja prostora izhaja, da so v predlogu občinskega prostorskega akta njihove smernice upoštevane, oziroma, da so bili pri njegovi pripravi ustrezno upoštevani predpisi z njihovih delovnih področij.

Občina Tržič je z vlogo št. 350-2/2007 z dne 12.01.2010 ministrstvu dostavila predlog *Odloka o spremembah in dopolnitvah prostorskih sestavin dolgoročnega in družbenega plana Občine Tržič v letu 2008* (v nadaljevanju: SD PA Tržič) za pridobitev mnenj nosilcev urejanja prostora. Ministrstvo je prejeto gradivo pregledalo in z dopisom št. 35001-335/2008 z dne 15.01.2010 občino obvestilo, da je digitalno gradivo predloga SD PA Tržič ustrezno in od dne 14.01.2010 dostopno na spletnem strežniku Ministrstva za okolje in prostor. Občina Tržič je po prejemu obvestila z dopisom št. 350-2/2007 z dne 15.01.2010 pozvala pristojne nosilce urejanja prostora in tukajšnje ministrstvo naj v 30 dneh podajo mnenje na predlog navedenega občinskega prostorskega akta.

## 3. Preveritev mnenj državnih nosilcev urejanja prostora

Občina Tržič je pripravila usklajen predlog SD PA Tržič ob upoštevanju mnenj naslednjih državnih nosilcev urejanja prostora:

1. Ministrstva za promet, Direkcije RS za ceste, Sektorja za planiranje in analize, št. 35001-18/2010 z dne 19.01.2010,
2. Ministrstva za obrambo, Direktorata za obrambne zadeve, Urada za civilno obrambo, Sektorja za civilno obrambo, št. 350-422/2008-4 z dne 03.02.2010;
3. Zavoda za gozdove Slovenije, OE Kranj, št. 281-7/08 z dne 15.02.2010;
4. Ministrstva za kmetijstvo, gozdarstvo in prehrano, za področje gozdarstva, št. 3401-126/2008/7 z dne 17.02.2010;
5. Ministrstva za kmetijstvo, gozdarstvo in prehrano, za področje kmetijskih zemljišč, št. 350-99/2008/6 z dne 08.03.2010;
6. Ministrstva za kulturo, št. 35011-23/2008/14 z dne 14.05.2010;
7. Zavoda Republike Slovenije za varstvo narave, št. 2-III-27/8-O-10/TŠ z dne 09.07.2010;
8. Ministrstva za okolje in prostor, Agencije RS za okolje, št. 35001-499/2010 z dne 12.07.2010.

V skladu s četrtem odstavkom 11.a člena ZPNačrt je svoje mnenje pripravilo tudi ministrstvo, pristojno za prostor, št. 35001-335/2008 z dne 09.02.2010, in dodatno mnenje št. 35001-335/2008 z dne 01.07.2010 v zvezi s predlogi z zap. št. 6 in 7. V mnenjih je ministrstvo ugotovilo, da predlog SD PA Tržič ni v nasprotju z usmeritvami in določitvami veljavnih državnih prostorskih aktov, kot sta *Odlók o strategiji prostorskega razvoja Slovenije* (Uradni list RS, št. 76/04 - OdSPRS), *Uredba o prostorskem redu Slovenije* (Uradni list RS, št. 122/04 - PRS).

## 4. Celovita presoja vplivov na okolje

Ministrstvo, pristojno za varstvo okolja, je v zvezi z obveznostjo izvedbe postopka celovite presoje vplivov SD PA Tržič na okolje izdalo odločbo št. 35409-68/2009 z dne 05.06.2009, s katero je bilo odločeno, da v postopku priprave prostorskega akta ni treba izvesti celovite presoje vplivov plana na okolje.

## 5. Zaključek

Ministrstvo, pristojno za prostor, je preverilo vsa priložena mnenja državnih nosilcev urejanja prostora in ugotovilo, da so pozitivna oziroma iz njih izhaja, da so bile pri pripravi akta upoštevane smernice ter predpisi z njihovih delovnih področij. Ministrstvo je nadalje ugotovilo, da je ministrstvo, pristojno za varstvo okolja, izdalo odločbo, s katero je ugotovilo, da v postopku priprave SD PA Tržič ni treba izvesti celovite presoje vplivov plana na okolje. Na podlagi navedenih dejstev ministrstvo ugotavlja, da je predlog SD PA Tržič usklajen z mnenji državnih nosilcev urejanja prostora.

Občina Tržič naj SD PA Tržič z dnem njegove uveljavitve, v skladu z 21. členom ZPNačrt, v digitalni in analogni obliki posreduje ministrstvu, pristojnemu za prostor in krajevno pristojni upravni enoti. V


skladu z 51. členom *Pravilnika o vsebini, obliki in načinu priprave občinskega prostorskega načrta ter pogojih za določitev območij sanacij razpršene gradnje in območij za razvoj in širitev naselij* (Uradni list RS, št. 99/07) se namreč arhiviranje občinskih prostorskih aktov zagotavlja v digitalni in analogni obliki.

Občino seznanjamo, da so nosilci urejanja prostora v skladu z 52.a členom ZPNačrt po uveljavitvi prostorskega akta dolžni preveriti upoštevanje svojih inenj, ki so jih dali k predlogu prostorskega akta. Če ugotovijo, da občina mnenj ni upoštevala, morajo pristojna ministrstva skladno z zakonom, ki ureja državno upravo, vsako na svojem področju izvesti nadzor nad zakonitostjo prostorskega akta. Kadar pristojno ministrstvo izvede nadzor v roku šestih mesecev po uveljavitvi prostorskega akta, mu ne glede na določbe zakona, ki ureja državno upravo, ni treba predlagati rešitev in določiti roka za uskladitev spornega prostorskega akta, temveč lahko vladi takoj predlaga, da pred ustavnim sodiščem zahteva začetek postopka za oceno njegove skladnosti z ustavo oziroma zakonom.

  
dr. Roko ŽARNIČ  
MINISTER

**Vročiti:**

- Občina Trzič, Trg svobode 18, 4290 Trzič



**V vednost:**

- Ministrstvo za promet, Direkcija RS za ceste;
- Ministrstvo za kmetijstvo, gozdarstvo in prehrano;
- Ministrstvo za obrambo, Direktorat za obrambne zadeve, Urad za civilno obrambo;
- Ministrstvo za okolje in prostor, Agencija RS za okolje;
- Ministrstva za kulturo;
- Zavod Republike Slovenije za varstvo narave;
- Zavod za gozdove Slovenije, OE Kranj;

