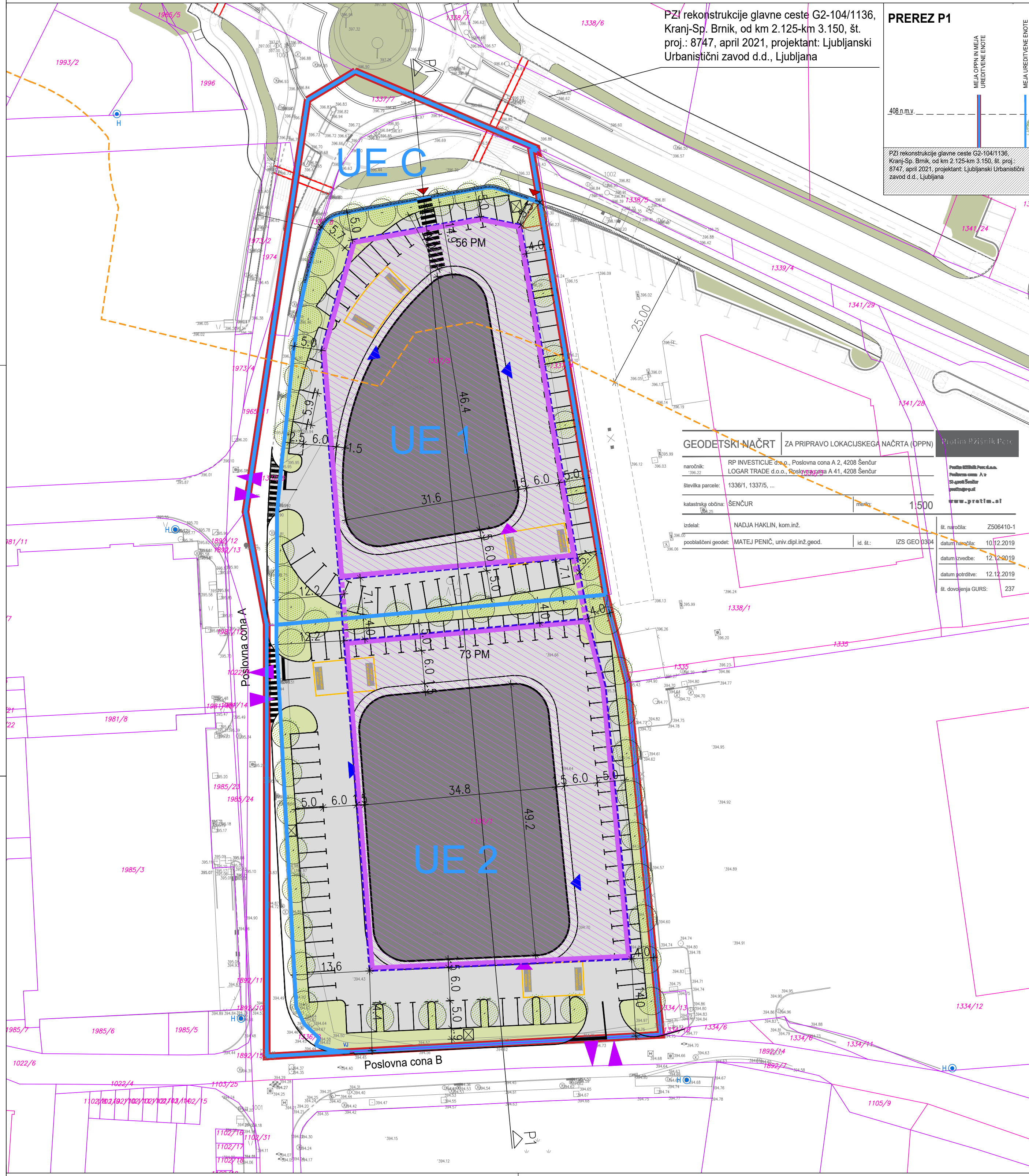
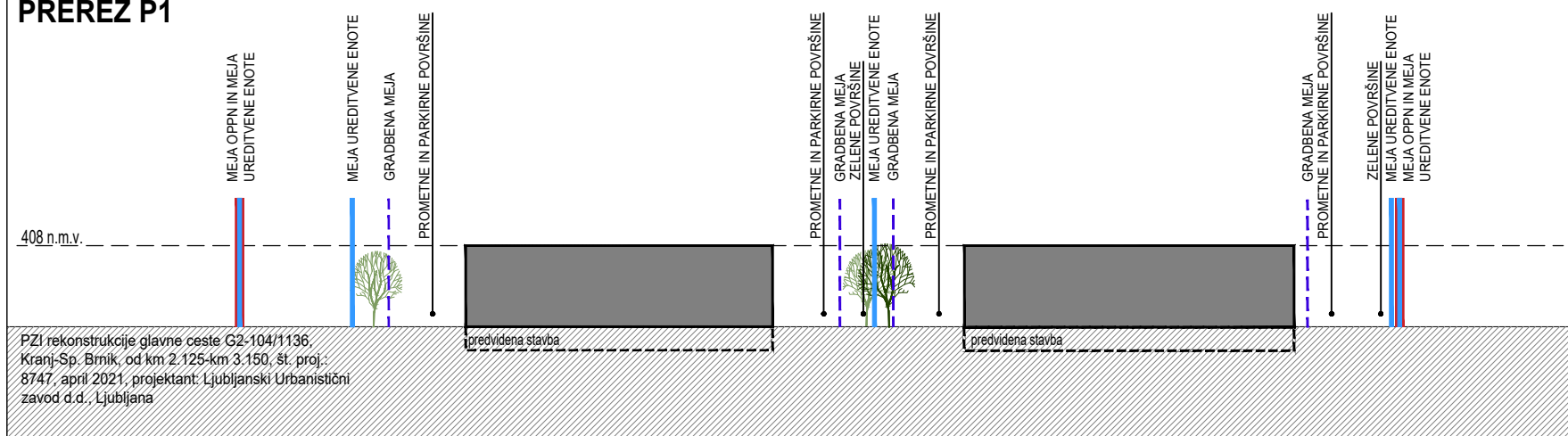


PZI rekonstrukcije glavne ceste G2-104/1136, Kranj-Sp. Brnik, od km 2.125-km 3.150, št. proj.: 8747, april 2021, projektant: Ljubljanski Urbanistični zavod d.d., Ljubljana

PREREZ P1

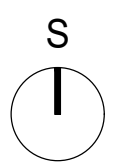


GEODETSKI NAČRT		ZA PRIPRAVO LOKACIJSKEGA NAČRTA (OPPN)		Prof. Ržišnik Perc	
naročnik:	RP INVESTICIJE d.o.o., Poslovna cona A 2, 4208 Šenčur	LOGAR TRADE d.o.o., Poslovna cona A 41, 4208 Šenčur	Prof. Ržišnik Perc d.o.o.		Poslovna cona A 2
številka parcele:	1336/1, 1337/5, ...	www.prtim.si		SI-gao8 Šenčur	
katastrska občina:	ŠENČUR	merilo:	1:500	www.prtim.si	
izdelal:	NADJA HAKLIN, kom.inž.	št. naročila:	Z506410-1	datum izvedbe:	
pooblaščen geodet:	MATEJ PENIČ, univ.dipl.inž.geod.	id. št.:	IZS GEO 0394	datum potrditve:	
		datum izdaje:	12.12.2019	št. dovoljenja GURS:	
		datum potrditve:	12.12.2019	237	

UREDITVENA SITUACIJA (končna prometna rešitev)
M 1:500

LEGENDA:

- MEJA OBMOČJA OPPN ŠE-37 IG
- GEODETSKI NAČRT
- TOPOGRAFSKA VSEBINA: ± 7 cm
- KATASTRSKA VSEBINA - urejene meje: ± 4 cm
- KATASTRSKA VSEBINA - neurejene meje: ± 50 cm
- UREJENE PARCELNE MEJE
- NEUREJENE PARCELNE MEJE - informativne
- MEJA UREDITVENE ENOTE
- GRADBENA MEJA
- POVRŠINA ZA RAZVOJ OBJEKTOV
- MOŽNOST ZDRUŽITVE GRADBENIH MEJ IN POVRŠIN ZA RAZVOJ OBJEKTOV
- VAROVALNI PAS DRŽAVNE CESTE (25m)
- STAVBA - predvidena
- ZELENICA
- PROMETNE IN PARKIRNE POVRŠINE
- DREVO
- ▶ UVOZ
- ▶ UVOZ V GARAŽO
- ▶ DOSTOP
- OBJEKT ZA OGLAŠEVANJE - totem



OBČINSKI PODROBNI PROSTORSKI NAČRT ZA OBMOČJE UREJANJA ŠENČUR ŠE-37 IG (ID 1330)

Protim Ržišnik Perc
ARHITECTURE

prilavilalec: OBČINA ŠENČUR
subscriber: Kranjska cesta 11, 4208 Šenčur

investitor: RP INVESTICIJE, razvoj nepremičinskih projektov d.o.o., Poslovna cona A 2, 4208 Šenčur
investor: LOGAR TRADE, čebelarska oprema d.o.o., Poslovna cona A 41, 4208 Šenčur

naziv podrobnega načrta: OBČINSKI PODROBNI PROSTORSKI NAČRT ZA OBMOČJE UREJANJA ŠENČUR ŠE-37 IG
municipal detail plan:

Protim Ržišnik Perc d.o.o.
Poslovna cona A 2
SI-gao8 Šenčur
prtm@rp.si
www.prtim.si

UREDITVENA SITUACIJA (končna prometna rešitev)

naslov risbe: drawing title:

odg.vodja izdelave OPPN: Evgenija PETAK, univ. dipl. inž. arh.
senior spatial planner:

prostorski načrtovalec: Špela KRAGELJ BRAČKO, univ.dipl.inž.kraj.arh.
spatial planner:

sodelavec: Tjaša KIMOVEC, mag.inž.kraj.arh.
co-worker:

sodelavec: date: 5/2021
co-worker:

ID: 1330

merilo: 1:500
scale:

faza projekta: usklajen predlog
project phase:

št. projekta: P 152530
project no.:

št. risbe: 4.2
drawing no.: