

SPREMEMBA IN DOPLONITEV ZAZIDALNEGA NACRTA LUCIJA I

Legenda lokacij

OBMOCJE 1 "POD SECO"

- 1.1 STANOVANJSKO OBMOCJE
- 1.2 DOPOLNITVE DIKINTA MERCATOR DEGRD
- 1.3 ŽUPNIJSKO SREDIŠČE
- 1.4 PRESTAVITEV ŽELEZNIŠKE POSTAJE
- 1.5 DOM ZA STREJŠE OBYČANE

OBMOCJE 2 "MARINA"

- 2.1 UREDITEV OTOKA
- 2.2 SAVITARNI OBJEKT
- 2.3 APARTMAJSKI OBJEKTI
- 2.4 VHOJNI OBJEKT MARINE
- 2.5 POVEZAVA HANGARJEV 1 IN 2
- 2.6 POPRAVILA PLOVIL
- 2.7 PODSTAVKI ZA SUHE PRIVEZE
- 2.8 NAJZIDAVA RESTAVRACIJE "MARINA"
- 2.9 PREDUPRDETEV BAZENSKEGA KOMPLEKSA
- 2.10 EKOLOŠKI PLATO






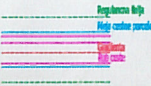





OBMOCJE 3 "TENIŠKA IGRIŠČA"

- 3.1 MONTAŽNI NADKRITJE
- 3.2 TENIŠKI STADION "CENTER COURT"
- 3.3 POKRITO BALINIŠČE
- 3.4 GOSTINSKI OBJEKT
- 3.4 DOGRADITEV KLUBSKEGA OBJEKTA

OBMOCJE 4 "PODVOZNA ULICA"

- 4.1 NADGRADNJA IN DOGRADITEV OBJEKTA PODVOZNA ULICA I

Legenda

-  Obstoječi objekti (obnove in rekonstrukcije)
-  Novi objekti (tipološko določeni)
-   Novi objekti (tipološko nedoločeni)
-  Nova parcelacija
-  Regulirna linija
Najvišja meja
Najnižja meja
Nove ceste
-  Meja ureditvenega območja
-  Meja morfološke enote
-  Morje
-  Parkovne ureditve
-  Kolesarska steza